

# ТЕХНИЧЕСКИЙ ПЛАН

## Здания (многоквартирного дома)

(вид объекта недвижимости, в отношении которого подготовлен технический план, в родительном падеже)

Дата подготовки технического плана: «13» декабря 2022 г.

(число, месяц, год)

### Общие сведения о кадастровых работах

#### 1. Технический план подготовлен в результате выполнения кадастровых работ в связи с:

образованием здания, многоквартирного жилого дома, расположенного на земельном участке с кадастровым номером 39:15:000000:13501, по адресу: Калининградская область, г.Калининград, ул.Еловая аллея, дом 5А, корпус 1.

#### 2. Сведения о заказчике кадастровых работ:

В отношении физического лица:

фамилия, имя, отчество (последнее - при наличии) физического лица: -

страховой номер индивидуального лицевого счета в системе обязательного пенсионного страхования Российской Федерации (СНИЛС): -

наименование и реквизиты документа, удостоверяющего личность: -

адрес постоянного места жительства или преимущественного пребывания: -

В отношении юридического лица, органа государственной власти, органа местного самоуправления:

полное или сокращенное (в случае, если имеется) наименование: ООО «Специализированный Застройщик Калининграднефтестрой»

основной государственный регистрационный номер: 1153926006475

идентификационный номер налогоплательщика: 3906955492

В отношении иностранного юридического лица:

полное наименование: -

страна регистрации (инкорпорации): -

#### 3. Сведения о кадастровом инженерере:

Фамилия, имя, отчество (последнее - при наличии): Синицына Ирина Андреевна

Основной государственный регистрационный номер кадастрового инженера - индивидуального предпринимателя (ОГРНИП): -

Страховой номер индивидуального лицевого счета: 113-436-022 06

Уникальный реестровый номер в реестре саморегулируемых организаций кадастровых инженеров и дата внесения сведений о физическом лице в такой реестр : А-0858, «27» июня 2016 г.

Полное или сокращенное (в случае, если имеется) наименование саморегулируемой организации кадастровых инженеров, членом которой является кадастровый инженер:  
Ассоциация "СКИ"

Контактный телефон: +79622630811

Почтовый адрес и адрес электронной почты (при наличии), по которым осуществляется связь с кадастровым инженером:

г. Калининград, ул. Ленинградская, д. 21Б  
IrinaCinitcina@yandex.ru

Полное или (в случае, если имеется) сокращенное наименование юридического лица, если кадастровый инженер является работником юридического лица, адрес юридического лица: ООО "Кадастровый центр", г.Калининград ул.Ленинградская д.21 б

Наименование, номер и дата документа, на основании которого выполняются кадастровые работы:  
Договор, № 19-ТП, «03» августа 2022 г.

## Исходные данные

### Перечень документов, использованных при подготовке технического плана:

№ п/п	Вид	Дата	Номер	Наименование	Иные сведения
1	2	3	4	5	6
1	Кадастровый план территории	14.10.2021	КУВИ-002/2021-137374826	Кадастровый план территории кадастрового квартала 39:15:132606 выдан: Филиал Федерального государственного бюджетного учреждения «Федеральная кадастровая палата Федеральной службы государственной регистрации, кадастра и картографии» по Калининградской области	-
2	ПРОЧИЕ	23.05.2022	36/2022	Договор по предоставлению корректирующей и измерительной информации сети спутниковой позиционирования выдан: ГБУ Калининградской области "Центр кадастровой оценки и мониторинга недвижимости"	-
3	ПРОЧИЕ	13.11.2019	08-18	Проект выдан: ИП "Денисов А.Н."	-
4	Разрешение на строительство	27.04.2021	39-RU39301000-266-2021	Разрешение на строительство выдан: Агенство по архитектуре, градостроению и перспективному развитию Калининградской области	Наименование файла: Разрешение на строительство.pdf
5	ПРОЧИЕ	09.08.2022	р-кгРиц-390	Распоряжение выдан: Администрация городского округа "город Калининград" комитет городского развития и цифровизации	Наименование файла: Распоряжение о присвоении адреса.pdf
6	ПРОЧИЕ	13.12.2022	13/12-22	Справка ТЭП выдан: ООО "Кадастровый центр"	Наименование файла: справка ввод.pdf
7	ПРОЧИЕ	13.12.2022	б/н	Экспликация выдан: ООО "Кадастровый центр"	Наименование файла: Экспликация ввод.pdf.pdf



## Сведения о пунктах геодезической сети и средствах измерений

### 1. Сведения о пунктах геодезической сети:

№ п/п	Вид геодезической сети	Название пункта геодезической сети и тип знака	Система координат пункта геодезической сети	Координаты пункта, м		Дата обследования «23» мая 2021 г.		
				X	Y	Сведения о состоянии		
						наружного знака пункта	центра пункта	марки центра пункта
1	2	3	4	5	6	7	8	9
1	СГГС-2	KLGD, референсная (базовая) станция	МСК-39, зона 1	355471.57	1188943.56	Отсутствует	Сохранился	Сохранился
2	СГГС-2	PLSK, референсная (базовая) станция	МСК-39, зона 1	371131.98	1227889.18	Отсутствует	Сохранился	Сохранился
3	СГГС-2	SVTG, референсная (базовая) станция	МСК-39, зона 1	380493.66	1166326.33	Отсутствует	Сохранился	Сохранился

### 2. Сведения об использованных средствах измерений

№ п/п	Наименование и обозначение типа средства измерений - прибора (инструмента, аппаратуры)	Заводской или серийный номер средства измерений	Реквизиты свидетельства о поверке прибора (инструмента, аппаратуры) (при наличии) и (или) срок действия поверки
1	2	3	4
1	Leica DISTO D210	50417-12	С-ГСХ/17-06-2022/164528330 от 17.06.2022
2	EFT M2 GNSS	Заводской (серийный) номер прибора отсутствует	С-ГСХ/03-02-2022/128941521 от 03.02.2022
3	Trimble M3	Заводской (серийный) номер прибора отсутствует	С-ГСХ/16-06-2022/164293452 от 16.06.2022

## Описание местоположения объекта недвижимости

### 1. Описание местоположения здания, сооружения, объекта незавершенного строительства в границах земельного участка

#### 1.1. Сведения о характерных точках контура объекта недвижимости

Система координат: МСК-39, зона 1

Зона № 1

Номер контура	Тип контура	Номера характерных точек контура	Метод определения координат	Координаты, м		R, м	Формулы, примененные для расчета средней квадратической погрешности определения координат характерных точек контура (Mt), м	Средняя квадратическая погрешность определения координат характерных точек контура (Mt), м	Глубина, высота расположения точки, м	
				X	Y				H 1	H 2
1	2	3	4	5	6	7	8	9	10	11
	(1)									
(1)	Подземный	1	Иное описание	355865.69	1191411.28	-	$Mt = \sqrt{(m_s^2 + m_g^2)}$	0.1	-	-
(1)	Подземный	2	Иное описание	355866.14	1191413.11	-	$Mt = \sqrt{(m_s^2 + m_g^2)}$	0.1	-	-
(1)	Подземный	3	Иное описание	355867.61	1191412.75	-	$Mt = \sqrt{(m_s^2 + m_g^2)}$	0.1	-	-
(1)	Подземный	4	Иное описание	355868.50	1191416.39	-	$Mt = \sqrt{(m_s^2 + m_g^2)}$	0.1	-	-
(1)	Подземный	5	Иное описание	355869.32	1191416.18	-	$Mt = \sqrt{(m_s^2 + m_g^2)}$	0.1	-	-
(1)	Подземный	6	Иное описание	355870.33	1191420.25	-	$Mt = \sqrt{(m_s^2 + m_g^2)}$	0.1	-	-
(1)	Подземный	7	Иное описание	355868.04	1191420.82	-	$Mt = \sqrt{(m_s^2 + m_g^2)}$	0.1	-	-
(1)	Подземный	8	Иное описание	355869.25	1191425.69	-	$Mt = \sqrt{(m_s^2 + m_g^2)}$	0.1	-	-
(1)	Подземный	9	Иное описание	355867.05	1191426.22	-	$Mt = \sqrt{(m_s^2 + m_g^2)}$	0.1	-	-
(1)	Подземный	10	Иное описание	355867.29	1191427.21	-	$Mt = \sqrt{(m_s^2 + m_g^2)}$	0.1	-	-
(1)	Подземный	11	Иное описание	355865.33	1191427.70	-	$Mt = \sqrt{(m_s^2 + m_g^2)}$	0.1	-	-
(1)	Подземный	12	Иное описание	355865.30	1191427.53	-	$Mt = \sqrt{(m_s^2 + m_g^2)}$	0.1	-	-
(1)	Подземный	13	Иное описание	355865.20	1191427.55	-	$Mt = \sqrt{(m_s^2 + m_g^2)}$	0.1	-	-
(1)	Подземный	14	Иное описание	355861.85	1191428.37	-	$Mt = \sqrt{(m_s^2 + m_g^2)}$	0.1	-	-
(1)	Подземный	15	Иное описание	355861.79	1191428.10	-	$Mt = \sqrt{(m_s^2 + m_g^2)}$	0.1	-	-
(1)	Подземный	16	Иное описание	355857.39	1191429.19	-	$Mt = \sqrt{(m_s^2 + m_g^2)}$	0.1	-	-
(1)	Подземный	17	Иное описание	355857.45	1191429.44	-	$Mt = \sqrt{(m_s^2 + m_g^2)}$	0.1	-	-
(1)	Подземный	18	Иное описание	355854.10	1191430.26	-	$Mt = \sqrt{(m_s^2 + m_g^2)}$	0.1	-	-
(1)	Подземный	19	Иное описание	355854.16	1191430.48	-	$Mt = \sqrt{(m_s^2 + m_g^2)}$	0.1	-	-
(1)	Подземный	20	Иное описание	355852.21	1191430.96	-	$Mt = \sqrt{(m_s^2 + m_g^2)}$	0.1	-	-
(1)	Подземный	21	Иное описание	355852.07	1191430.37	-	$Mt = \sqrt{(m_s^2 + m_g^2)}$	0.1	-	-

## Описание местоположения объекта недвижимости

### 1. Описание местоположения здания, сооружения, объекта незавершенного строительства в границах земельного участка

#### 1.1. Сведения о характерных точках контура объекта недвижимости

Система координат: МСК-39, зона 1

Зона № 1

Номер контура	Тип контура	Номера характерных точек контура	Метод определения координат	Координаты, м		R, м	Формулы, примененные для расчета средней квадратической погрешности определения координат характерных точек контура (Mt), м	Средняя квадратическая погрешность определения координат характерных точек контура (Mt), м	Глубина, высота расположения точки, м	
				X	Y				H 1	H 2
1	2	3	4	5	6	7	8	9	10	11
(1)	Подземный	22	Иное описание	355851.96	1191429.94	-	$Mt = \sqrt{(m_s^2 + m_g^2)}$	0.1	-	-
(1)	Подземный	23	Иное описание	355850.37	1191430.33	-	$Mt = \sqrt{(m_s^2 + m_g^2)}$	0.1	-	-
(1)	Подземный	24	Иное описание	355850.44	1191430.62	-	$Mt = \sqrt{(m_s^2 + m_g^2)}$	0.1	-	-
(1)	Подземный	25	Иное описание	355850.58	1191431.16	-	$Mt = \sqrt{(m_s^2 + m_g^2)}$	0.1	-	-
(1)	Подземный	26	Иное описание	355850.00	1191431.31	-	$Mt = \sqrt{(m_s^2 + m_g^2)}$	0.1	-	-
(1)	Подземный	27	Иное описание	355849.79	1191430.48	-	$Mt = \sqrt{(m_s^2 + m_g^2)}$	0.1	-	-
(1)	Подземный	28	Иное описание	355842.67	1191432.23	-	$Mt = \sqrt{(m_s^2 + m_g^2)}$	0.1	-	-
(1)	Подземный	29	Иное описание	355842.92	1191433.23	-	$Mt = \sqrt{(m_s^2 + m_g^2)}$	0.1	-	-
(1)	Подземный	30	Иное описание	355840.98	1191433.71	-	$Mt = \sqrt{(m_s^2 + m_g^2)}$	0.1	-	-
(1)	Подземный	31	Иное описание	355841.28	1191434.95	-	$Mt = \sqrt{(m_s^2 + m_g^2)}$	0.1	-	-
(1)	Подземный	32	Иное описание	355842.00	1191434.76	-	$Mt = \sqrt{(m_s^2 + m_g^2)}$	0.1	-	-
(1)	Подземный	33	Иное описание	355842.58	1191437.05	-	$Mt = \sqrt{(m_s^2 + m_g^2)}$	0.1	-	-
(1)	Подземный	34	Иное описание	355843.59	1191436.80	-	$Mt = \sqrt{(m_s^2 + m_g^2)}$	0.1	-	-
(1)	Подземный	35	Иное описание	355844.07	1191438.75	-	$Mt = \sqrt{(m_s^2 + m_g^2)}$	0.1	-	-
(1)	Подземный	36	Иное описание	355843.88	1191438.80	-	$Mt = \sqrt{(m_s^2 + m_g^2)}$	0.1	-	-
(1)	Подземный	37	Иное описание	355844.32	1191440.55	-	$Mt = \sqrt{(m_s^2 + m_g^2)}$	0.1	-	-
(1)	Подземный	38	Иное описание	355844.56	1191441.55	-	$Mt = \sqrt{(m_s^2 + m_g^2)}$	0.1	-	-
(1)	Подземный	39	Иное описание	355844.65	1191441.94	-	$Mt = \sqrt{(m_s^2 + m_g^2)}$	0.1	-	-
(1)	Подземный	40	Иное описание	355844.40	1191442.00	-	$Mt = \sqrt{(m_s^2 + m_g^2)}$	0.1	-	-
(1)	Подземный	41	Иное описание	355845.53	1191446.59	-	$Mt = \sqrt{(m_s^2 + m_g^2)}$	0.1	-	-
(1)	Подземный	42	Иное описание	355845.78	1191446.52	-	$Mt = \sqrt{(m_s^2 + m_g^2)}$	0.1	-	-
(1)	Подземный	43	Иное описание	355846.60	1191449.82	-	$Mt = \sqrt{(m_s^2 + m_g^2)}$	0.1	-	-
(1)	Подземный	44	Иное описание	355846.80	1191449.77	-	$Mt = \sqrt{(m_s^2 + m_g^2)}$	0.1	-	-

## Описание местоположения объекта недвижимости

### 1. Описание местоположения здания, сооружения, объекта незавершенного строительства в границах земельного участка

#### 1.1. Сведения о характерных точках контура объекта недвижимости

Система координат: МСК-39, зона 1

Зона № 1

Номер контура	Тип контура	Номера характерных точек контура	Метод определения координат	Координаты, м		R, м	Формулы, примененные для расчета средней квадратической погрешности определения координат характерных точек контура (Mt), м	Средняя квадратическая погрешность определения координат характерных точек контура (Mt), м	Глубина, высота расположения точки, м	
				X	Y				H 1	H 2
1	2	3	4	5	6	7	8	9	10	11
(1)	Подземный	45	Иное описание	355847.28	1191451.72	-	$Mt = \sqrt{(m_s^2 + m_g^2)}$	0.1	-	-
(1)	Подземный	46	Иное описание	355846.69	1191451.86	-	$Mt = \sqrt{(m_s^2 + m_g^2)}$	0.1	-	-
(1)	Подземный	47	Иное описание	355846.25	1191451.96	-	$Mt = \sqrt{(m_s^2 + m_g^2)}$	0.1	-	-
(1)	Подземный	48	Иное описание	355846.65	1191453.58	-	$Mt = \sqrt{(m_s^2 + m_g^2)}$	0.1	-	-
(1)	Подземный	49	Иное описание	355846.92	1191453.52	-	$Mt = \sqrt{(m_s^2 + m_g^2)}$	0.1	-	-
(1)	Подземный	50	Иное описание	355847.48	1191453.38	-	$Mt = \sqrt{(m_s^2 + m_g^2)}$	0.1	-	-
(1)	Подземный	51	Иное описание	355847.62	1191453.97	-	$Mt = \sqrt{(m_s^2 + m_g^2)}$	0.1	-	-
(1)	Подземный	52	Иное описание	355846.80	1191454.19	-	$Mt = \sqrt{(m_s^2 + m_g^2)}$	0.1	-	-
(1)	Подземный	53	Иное описание	355847.21	1191455.85	-	$Mt = \sqrt{(m_s^2 + m_g^2)}$	0.1	-	-
(1)	Подземный	54	Иное описание	355848.20	1191455.60	-	$Mt = \sqrt{(m_s^2 + m_g^2)}$	0.1	-	-
(1)	Подземный	55	Иное описание	355848.69	1191457.57	-	$Mt = \sqrt{(m_s^2 + m_g^2)}$	0.1	-	-
(1)	Подземный	56	Иное описание	355848.52	1191457.60	-	$Mt = \sqrt{(m_s^2 + m_g^2)}$	0.1	-	-
(1)	Подземный	57	Иное описание	355849.31	1191460.82	-	$Mt = \sqrt{(m_s^2 + m_g^2)}$	0.1	-	-
(1)	Подземный	58	Иное описание	355849.06	1191460.88	-	$Mt = \sqrt{(m_s^2 + m_g^2)}$	0.1	-	-
(1)	Подземный	59	Иное описание	355850.20	1191465.50	-	$Mt = \sqrt{(m_s^2 + m_g^2)}$	0.1	-	-
(1)	Подземный	60	Иное описание	355850.35	1191465.45	-	$Mt = \sqrt{(m_s^2 + m_g^2)}$	0.1	-	-
(1)	Подземный	61	Иное описание	355850.45	1191465.43	-	$Mt = \sqrt{(m_s^2 + m_g^2)}$	0.1	-	-
(1)	Подземный	62	Иное описание	355851.25	1191468.67	-	$Mt = \sqrt{(m_s^2 + m_g^2)}$	0.1	-	-
(1)	Подземный	63	Иное описание	355851.38	1191468.63	-	$Mt = \sqrt{(m_s^2 + m_g^2)}$	0.1	-	-
(1)	Подземный	64	Иное описание	355851.85	1191470.57	-	$Mt = \sqrt{(m_s^2 + m_g^2)}$	0.1	-	-
(1)	Подземный	65	Иное описание	355851.32	1191470.70	-	$Mt = \sqrt{(m_s^2 + m_g^2)}$	0.1	-	-
(1)	Подземный	66	Иное описание	355850.90	1191470.81	-	$Mt = \sqrt{(m_s^2 + m_g^2)}$	0.1	-	-
(1)	Подземный	67	Иное описание	355851.31	1191472.45	-	$Mt = \sqrt{(m_s^2 + m_g^2)}$	0.1	-	-

## Описание местоположения объекта недвижимости

### 1. Описание местоположения здания, сооружения, объекта незавершенного строительства в границах земельного участка

#### 1.1. Сведения о характерных точках контура объекта недвижимости

Система координат: МСК-39, зона 1

Зона № 1

Номер контура	Тип контура	Номера характерных точек контура	Метод определения координат	Координаты, м		R, м	Формулы, примененные для расчета средней квадратической погрешности определения координат характерных точек контура (Mt), м	Средняя квадратическая погрешность определения координат характерных точек контура (Mt), м	Глубина, высота расположения точки, м	
				X	Y				H 1	H 2
1	2	3	4	5	6	7	8	9	10	11
(1)	Подземный	68	Иное описание	355851.54	1191472.39	-	$Mt = \sqrt{(m_s^2 + m_g^2)}$	0.1	-	-
(1)	Подземный	69	Иное описание	355852.13	1191472.26	-	$Mt = \sqrt{(m_s^2 + m_g^2)}$	0.1	-	-
(1)	Подземный	70	Иное описание	355852.28	1191472.87	-	$Mt = \sqrt{(m_s^2 + m_g^2)}$	0.1	-	-
(1)	Подземный	71	Иное описание	355836.73	1191476.70	-	$Mt = \sqrt{(m_s^2 + m_g^2)}$	0.1	-	-
(1)	Подземный	72	Иное описание	355836.58	1191476.10	-	$Mt = \sqrt{(m_s^2 + m_g^2)}$	0.1	-	-
(1)	Подземный	73	Иное описание	355836.82	1191476.03	-	$Mt = \sqrt{(m_s^2 + m_g^2)}$	0.1	-	-
(1)	Подземный	74	Иное описание	355835.32	1191469.95	-	$Mt = \sqrt{(m_s^2 + m_g^2)}$	0.1	-	-
(1)	Подземный	75	Иное описание	355835.08	1191470.01	-	$Mt = \sqrt{(m_s^2 + m_g^2)}$	0.1	-	-
(1)	Подземный	76	Иное описание	355833.58	1191463.93	-	$Mt = \sqrt{(m_s^2 + m_g^2)}$	0.1	-	-
(1)	Подземный	77	Иное описание	355833.82	1191463.88	-	$Mt = \sqrt{(m_s^2 + m_g^2)}$	0.1	-	-
(1)	Подземный	78	Иное описание	355830.68	1191451.14	-	$Mt = \sqrt{(m_s^2 + m_g^2)}$	0.1	-	-
(1)	Подземный	79	Иное описание	355830.65	1191451.01	-	$Mt = \sqrt{(m_s^2 + m_g^2)}$	0.1	-	-
(1)	Подземный	80	Иное описание	355830.41	1191451.06	-	$Mt = \sqrt{(m_s^2 + m_g^2)}$	0.1	-	-
(1)	Подземный	81	Иное описание	355830.31	1191450.68	-	$Mt = \sqrt{(m_s^2 + m_g^2)}$	0.1	-	-
(1)	Подземный	82	Иное описание	355829.46	1191450.88	-	$Mt = \sqrt{(m_s^2 + m_g^2)}$	0.1	-	-
(1)	Подземный	83	Иное описание	355829.55	1191451.24	-	$Mt = \sqrt{(m_s^2 + m_g^2)}$	0.1	-	-
(1)	Подземный	84	Иное описание	355829.30	1191451.30	-	$Mt = \sqrt{(m_s^2 + m_g^2)}$	0.1	-	-
(1)	Подземный	85	Иное описание	355827.92	1191445.70	-	$Mt = \sqrt{(m_s^2 + m_g^2)}$	0.1	-	-
(1)	Подземный	86	Иное описание	355829.02	1191445.44	-	$Mt = \sqrt{(m_s^2 + m_g^2)}$	0.1	-	-
(1)	Подземный	87	Иное описание	355828.94	1191445.13	-	$Mt = \sqrt{(m_s^2 + m_g^2)}$	0.1	-	-
(1)	Подземный	88	Иное описание	355829.17	1191445.08	-	$Mt = \sqrt{(m_s^2 + m_g^2)}$	0.1	-	-
(1)	Подземный	89	Иное описание	355826.45	1191434.00	-	$Mt = \sqrt{(m_s^2 + m_g^2)}$	0.1	-	-
(1)	Подземный	90	Иное описание	355825.48	1191434.24	-	$Mt = \sqrt{(m_s^2 + m_g^2)}$	0.1	-	-

## Описание местоположения объекта недвижимости

### 1. Описание местоположения здания, сооружения, объекта незавершенного строительства в границах земельного участка

#### 1.1. Сведения о характерных точках контура объекта недвижимости

Система координат: МСК-39, зона 1

Зона № 1

Номер контура	Тип контура	Номера характерных точек контура	Метод определения координат	Координаты, м		R, м	Формулы, примененные для расчета средней квадратической погрешности определения координат характерных точек контура (Mt), м	Средняя квадратическая погрешность определения координат характерных точек контура (Mt), м	Глубина, высота расположения точки, м	
				X	Y				H 1	H 2
1	2	3	4	5	6	7	8	9	10	11
(1)	Подземный	91	Иное описание	355825.02	1191432.38	-	$Mt = \sqrt{(m_s^2 + m_g^2)}$	0.1	-	-
(1)	Подземный	92	Иное описание	355825.75	1191432.19	-	$Mt = \sqrt{(m_s^2 + m_g^2)}$	0.1	-	-
(1)	Подземный	93	Иное описание	355824.89	1191428.72	-	$Mt = \sqrt{(m_s^2 + m_g^2)}$	0.1	-	-
(1)	Подземный	94	Иное описание	355825.15	1191428.66	-	$Mt = \sqrt{(m_s^2 + m_g^2)}$	0.1	-	-
(1)	Подземный	95	Иное описание	355824.59	1191426.39	-	$Mt = \sqrt{(m_s^2 + m_g^2)}$	0.1	-	-
(1)	Подземный	96	Иное описание	355823.64	1191426.63	-	$Mt = \sqrt{(m_s^2 + m_g^2)}$	0.1	-	-
(1)	Подземный	97	Иное описание	355823.15	1191424.68	-	$Mt = \sqrt{(m_s^2 + m_g^2)}$	0.1	-	-
(1)	Подземный	98	Иное описание	355823.44	1191424.61	-	$Mt = \sqrt{(m_s^2 + m_g^2)}$	0.1	-	-
(1)	Подземный	99	Иное описание	355824.11	1191424.44	-	$Mt = \sqrt{(m_s^2 + m_g^2)}$	0.1	-	-
(1)	Подземный	100	Иное описание	355823.62	1191422.45	-	$Mt = \sqrt{(m_s^2 + m_g^2)}$	0.1	-	-
(1)	Подземный	101	Иное описание	355823.42	1191421.66	-	$Mt = \sqrt{(m_s^2 + m_g^2)}$	0.1	-	-
(1)	Подземный	102	Иное описание	355824.26	1191421.45	-	$Mt = \sqrt{(m_s^2 + m_g^2)}$	0.1	-	-
(1)	Подземный	103	Иное описание	355826.73	1191420.84	-	$Mt = \sqrt{(m_s^2 + m_g^2)}$	0.1	-	-
(1)	Подземный	104	Иное описание	355833.88	1191419.08	-	$Mt = \sqrt{(m_s^2 + m_g^2)}$	0.1	-	-
(1)	Подземный	105	Иное описание	355833.83	1191418.87	-	$Mt = \sqrt{(m_s^2 + m_g^2)}$	0.1	-	-
(1)	Подземный	106	Иное описание	355839.94	1191417.36	-	$Mt = \sqrt{(m_s^2 + m_g^2)}$	0.1	-	-
(1)	Подземный	107	Иное описание	355840.01	1191417.58	-	$Mt = \sqrt{(m_s^2 + m_g^2)}$	0.1	-	-
(1)	Подземный	108	Иное описание	355841.72	1191417.16	-	$Mt = \sqrt{(m_s^2 + m_g^2)}$	0.1	-	-
(1)	Подземный	109	Иное описание	355841.48	1191416.21	-	$Mt = \sqrt{(m_s^2 + m_g^2)}$	0.1	-	-
(1)	Подземный	110	Иное описание	355843.44	1191415.72	-	$Mt = \sqrt{(m_s^2 + m_g^2)}$	0.1	-	-
(1)	Подземный	111	Иное описание	355843.68	1191416.67	-	$Mt = \sqrt{(m_s^2 + m_g^2)}$	0.1	-	-
(1)	Подземный	112	Иное описание	355849.42	1191415.28	-	$Mt = \sqrt{(m_s^2 + m_g^2)}$	0.1	-	-
(1)	Подземный	113	Иное описание	355849.37	1191415.05	-	$Mt = \sqrt{(m_s^2 + m_g^2)}$	0.1	-	-

## Описание местоположения объекта недвижимости

### 1. Описание местоположения здания, сооружения, объекта незавершенного строительства в границах земельного участка

#### 1.1. Сведения о характерных точках контура объекта недвижимости

Система координат: МСК-39, зона 1

Зона № 1

Номер контура	Тип контура	Номера характерных точек контура	Метод определения координат	Координаты, м		R, м	Формулы, примененные для расчета средней квадратической погрешности определения координат характерных точек контура (Mt), м	Средняя квадратическая погрешность определения координат характерных точек контура (Mt), м	Глубина, высота расположения точки, м	
				X	Y				H 1	H 2
1	2	3	4	5	6	7	8	9	10	11
(1)	Подземный	114	Иное описание	355849.94	1191414.90	-	$Mt = \sqrt{(m_s^2 + m_g^2)}$	0.1	-	-
(1)	Подземный	115	Иное описание	355849.99	1191415.13	-	$Mt = \sqrt{(m_s^2 + m_g^2)}$	0.1	-	-
(1)	Подземный	116	Иное описание	355852.93	1191414.40	-	$Mt = \sqrt{(m_s^2 + m_g^2)}$	0.1	-	-
(1)	Подземный	117	Иное описание	355852.87	1191414.16	-	$Mt = \sqrt{(m_s^2 + m_g^2)}$	0.1	-	-
(1)	Подземный	118	Иное описание	355858.93	1191412.67	-	$Mt = \sqrt{(m_s^2 + m_g^2)}$	0.1	-	-
(1)	Подземный	119	Иное описание	355859.00	1191412.94	-	$Mt = \sqrt{(m_s^2 + m_g^2)}$	0.1	-	-
(1)	Подземный	1	Иное описание	355865.69	1191411.28	-	$Mt = \sqrt{(m_s^2 + m_g^2)}$	0.1	-	-

## Описание местоположения объекта недвижимости

### 1. Описание местоположения здания, сооружения, объекта незавершенного строительства в границах земельного участка

#### 1.1. Сведения о характерных точках контура объекта недвижимости

Система координат: МСК-39, зона 1

Зона № 1

Номер контура	Тип контура	Номера характерных точек контура	Метод определения координат	Координаты, м		R, м	Формулы, примененные для расчета средней квадратической погрешности определения координат характерных точек контура (Mt), м	Средняя квадратическая погрешность определения координат характерных точек контура (Mt), м	Глубина, высота расположения точки, м	
				X	Y				H 1	H 2
1	2	3	4	5	6	7	8	9	10	11
	(2)									
(2)	Наземный	120	Иное описание	355865.69	1191411.28	-	$Mt = \sqrt{(m_s^2 + m_g^2)}$	0.1	-	-
(2)	Наземный	121	Иное описание	355866.14	1191413.11	-	$Mt = \sqrt{(m_s^2 + m_g^2)}$	0.1	-	-
(2)	Наземный	122	Иное описание	355867.04	1191416.75	-	$Mt = \sqrt{(m_s^2 + m_g^2)}$	0.1	-	-
(2)	Наземный	123	Иное описание	355868.50	1191416.39	-	$Mt = \sqrt{(m_s^2 + m_g^2)}$	0.1	-	-
(2)	Наземный	124	Иное описание	355869.32	1191416.18	-	$Mt = \sqrt{(m_s^2 + m_g^2)}$	0.1	-	-
(2)	Наземный	125	Иное описание	355870.33	1191420.25	-	$Mt = \sqrt{(m_s^2 + m_g^2)}$	0.1	-	-
(2)	Наземный	126	Иное описание	355868.04	1191420.82	-	$Mt = \sqrt{(m_s^2 + m_g^2)}$	0.1	-	-
(2)	Наземный	127	Иное описание	355869.25	1191425.69	-	$Mt = \sqrt{(m_s^2 + m_g^2)}$	0.1	-	-
(2)	Наземный	128	Иное описание	355867.05	1191426.22	-	$Mt = \sqrt{(m_s^2 + m_g^2)}$	0.1	-	-
(2)	Наземный	129	Иное описание	355865.00	1191426.72	-	$Mt = \sqrt{(m_s^2 + m_g^2)}$	0.1	-	-
(2)	Наземный	130	Иное описание	355865.20	1191427.55	-	$Mt = \sqrt{(m_s^2 + m_g^2)}$	0.1	-	-
(2)	Наземный	131	Иное описание	355861.85	1191428.37	-	$Mt = \sqrt{(m_s^2 + m_g^2)}$	0.1	-	-
(2)	Наземный	132	Иное описание	355861.79	1191428.10	-	$Mt = \sqrt{(m_s^2 + m_g^2)}$	0.1	-	-
(2)	Наземный	133	Иное описание	355857.39	1191429.19	-	$Mt = \sqrt{(m_s^2 + m_g^2)}$	0.1	-	-
(2)	Наземный	134	Иное описание	355857.45	1191429.44	-	$Mt = \sqrt{(m_s^2 + m_g^2)}$	0.1	-	-
(2)	Наземный	135	Иное описание	355854.10	1191430.26	-	$Mt = \sqrt{(m_s^2 + m_g^2)}$	0.1	-	-
(2)	Наземный	136	Иное описание	355854.06	1191430.08	-	$Mt = \sqrt{(m_s^2 + m_g^2)}$	0.1	-	-
(2)	Наземный	137	Иное описание	355853.91	1191429.46	-	$Mt = \sqrt{(m_s^2 + m_g^2)}$	0.1	-	-
(2)	Наземный	138	Иное описание	355851.96	1191429.94	-	$Mt = \sqrt{(m_s^2 + m_g^2)}$	0.1	-	-
(2)	Наземный	139	Иное описание	355850.37	1191430.33	-	$Mt = \sqrt{(m_s^2 + m_g^2)}$	0.1	-	-
(2)	Наземный	140	Иное описание	355850.44	1191430.62	-	$Mt = \sqrt{(m_s^2 + m_g^2)}$	0.1	-	-



## Описание местоположения объекта недвижимости

### 1. Описание местоположения здания, сооружения, объекта незавершенного строительства в границах земельного участка

#### 1.1. Сведения о характерных точках контура объекта недвижимости

Система координат: МСК-39, зона 1

Зона № 1

Номер контура	Тип контура	Номера характерных точек контура	Метод определения координат	Координаты, м		R, м	Формулы, примененные для расчета средней квадратической погрешности определения координат характерных точек контура (Mt), м	Средняя квадратическая погрешность определения координат характерных точек контура (Mt), м	Глубина, высота расположения точки, м	
				X	Y				H 1	H 2
1	2	3	4	5	6	7	8	9	10	11
(2)	Наземный	141	Иное описание	355850.58	1191431.16	-	$Mt = \sqrt{(m_s^2 + m_g^2)}$	0.1	-	-
(2)	Наземный	142	Иное описание	355850.00	1191431.31	-	$Mt = \sqrt{(m_s^2 + m_g^2)}$	0.1	-	-
(2)	Наземный	143	Иное описание	355849.79	1191430.48	-	$Mt = \sqrt{(m_s^2 + m_g^2)}$	0.1	-	-
(2)	Наземный	144	Иное описание	355842.67	1191432.23	-	$Mt = \sqrt{(m_s^2 + m_g^2)}$	0.1	-	-
(2)	Наземный	145	Иное описание	355840.73	1191432.71	-	$Mt = \sqrt{(m_s^2 + m_g^2)}$	0.1	-	-
(2)	Наземный	146	Иное описание	355840.98	1191433.71	-	$Mt = \sqrt{(m_s^2 + m_g^2)}$	0.1	-	-
(2)	Наземный	147	Иное описание	355841.28	1191434.95	-	$Mt = \sqrt{(m_s^2 + m_g^2)}$	0.1	-	-
(2)	Наземный	148	Иное описание	355842.00	1191434.76	-	$Mt = \sqrt{(m_s^2 + m_g^2)}$	0.1	-	-
(2)	Наземный	149	Иное описание	355842.58	1191437.05	-	$Mt = \sqrt{(m_s^2 + m_g^2)}$	0.1	-	-
(2)	Наземный	150	Иное описание	355843.00	1191438.79	-	$Mt = \sqrt{(m_s^2 + m_g^2)}$	0.1	-	-
(2)	Наземный	151	Иное описание	355843.83	1191438.59	-	$Mt = \sqrt{(m_s^2 + m_g^2)}$	0.1	-	-
(2)	Наземный	152	Иное описание	355843.88	1191438.80	-	$Mt = \sqrt{(m_s^2 + m_g^2)}$	0.1	-	-
(2)	Наземный	153	Иное описание	355844.32	1191440.55	-	$Mt = \sqrt{(m_s^2 + m_g^2)}$	0.1	-	-
(2)	Наземный	154	Иное описание	355844.36	1191440.73	-	$Mt = \sqrt{(m_s^2 + m_g^2)}$	0.1	-	-
(2)	Наземный	155	Иное описание	355844.56	1191441.54	-	$Mt = \sqrt{(m_s^2 + m_g^2)}$	0.1	-	-
(2)	Наземный	156	Иное описание	355844.65	1191441.92	-	$Mt = \sqrt{(m_s^2 + m_g^2)}$	0.1	-	-
(2)	Наземный	157	Иное описание	355844.40	1191441.99	-	$Mt = \sqrt{(m_s^2 + m_g^2)}$	0.1	-	-
(2)	Наземный	158	Иное описание	355845.53	1191446.59	-	$Mt = \sqrt{(m_s^2 + m_g^2)}$	0.1	-	-
(2)	Наземный	159	Иное описание	355845.78	1191446.52	-	$Mt = \sqrt{(m_s^2 + m_g^2)}$	0.1	-	-
(2)	Наземный	160	Иное описание	355846.62	1191449.88	-	$Mt = \sqrt{(m_s^2 + m_g^2)}$	0.1	-	-
(2)	Наземный	161	Иное описание	355846.42	1191449.93	-	$Mt = \sqrt{(m_s^2 + m_g^2)}$	0.1	-	-
(2)	Наземный	162	Иное описание	355845.79	1191450.09	-	$Mt = \sqrt{(m_s^2 + m_g^2)}$	0.1	-	-
(2)	Наземный	163	Иное описание	355846.25	1191451.96	-	$Mt = \sqrt{(m_s^2 + m_g^2)}$	0.1	-	-

## Описание местоположения объекта недвижимости

### 1. Описание местоположения здания, сооружения, объекта незавершенного строительства в границах земельного участка

#### 1.1. Сведения о характерных точках контура объекта недвижимости

Система координат: МСК-39, зона 1

Зона № 1

Номер контура	Тип контура	Номера характерных точек контура	Метод определения координат	Координаты, м		R, м	Формулы, примененные для расчета средней квадратической погрешности определения координат характерных точек контура (Mt), м	Средняя квадратическая погрешность определения координат характерных точек контура (Mt), м	Глубина, высота расположения точки, м	
				X	Y				H 1	H 2
1	2	3	4	5	6	7	8	9	10	11
(2)	Наземный	164	Иное описание	355846.65	1191453.58	-	$Mt = \sqrt{(m_s^2 + m_g^2)}$	0.1	-	-
(2)	Наземный	165	Иное описание	355846.92	1191453.52	-	$Mt = \sqrt{(m_s^2 + m_g^2)}$	0.1	-	-
(2)	Наземный	166	Иное описание	355847.48	1191453.38	-	$Mt = \sqrt{(m_s^2 + m_g^2)}$	0.1	-	-
(2)	Наземный	167	Иное описание	355847.62	1191453.97	-	$Mt = \sqrt{(m_s^2 + m_g^2)}$	0.1	-	-
(2)	Наземный	168	Иное описание	355846.80	1191454.19	-	$Mt = \sqrt{(m_s^2 + m_g^2)}$	0.1	-	-
(2)	Наземный	169	Иное описание	355847.21	1191455.85	-	$Mt = \sqrt{(m_s^2 + m_g^2)}$	0.1	-	-
(2)	Наземный	170	Иное описание	355847.66	1191457.66	-	$Mt = \sqrt{(m_s^2 + m_g^2)}$	0.1	-	-
(2)	Наземный	171	Иное описание	355848.48	1191457.46	-	$Mt = \sqrt{(m_s^2 + m_g^2)}$	0.1	-	-
(2)	Наземный	172	Иное описание	355848.52	1191457.60	-	$Mt = \sqrt{(m_s^2 + m_g^2)}$	0.1	-	-
(2)	Наземный	173	Иное описание	355849.31	1191460.82	-	$Mt = \sqrt{(m_s^2 + m_g^2)}$	0.1	-	-
(2)	Наземный	174	Иное описание	355849.06	1191460.88	-	$Mt = \sqrt{(m_s^2 + m_g^2)}$	0.1	-	-
(2)	Наземный	175	Иное описание	355850.20	1191465.50	-	$Mt = \sqrt{(m_s^2 + m_g^2)}$	0.1	-	-
(2)	Наземный	176	Иное описание	355850.35	1191465.45	-	$Mt = \sqrt{(m_s^2 + m_g^2)}$	0.1	-	-
(2)	Наземный	177	Иное описание	355850.45	1191465.43	-	$Mt = \sqrt{(m_s^2 + m_g^2)}$	0.1	-	-
(2)	Наземный	178	Иное описание	355851.27	1191468.76	-	$Mt = \sqrt{(m_s^2 + m_g^2)}$	0.1	-	-
(2)	Наземный	179	Иное описание	355851.08	1191468.80	-	$Mt = \sqrt{(m_s^2 + m_g^2)}$	0.1	-	-
(2)	Наземный	180	Иное описание	355850.45	1191468.96	-	$Mt = \sqrt{(m_s^2 + m_g^2)}$	0.1	-	-
(2)	Наземный	181	Иное описание	355850.90	1191470.81	-	$Mt = \sqrt{(m_s^2 + m_g^2)}$	0.1	-	-
(2)	Наземный	182	Иное описание	355851.31	1191472.45	-	$Mt = \sqrt{(m_s^2 + m_g^2)}$	0.1	-	-
(2)	Наземный	183	Иное описание	355851.54	1191472.39	-	$Mt = \sqrt{(m_s^2 + m_g^2)}$	0.1	-	-
(2)	Наземный	184	Иное описание	355852.13	1191472.26	-	$Mt = \sqrt{(m_s^2 + m_g^2)}$	0.1	-	-
(2)	Наземный	185	Иное описание	355852.28	1191472.87	-	$Mt = \sqrt{(m_s^2 + m_g^2)}$	0.1	-	-
(2)	Наземный	186	Иное описание	355836.73	1191476.70	-	$Mt = \sqrt{(m_s^2 + m_g^2)}$	0.1	-	-

## Описание местоположения объекта недвижимости

### 1. Описание местоположения здания, сооружения, объекта незавершенного строительства в границах земельного участка

#### 1.1. Сведения о характерных точках контура объекта недвижимости

Система координат: МСК-39, зона 1

Зона № 1

Номер контура	Тип контура	Номера характерных точек контура	Метод определения координат	Координаты, м		R, м	Формулы, примененные для расчета средней квадратической погрешности определения координат характерных точек контура (Mt), м	Средняя квадратическая погрешность определения координат характерных точек контура (Mt), м	Глубина, высота расположения точки, м	
				X	Y				H 1	H 2
1	2	3	4	5	6	7	8	9	10	11
(2)	Наземный	187	Иное описание	355836.58	1191476.10	-	$Mt = \sqrt{(m_s^2 + m_g^2)}$	0.1	-	-
(2)	Наземный	188	Иное описание	355836.82	1191476.03	-	$Mt = \sqrt{(m_s^2 + m_g^2)}$	0.1	-	-
(2)	Наземный	189	Иное описание	355835.32	1191469.95	-	$Mt = \sqrt{(m_s^2 + m_g^2)}$	0.1	-	-
(2)	Наземный	190	Иное описание	355835.08	1191470.01	-	$Mt = \sqrt{(m_s^2 + m_g^2)}$	0.1	-	-
(2)	Наземный	191	Иное описание	355833.58	1191463.93	-	$Mt = \sqrt{(m_s^2 + m_g^2)}$	0.1	-	-
(2)	Наземный	192	Иное описание	355833.82	1191463.88	-	$Mt = \sqrt{(m_s^2 + m_g^2)}$	0.1	-	-
(2)	Наземный	193	Иное описание	355830.68	1191451.14	-	$Mt = \sqrt{(m_s^2 + m_g^2)}$	0.1	-	-
(2)	Наземный	194	Иное описание	355830.44	1191451.20	-	$Mt = \sqrt{(m_s^2 + m_g^2)}$	0.1	-	-
(2)	Наземный	195	Иное описание	355830.41	1191451.06	-	$Mt = \sqrt{(m_s^2 + m_g^2)}$	0.1	-	-
(2)	Наземный	196	Иное описание	355830.31	1191450.68	-	$Mt = \sqrt{(m_s^2 + m_g^2)}$	0.1	-	-
(2)	Наземный	197	Иное описание	355829.02	1191445.44	-	$Mt = \sqrt{(m_s^2 + m_g^2)}$	0.1	-	-
(2)	Наземный	198	Иное описание	355828.94	1191445.13	-	$Mt = \sqrt{(m_s^2 + m_g^2)}$	0.1	-	-
(2)	Наземный	199	Иное описание	355829.17	1191445.08	-	$Mt = \sqrt{(m_s^2 + m_g^2)}$	0.1	-	-
(2)	Наземный	200	Иное описание	355826.45	1191434.00	-	$Mt = \sqrt{(m_s^2 + m_g^2)}$	0.1	-	-
(2)	Наземный	201	Иное описание	355826.05	1191432.39	-	$Mt = \sqrt{(m_s^2 + m_g^2)}$	0.1	-	-
(2)	Наземный	202	Иное описание	355825.81	1191432.44	-	$Mt = \sqrt{(m_s^2 + m_g^2)}$	0.1	-	-
(2)	Наземный	203	Иное описание	355825.75	1191432.19	-	$Mt = \sqrt{(m_s^2 + m_g^2)}$	0.1	-	-
(2)	Наземный	204	Иное описание	355824.89	1191428.72	-	$Mt = \sqrt{(m_s^2 + m_g^2)}$	0.1	-	-
(2)	Наземный	205	Иное описание	355825.15	1191428.66	-	$Mt = \sqrt{(m_s^2 + m_g^2)}$	0.1	-	-
(2)	Наземный	206	Иное описание	355824.59	1191426.39	-	$Mt = \sqrt{(m_s^2 + m_g^2)}$	0.1	-	-
(2)	Наземный	207	Иное описание	355824.23	1191424.94	-	$Mt = \sqrt{(m_s^2 + m_g^2)}$	0.1	-	-
(2)	Наземный	208	Иное описание	355824.11	1191424.44	-	$Mt = \sqrt{(m_s^2 + m_g^2)}$	0.1	-	-
(2)	Наземный	209	Иное описание	355823.62	1191422.45	-	$Mt = \sqrt{(m_s^2 + m_g^2)}$	0.1	-	-

## Описание местоположения объекта недвижимости

### 1. Описание местоположения здания, сооружения, объекта незавершенного строительства в границах земельного участка

#### 1.1. Сведения о характерных точках контура объекта недвижимости

Система координат: МСК-39, зона 1

Зона № 1

Номер контура	Тип контура	Номера характерных точек контура	Метод определения координат	Координаты, м		R, м	Формулы, примененные для расчета средней квадратической погрешности определения координат характерных точек контура (Mt), м	Средняя квадратическая погрешность определения координат характерных точек контура (Mt), м	Глубина, высота расположения точки, м	
				X	Y				H 1	H 2
1	2	3	4	5	6	7	8	9	10	11
(2)	Наземный	210	Иное описание	355823.42	1191421.66	-	$Mt = \sqrt{(m_s^2 + m_g^2)}$	0.1	-	-
(2)	Наземный	211	Иное описание	355824.26	1191421.45	-	$Mt = \sqrt{(m_s^2 + m_g^2)}$	0.1	-	-
(2)	Наземный	212	Иное описание	355826.73	1191420.84	-	$Mt = \sqrt{(m_s^2 + m_g^2)}$	0.1	-	-
(2)	Наземный	213	Иное описание	355833.88	1191419.08	-	$Mt = \sqrt{(m_s^2 + m_g^2)}$	0.1	-	-
(2)	Наземный	214	Иное описание	355833.83	1191418.87	-	$Mt = \sqrt{(m_s^2 + m_g^2)}$	0.1	-	-
(2)	Наземный	215	Иное описание	355839.94	1191417.36	-	$Mt = \sqrt{(m_s^2 + m_g^2)}$	0.1	-	-
(2)	Наземный	216	Иное описание	355840.01	1191417.58	-	$Mt = \sqrt{(m_s^2 + m_g^2)}$	0.1	-	-
(2)	Наземный	217	Иное описание	355841.72	1191417.16	-	$Mt = \sqrt{(m_s^2 + m_g^2)}$	0.1	-	-
(2)	Наземный	218	Иное описание	355843.68	1191416.67	-	$Mt = \sqrt{(m_s^2 + m_g^2)}$	0.1	-	-
(2)	Наземный	219	Иное описание	355849.42	1191415.28	-	$Mt = \sqrt{(m_s^2 + m_g^2)}$	0.1	-	-
(2)	Наземный	220	Иное описание	355849.37	1191415.05	-	$Mt = \sqrt{(m_s^2 + m_g^2)}$	0.1	-	-
(2)	Наземный	221	Иное описание	355849.94	1191414.90	-	$Mt = \sqrt{(m_s^2 + m_g^2)}$	0.1	-	-
(2)	Наземный	222	Иное описание	355849.99	1191415.13	-	$Mt = \sqrt{(m_s^2 + m_g^2)}$	0.1	-	-
(2)	Наземный	223	Иное описание	355852.93	1191414.40	-	$Mt = \sqrt{(m_s^2 + m_g^2)}$	0.1	-	-
(2)	Наземный	224	Иное описание	355852.87	1191414.16	-	$Mt = \sqrt{(m_s^2 + m_g^2)}$	0.1	-	-
(2)	Наземный	225	Иное описание	355858.93	1191412.67	-	$Mt = \sqrt{(m_s^2 + m_g^2)}$	0.1	-	-
(2)	Наземный	226	Иное описание	355859.00	1191412.94	-	$Mt = \sqrt{(m_s^2 + m_g^2)}$	0.1	-	-
(2)	Наземный	120	Иное описание	355865.69	1191411.28	-	$Mt = \sqrt{(m_s^2 + m_g^2)}$	0.1	-	-

## Описание местоположения объекта недвижимости

### 1. Описание местоположения здания, сооружения, объекта незавершенного строительства в границах земельного участка

#### 1.1. Сведения о характерных точках контура объекта недвижимости

Система координат: МСК-39, зона 1

Зона № 1

Номер контура	Тип контура	Номера характерных точек контура	Метод определения координат	Координаты, м		R, м	Формулы, примененные для расчета средней квадратической погрешности определения координат характерных точек контура (Mt), м	Средняя квадратическая погрешность определения координат характерных точек контура (Mt), м	Глубина, высота расположения точки, м	
				X	Y				H 1	H 2
1	2	3	4	5	6	7	8	9	10	11
	(3)									
(3)	Надземный	227	Иное описание	355865.69	1191411.28	-	$Mt = \sqrt{(m_s^2 + m_g^2)}$	0.1	-	-
(3)	Надземный	228	Иное описание	355866.14	1191413.11	-	$Mt = \sqrt{(m_s^2 + m_g^2)}$	0.1	-	-
(3)	Надземный	229	Иное описание	355867.04	1191416.75	-	$Mt = \sqrt{(m_s^2 + m_g^2)}$	0.1	-	-
(3)	Надземный	230	Иное описание	355868.04	1191420.82	-	$Mt = \sqrt{(m_s^2 + m_g^2)}$	0.1	-	-
(3)	Надземный	231	Иное описание	355869.25	1191425.69	-	$Mt = \sqrt{(m_s^2 + m_g^2)}$	0.1	-	-
(3)	Надземный	232	Иное описание	355867.05	1191426.22	-	$Mt = \sqrt{(m_s^2 + m_g^2)}$	0.1	-	-
(3)	Надземный	233	Иное описание	355865.00	1191426.72	-	$Mt = \sqrt{(m_s^2 + m_g^2)}$	0.1	-	-
(3)	Надземный	234	Иное описание	355865.20	1191427.55	-	$Mt = \sqrt{(m_s^2 + m_g^2)}$	0.1	-	-
(3)	Надземный	235	Иное описание	355861.85	1191428.37	-	$Mt = \sqrt{(m_s^2 + m_g^2)}$	0.1	-	-
(3)	Надземный	236	Иное описание	355861.79	1191428.10	-	$Mt = \sqrt{(m_s^2 + m_g^2)}$	0.1	-	-
(3)	Надземный	237	Иное описание	355857.39	1191429.19	-	$Mt = \sqrt{(m_s^2 + m_g^2)}$	0.1	-	-
(3)	Надземный	238	Иное описание	355857.45	1191429.44	-	$Mt = \sqrt{(m_s^2 + m_g^2)}$	0.1	-	-
(3)	Надземный	239	Иное описание	355854.10	1191430.26	-	$Mt = \sqrt{(m_s^2 + m_g^2)}$	0.1	-	-
(3)	Надземный	240	Иное описание	355854.06	1191430.08	-	$Mt = \sqrt{(m_s^2 + m_g^2)}$	0.1	-	-
(3)	Надземный	241	Иное описание	355853.91	1191429.46	-	$Mt = \sqrt{(m_s^2 + m_g^2)}$	0.1	-	-
(3)	Надземный	242	Иное описание	355851.96	1191429.94	-	$Mt = \sqrt{(m_s^2 + m_g^2)}$	0.1	-	-
(3)	Надземный	243	Иное описание	355850.37	1191430.33	-	$Mt = \sqrt{(m_s^2 + m_g^2)}$	0.1	-	-
(3)	Надземный	244	Иное описание	355850.44	1191430.62	-	$Mt = \sqrt{(m_s^2 + m_g^2)}$	0.1	-	-
(3)	Надземный	245	Иное описание	355850.58	1191431.16	-	$Mt = \sqrt{(m_s^2 + m_g^2)}$	0.1	-	-
(3)	Надземный	246	Иное описание	355850.00	1191431.31	-	$Mt = \sqrt{(m_s^2 + m_g^2)}$	0.1	-	-
(3)	Надземный	247	Иное описание	355849.79	1191430.48	-	$Mt = \sqrt{(m_s^2 + m_g^2)}$	0.1	-	-

## Описание местоположения объекта недвижимости

### 1. Описание местоположения здания, сооружения, объекта незавершенного строительства в границах земельного участка

#### 1.1. Сведения о характерных точках контура объекта недвижимости

Система координат: МСК-39, зона 1

Зона № 1

Номер контура	Тип контура	Номера характерных точек контура	Метод определения координат	Координаты, м		R, м	Формулы, примененные для расчета средней квадратической погрешности определения координат характерных точек контура (Mt), м	Средняя квадратическая погрешность определения координат характерных точек контура (Mt), м	Глубина, высота расположения точки, м	
				X	Y				H 1	H 2
1	2	3	4	5	6	7	8	9	10	11
(3)	Надземный	248	Иное описание	355842.67	1191432.23	-	$Mt = \sqrt{(m_s^2 + m_g^2)}$	0.1	-	-
(3)	Надземный	249	Иное описание	355840.73	1191432.71	-	$Mt = \sqrt{(m_s^2 + m_g^2)}$	0.1	-	-
(3)	Надземный	250	Иное описание	355840.98	1191433.71	-	$Mt = \sqrt{(m_s^2 + m_g^2)}$	0.1	-	-
(3)	Надземный	251	Иное описание	355841.28	1191434.95	-	$Mt = \sqrt{(m_s^2 + m_g^2)}$	0.1	-	-
(3)	Надземный	252	Иное описание	355842.00	1191434.76	-	$Mt = \sqrt{(m_s^2 + m_g^2)}$	0.1	-	-
(3)	Надземный	253	Иное описание	355842.58	1191437.05	-	$Mt = \sqrt{(m_s^2 + m_g^2)}$	0.1	-	-
(3)	Надземный	254	Иное описание	355843.00	1191438.79	-	$Mt = \sqrt{(m_s^2 + m_g^2)}$	0.1	-	-
(3)	Надземный	255	Иное описание	355843.83	1191438.59	-	$Mt = \sqrt{(m_s^2 + m_g^2)}$	0.1	-	-
(3)	Надземный	256	Иное описание	355843.88	1191438.80	-	$Mt = \sqrt{(m_s^2 + m_g^2)}$	0.1	-	-
(3)	Надземный	257	Иное описание	355844.32	1191440.55	-	$Mt = \sqrt{(m_s^2 + m_g^2)}$	0.1	-	-
(3)	Надземный	258	Иное описание	355844.56	1191441.55	-	$Mt = \sqrt{(m_s^2 + m_g^2)}$	0.1	-	-
(3)	Надземный	259	Иное описание	355844.65	1191441.94	-	$Mt = \sqrt{(m_s^2 + m_g^2)}$	0.1	-	-
(3)	Надземный	260	Иное описание	355844.40	1191442.00	-	$Mt = \sqrt{(m_s^2 + m_g^2)}$	0.1	-	-
(3)	Надземный	261	Иное описание	355845.53	1191446.59	-	$Mt = \sqrt{(m_s^2 + m_g^2)}$	0.1	-	-
(3)	Надземный	262	Иное описание	355845.78	1191446.52	-	$Mt = \sqrt{(m_s^2 + m_g^2)}$	0.1	-	-
(3)	Надземный	263	Иное описание	355846.62	1191449.88	-	$Mt = \sqrt{(m_s^2 + m_g^2)}$	0.1	-	-
(3)	Надземный	264	Иное описание	355846.42	1191449.93	-	$Mt = \sqrt{(m_s^2 + m_g^2)}$	0.1	-	-
(3)	Надземный	265	Иное описание	355845.79	1191450.09	-	$Mt = \sqrt{(m_s^2 + m_g^2)}$	0.1	-	-
(3)	Надземный	266	Иное описание	355846.25	1191451.96	-	$Mt = \sqrt{(m_s^2 + m_g^2)}$	0.1	-	-
(3)	Надземный	267	Иное описание	355846.65	1191453.58	-	$Mt = \sqrt{(m_s^2 + m_g^2)}$	0.1	-	-
(3)	Надземный	268	Иное описание	355846.92	1191453.52	-	$Mt = \sqrt{(m_s^2 + m_g^2)}$	0.1	-	-
(3)	Надземный	269	Иное описание	355847.48	1191453.38	-	$Mt = \sqrt{(m_s^2 + m_g^2)}$	0.1	-	-
(3)	Надземный	270	Иное описание	355847.62	1191453.97	-	$Mt = \sqrt{(m_s^2 + m_g^2)}$	0.1	-	-

## Описание местоположения объекта недвижимости

### 1. Описание местоположения здания, сооружения, объекта незавершенного строительства в границах земельного участка

#### 1.1. Сведения о характерных точках контура объекта недвижимости

Система координат: МСК-39, зона 1

Зона № 1

Номер контура	Тип контура	Номера характерных точек контура	Метод определения координат	Координаты, м		R, м	Формулы, примененные для расчета средней квадратической погрешности определения координат характерных точек контура (Mt), м	Средняя квадратическая погрешность определения координат характерных точек контура (Mt), м	Глубина, высота расположения точки, м	
				X	Y				H 1	H 2
1	2	3	4	5	6	7	8	9	10	11
(3)	Надземный	271	Иное описание	355846.80	1191454.19	-	$Mt = \sqrt{(m_s^2 + m_g^2)}$	0.1	-	-
(3)	Надземный	272	Иное описание	355847.21	1191455.85	-	$Mt = \sqrt{(m_s^2 + m_g^2)}$	0.1	-	-
(3)	Надземный	273	Иное описание	355847.66	1191457.66	-	$Mt = \sqrt{(m_s^2 + m_g^2)}$	0.1	-	-
(3)	Надземный	274	Иное описание	355848.48	1191457.46	-	$Mt = \sqrt{(m_s^2 + m_g^2)}$	0.1	-	-
(3)	Надземный	275	Иное описание	355848.52	1191457.60	-	$Mt = \sqrt{(m_s^2 + m_g^2)}$	0.1	-	-
(3)	Надземный	276	Иное описание	355849.31	1191460.82	-	$Mt = \sqrt{(m_s^2 + m_g^2)}$	0.1	-	-
(3)	Надземный	277	Иное описание	355849.06	1191460.88	-	$Mt = \sqrt{(m_s^2 + m_g^2)}$	0.1	-	-
(3)	Надземный	278	Иное описание	355850.20	1191465.50	-	$Mt = \sqrt{(m_s^2 + m_g^2)}$	0.1	-	-
(3)	Надземный	279	Иное описание	355850.35	1191465.45	-	$Mt = \sqrt{(m_s^2 + m_g^2)}$	0.1	-	-
(3)	Надземный	280	Иное описание	355850.45	1191465.43	-	$Mt = \sqrt{(m_s^2 + m_g^2)}$	0.1	-	-
(3)	Надземный	281	Иное описание	355851.27	1191468.76	-	$Mt = \sqrt{(m_s^2 + m_g^2)}$	0.1	-	-
(3)	Надземный	282	Иное описание	355851.08	1191468.80	-	$Mt = \sqrt{(m_s^2 + m_g^2)}$	0.1	-	-
(3)	Надземный	283	Иное описание	355850.45	1191468.96	-	$Mt = \sqrt{(m_s^2 + m_g^2)}$	0.1	-	-
(3)	Надземный	284	Иное описание	355850.90	1191470.81	-	$Mt = \sqrt{(m_s^2 + m_g^2)}$	0.1	-	-
(3)	Надземный	285	Иное описание	355851.31	1191472.45	-	$Mt = \sqrt{(m_s^2 + m_g^2)}$	0.1	-	-
(3)	Надземный	286	Иное описание	355851.54	1191472.39	-	$Mt = \sqrt{(m_s^2 + m_g^2)}$	0.1	-	-
(3)	Надземный	287	Иное описание	355852.13	1191472.26	-	$Mt = \sqrt{(m_s^2 + m_g^2)}$	0.1	-	-
(3)	Надземный	288	Иное описание	355852.28	1191472.87	-	$Mt = \sqrt{(m_s^2 + m_g^2)}$	0.1	-	-
(3)	Надземный	289	Иное описание	355836.73	1191476.70	-	$Mt = \sqrt{(m_s^2 + m_g^2)}$	0.1	-	-
(3)	Надземный	290	Иное описание	355836.58	1191476.10	-	$Mt = \sqrt{(m_s^2 + m_g^2)}$	0.1	-	-
(3)	Надземный	291	Иное описание	355836.82	1191476.03	-	$Mt = \sqrt{(m_s^2 + m_g^2)}$	0.1	-	-
(3)	Надземный	292	Иное описание	355835.32	1191469.95	-	$Mt = \sqrt{(m_s^2 + m_g^2)}$	0.1	-	-
(3)	Надземный	293	Иное описание	355835.08	1191470.01	-	$Mt = \sqrt{(m_s^2 + m_g^2)}$	0.1	-	-

## Описание местоположения объекта недвижимости

### 1. Описание местоположения здания, сооружения, объекта незавершенного строительства в границах земельного участка

#### 1.1. Сведения о характерных точках контура объекта недвижимости

Система координат: МСК-39, зона 1

Зона № 1

Номер контура	Тип контура	Номера характерных точек контура	Метод определения координат	Координаты, м		R, м	Формулы, примененные для расчета средней квадратической погрешности определения координат характерных точек контура (Mt), м	Средняя квадратическая погрешность определения координат характерных точек контура (Mt), м	Глубина, высота расположения точки, м	
				X	Y				H 1	H 2
1	2	3	4	5	6	7	8	9	10	11
(3)	Надземный	294	Иное описание	355833.58	1191463.93	-	$Mt = \sqrt{(m_s^2 + m_g^2)}$	0.1	-	-
(3)	Надземный	295	Иное описание	355833.82	1191463.88	-	$Mt = \sqrt{(m_s^2 + m_g^2)}$	0.1	-	-
(3)	Надземный	296	Иное описание	355830.68	1191451.14	-	$Mt = \sqrt{(m_s^2 + m_g^2)}$	0.1	-	-
(3)	Надземный	297	Иное описание	355830.44	1191451.20	-	$Mt = \sqrt{(m_s^2 + m_g^2)}$	0.1	-	-
(3)	Надземный	298	Иное описание	355830.41	1191451.06	-	$Mt = \sqrt{(m_s^2 + m_g^2)}$	0.1	-	-
(3)	Надземный	299	Иное описание	355830.31	1191450.68	-	$Mt = \sqrt{(m_s^2 + m_g^2)}$	0.1	-	-
(3)	Надземный	300	Иное описание	355829.02	1191445.44	-	$Mt = \sqrt{(m_s^2 + m_g^2)}$	0.1	-	-
(3)	Надземный	301	Иное описание	355828.94	1191445.13	-	$Mt = \sqrt{(m_s^2 + m_g^2)}$	0.1	-	-
(3)	Надземный	302	Иное описание	355829.17	1191445.08	-	$Mt = \sqrt{(m_s^2 + m_g^2)}$	0.1	-	-
(3)	Надземный	303	Иное описание	355826.45	1191434.00	-	$Mt = \sqrt{(m_s^2 + m_g^2)}$	0.1	-	-
(3)	Надземный	304	Иное описание	355826.05	1191432.39	-	$Mt = \sqrt{(m_s^2 + m_g^2)}$	0.1	-	-
(3)	Надземный	305	Иное описание	355825.81	1191432.44	-	$Mt = \sqrt{(m_s^2 + m_g^2)}$	0.1	-	-
(3)	Надземный	306	Иное описание	355825.75	1191432.19	-	$Mt = \sqrt{(m_s^2 + m_g^2)}$	0.1	-	-
(3)	Надземный	307	Иное описание	355824.89	1191428.72	-	$Mt = \sqrt{(m_s^2 + m_g^2)}$	0.1	-	-
(3)	Надземный	308	Иное описание	355825.15	1191428.66	-	$Mt = \sqrt{(m_s^2 + m_g^2)}$	0.1	-	-
(3)	Надземный	309	Иное описание	355824.59	1191426.39	-	$Mt = \sqrt{(m_s^2 + m_g^2)}$	0.1	-	-
(3)	Надземный	310	Иное описание	355824.23	1191424.94	-	$Mt = \sqrt{(m_s^2 + m_g^2)}$	0.1	-	-
(3)	Надземный	311	Иное описание	355824.11	1191424.44	-	$Mt = \sqrt{(m_s^2 + m_g^2)}$	0.1	-	-
(3)	Надземный	312	Иное описание	355823.62	1191422.45	-	$Mt = \sqrt{(m_s^2 + m_g^2)}$	0.1	-	-
(3)	Надземный	313	Иное описание	355823.42	1191421.66	-	$Mt = \sqrt{(m_s^2 + m_g^2)}$	0.1	-	-
(3)	Надземный	314	Иное описание	355824.26	1191421.45	-	$Mt = \sqrt{(m_s^2 + m_g^2)}$	0.1	-	-
(3)	Надземный	315	Иное описание	355826.73	1191420.84	-	$Mt = \sqrt{(m_s^2 + m_g^2)}$	0.1	-	-
(3)	Надземный	316	Иное описание	355833.88	1191419.08	-	$Mt = \sqrt{(m_s^2 + m_g^2)}$	0.1	-	-



## Описание местоположения объекта недвижимости

### 1. Описание местоположения здания, сооружения, объекта незавершенного строительства в границах земельного участка

#### 1.1. Сведения о характерных точках контура объекта недвижимости

Система координат: МСК-39, зона 1

Зона № 1

Номер контура	Тип контура	Номера характерных точек контура	Метод определения координат	Координаты, м		R, м	Формулы, примененные для расчета средней квадратической погрешности определения координат характерных точек контура (Mt), м	Средняя квадратическая погрешность определения координат характерных точек контура (Mt), м	Глубина, высота расположения точки, м	
				X	Y				H 1	H 2
1	2	3	4	5	6	7	8	9	10	11
(3)	Надземный	317	Иное описание	355833.83	1191418.87	-	$Mt = \sqrt{(m_s^2 + m_g^2)}$	0.1	-	-
(3)	Надземный	318	Иное описание	355839.94	1191417.36	-	$Mt = \sqrt{(m_s^2 + m_g^2)}$	0.1	-	-
(3)	Надземный	319	Иное описание	355840.01	1191417.58	-	$Mt = \sqrt{(m_s^2 + m_g^2)}$	0.1	-	-
(3)	Надземный	320	Иное описание	355841.72	1191417.16	-	$Mt = \sqrt{(m_s^2 + m_g^2)}$	0.1	-	-
(3)	Надземный	321	Иное описание	355843.68	1191416.67	-	$Mt = \sqrt{(m_s^2 + m_g^2)}$	0.1	-	-
(3)	Надземный	322	Иное описание	355849.42	1191415.28	-	$Mt = \sqrt{(m_s^2 + m_g^2)}$	0.1	-	-
(3)	Надземный	323	Иное описание	355849.37	1191415.05	-	$Mt = \sqrt{(m_s^2 + m_g^2)}$	0.1	-	-
(3)	Надземный	324	Иное описание	355849.94	1191414.90	-	$Mt = \sqrt{(m_s^2 + m_g^2)}$	0.1	-	-
(3)	Надземный	325	Иное описание	355849.99	1191415.13	-	$Mt = \sqrt{(m_s^2 + m_g^2)}$	0.1	-	-
(3)	Надземный	326	Иное описание	355852.93	1191414.40	-	$Mt = \sqrt{(m_s^2 + m_g^2)}$	0.1	-	-
(3)	Надземный	327	Иное описание	355852.87	1191414.16	-	$Mt = \sqrt{(m_s^2 + m_g^2)}$	0.1	-	-
(3)	Надземный	328	Иное описание	355858.93	1191412.67	-	$Mt = \sqrt{(m_s^2 + m_g^2)}$	0.1	-	-
(3)	Надземный	329	Иное описание	355859.00	1191412.94	-	$Mt = \sqrt{(m_s^2 + m_g^2)}$	0.1	-	-
(3)	Надземный	227	Иное описание	355865.69	1191411.28	-	$Mt = \sqrt{(m_s^2 + m_g^2)}$	0.1	-	-

## Описание местоположения объекта недвижимости

### 1. Описание местоположения здания, сооружения, объекта незавершенного строительства в границах земельного участка

#### 1.1. Сведения о характерных точках контура объекта недвижимости

Система координат: МСК-39, зона 1

Зона № 1

Номер контура	Тип контура	Номера характерных точек контура	Метод определения координат	Координаты, м		R, м	Формулы, примененные для расчета средней квадратической погрешности определения координат характерных точек контура (Mt), м	Средняя квадратическая погрешность определения координат характерных точек контура (Mt), м	Глубина, высота расположения точки, м	
				X	Y				H 1	H 2
1	2	3	4	5	6	7	8	9	10	11
	(4)									
(4), (5), (6), (7), (8)	Надземный, Надземный, Надземный, Надземный, Надземный	330	Иное описание	355865.69	1191411.28	-	$Mt = \sqrt{(m_s^2 + m_g^2)}$	0.1	-	-
(4), (5), (6), (7), (8)	Надземный, Надземный, Надземный, Надземный, Надземный	331	Иное описание	355866.14	1191413.11	-	$Mt = \sqrt{(m_s^2 + m_g^2)}$	0.1	-	-
(4), (5), (6), (7), (8)	Надземный, Надземный, Надземный, Надземный, Надземный	332	Иное описание	355867.04	1191416.75	-	$Mt = \sqrt{(m_s^2 + m_g^2)}$	0.1	-	-
(4), (5), (6), (7), (8)	Надземный, Надземный, Надземный, Надземный, Надземный	333	Иное описание	355868.04	1191420.82	-	$Mt = \sqrt{(m_s^2 + m_g^2)}$	0.1	-	-
(4), (5), (6), (7), (8)	Надземный, Надземный, Надземный, Надземный, Надземный	334	Иное описание	355869.25	1191425.69	-	$Mt = \sqrt{(m_s^2 + m_g^2)}$	0.1	-	-

## Описание местоположения объекта недвижимости

### 1. Описание местоположения здания, сооружения, объекта незавершенного строительства в границах земельного участка

#### 1.1. Сведения о характерных точках контура объекта недвижимости

Система координат: МСК-39, зона 1

Зона № 1

Номер контура	Тип контура	Номера характерных точек контура	Метод определения координат	Координаты, м		R, м	Формулы, примененные для расчета средней квадратической погрешности определения координат характерных точек контура (Mt), м	Средняя квадратическая погрешность определения координат характерных точек контура (Mt), м	Глубина, высота расположения точки, м	
				X	Y				H 1	H 2
1	2	3	4	5	6	7	8	9	10	11
(4), (5), (6), (7), (8)	Надземный, Надземный, Надземный, Надземный, Надземный	335	Иное описание	355867.05	1191426.22	-	$Mt = \sqrt{(m_s^2 + m_g^2)}$	0.1	-	-
(4), (5), (6), (7), (8)	Надземный, Надземный, Надземный, Надземный, Надземный	336	Иное описание	355865.00	1191426.72	-	$Mt = \sqrt{(m_s^2 + m_g^2)}$	0.1	-	-
(4), (5), (6), (7), (8)	Надземный, Надземный, Надземный, Надземный, Надземный	337	Иное описание	355865.20	1191427.55	-	$Mt = \sqrt{(m_s^2 + m_g^2)}$	0.1	-	-
(4), (5), (6), (7), (8)	Надземный, Надземный, Надземный, Надземный, Надземный	338	Иное описание	355861.85	1191428.37	-	$Mt = \sqrt{(m_s^2 + m_g^2)}$	0.1	-	-
(4), (5), (6), (7), (8)	Надземный, Надземный, Надземный, Надземный, Надземный	339	Иное описание	355861.79	1191428.10	-	$Mt = \sqrt{(m_s^2 + m_g^2)}$	0.1	-	-

## Описание местоположения объекта недвижимости

### 1. Описание местоположения здания, сооружения, объекта незавершенного строительства в границах земельного участка

#### 1.1. Сведения о характерных точках контура объекта недвижимости

Система координат: МСК-39, зона 1

Зона № 1

Номер контура	Тип контура	Номера характерных точек контура	Метод определения координат	Координаты, м		R, м	Формулы, примененные для расчета средней квадратической погрешности определения координат характерных точек контура (Mt), м	Средняя квадратическая погрешность определения координат характерных точек контура (Mt), м	Глубина, высота расположения точки, м	
				X	Y				H 1	H 2
1	2	3	4	5	6	7	8	9	10	11
(4), (5), (6), (7), (8)	Надземный, Надземный, Надземный, Надземный, Надземный	340	Иное описание	355857.39	1191429.19	-	$Mt = \sqrt{(m_s^2 + m_g^2)}$	0.1	-	-
(4), (5), (6), (7), (8)	Надземный, Надземный, Надземный, Надземный, Надземный	341	Иное описание	355857.45	1191429.44	-	$Mt = \sqrt{(m_s^2 + m_g^2)}$	0.1	-	-
(4), (5), (6), (7), (8)	Надземный, Надземный, Надземный, Надземный, Надземный	342	Иное описание	355854.10	1191430.26	-	$Mt = \sqrt{(m_s^2 + m_g^2)}$	0.1	-	-
(4), (5), (6), (7), (8)	Надземный, Надземный, Надземный, Надземный, Надземный	343	Иное описание	355854.06	1191430.08	-	$Mt = \sqrt{(m_s^2 + m_g^2)}$	0.1	-	-
(4), (5), (6), (7), (8)	Надземный, Надземный, Надземный, Надземный, Надземный	344	Иное описание	355853.91	1191429.46	-	$Mt = \sqrt{(m_s^2 + m_g^2)}$	0.1	-	-

## Описание местоположения объекта недвижимости

### 1. Описание местоположения здания, сооружения, объекта незавершенного строительства в границах земельного участка

#### 1.1. Сведения о характерных точках контура объекта недвижимости

Система координат: МСК-39, зона 1

Зона № 1

Номер контура	Тип контура	Номера характерных точек контура	Метод определения координат	Координаты, м		R, м	Формулы, примененные для расчета средней квадратической погрешности определения координат характерных точек контура (Mt), м	Средняя квадратическая погрешность определения координат характерных точек контура (Mt), м	Глубина, высота расположения точки, м	
				X	Y				H 1	H 2
1	2	3	4	5	6	7	8	9	10	11
(4), (5), (6), (7), (8)	Надземный, Надземный, Надземный, Надземный, Надземный	345	Иное описание	355851.96	1191429.94	-	$Mt = \sqrt{(m_s^2 + m_g^2)}$	0.1	-	-
(4), (5), (6), (7), (8)	Надземный, Надземный, Надземный, Надземный, Надземный	346	Иное описание	355850.37	1191430.33	-	$Mt = \sqrt{(m_s^2 + m_g^2)}$	0.1	-	-
(4), (5), (6), (7), (8)	Надземный, Надземный, Надземный, Надземный, Надземный	347	Иное описание	355850.44	1191430.62	-	$Mt = \sqrt{(m_s^2 + m_g^2)}$	0.1	-	-
(4), (5), (6), (7), (8)	Надземный, Надземный, Надземный, Надземный, Надземный	348	Иное описание	355850.58	1191431.16	-	$Mt = \sqrt{(m_s^2 + m_g^2)}$	0.1	-	-
(4), (5), (6), (7), (8)	Надземный, Надземный, Надземный, Надземный, Надземный	349	Иное описание	355850.00	1191431.31	-	$Mt = \sqrt{(m_s^2 + m_g^2)}$	0.1	-	-

## Описание местоположения объекта недвижимости

### 1. Описание местоположения здания, сооружения, объекта незавершенного строительства в границах земельного участка

#### 1.1. Сведения о характерных точках контура объекта недвижимости

Система координат: МСК-39, зона 1

Зона № 1

Номер контура	Тип контура	Номера характерных точек контура	Метод определения координат	Координаты, м		R, м	Формулы, примененные для расчета средней квадратической погрешности определения координат характерных точек контура (Mt), м	Средняя квадратическая погрешность определения координат характерных точек контура (Mt), м	Глубина, высота расположения точки, м	
				X	Y				H 1	H 2
1	2	3	4	5	6	7	8	9	10	11
(4), (5), (6), (7), (8)	Надземный, Надземный, Надземный, Надземный, Надземный	350	Иное описание	355849.79	1191430.48	-	$Mt = \sqrt{(m_s^2 + m_g^2)}$	0.1	-	-
(4), (5), (6), (7), (8)	Надземный, Надземный, Надземный, Надземный, Надземный	351	Иное описание	355842.67	1191432.23	-	$Mt = \sqrt{(m_s^2 + m_g^2)}$	0.1	-	-
(4), (5), (6), (7), (8)	Надземный, Надземный, Надземный, Надземный, Надземный	352	Иное описание	355840.73	1191432.71	-	$Mt = \sqrt{(m_s^2 + m_g^2)}$	0.1	-	-
(4), (5), (6), (7), (8)	Надземный, Надземный, Надземный, Надземный, Надземный	353	Иное описание	355840.98	1191433.71	-	$Mt = \sqrt{(m_s^2 + m_g^2)}$	0.1	-	-
(4), (5), (6), (7), (8)	Надземный, Надземный, Надземный, Надземный, Надземный	354	Иное описание	355841.28	1191434.95	-	$Mt = \sqrt{(m_s^2 + m_g^2)}$	0.1	-	-

## Описание местоположения объекта недвижимости

### 1. Описание местоположения здания, сооружения, объекта незавершенного строительства в границах земельного участка

#### 1.1. Сведения о характерных точках контура объекта недвижимости

Система координат: МСК-39, зона 1

Зона № 1

Номер контура	Тип контура	Номера характерных точек контура	Метод определения координат	Координаты, м		R, м	Формулы, примененные для расчета средней квадратической погрешности определения координат характерных точек контура (Mt), м	Средняя квадратическая погрешность определения координат характерных точек контура (Mt), м	Глубина, высота расположения точки, м	
				X	Y				H 1	H 2
1	2	3	4	5	6	7	8	9	10	11
(4), (5), (6), (7), (8)	Надземный, Надземный, Надземный, Надземный, Надземный	355	Иное описание	355842.00	1191434.76	-	$Mt = \sqrt{(m_s^2 + m_g^2)}$	0.1	-	-
(4), (5), (6), (7), (8)	Надземный, Надземный, Надземный, Надземный, Надземный	356	Иное описание	355842.58	1191437.05	-	$Mt = \sqrt{(m_s^2 + m_g^2)}$	0.1	-	-
(4), (5), (6), (7), (8)	Надземный, Надземный, Надземный, Надземный, Надземный	357	Иное описание	355843.00	1191438.79	-	$Mt = \sqrt{(m_s^2 + m_g^2)}$	0.1	-	-
(4), (5), (6), (7), (8)	Надземный, Надземный, Надземный, Надземный, Надземный	358	Иное описание	355843.83	1191438.59	-	$Mt = \sqrt{(m_s^2 + m_g^2)}$	0.1	-	-
(4), (5), (6), (7), (8)	Надземный, Надземный, Надземный, Надземный, Надземный	359	Иное описание	355843.88	1191438.80	-	$Mt = \sqrt{(m_s^2 + m_g^2)}$	0.1	-	-

## Описание местоположения объекта недвижимости

### 1. Описание местоположения здания, сооружения, объекта незавершенного строительства в границах земельного участка

#### 1.1. Сведения о характерных точках контура объекта недвижимости

Система координат: МСК-39, зона 1

Зона № 1

Номер контура	Тип контура	Номера характерных точек контура	Метод определения координат	Координаты, м		R, м	Формулы, примененные для расчета средней квадратической погрешности определения координат характерных точек контура (Mt), м	Средняя квадратическая погрешность определения координат характерных точек контура (Mt), м	Глубина, высота расположения точки, м	
				X	Y				H 1	H 2
1	2	3	4	5	6	7	8	9	10	11
(4), (5), (6), (7), (8)	Надземный, Надземный, Надземный, Надземный, Надземный	360	Иное описание	355844.65	1191441.92	-	$Mt = \sqrt{(m_s^2 + m_g^2)}$	0.1	-	-
(4), (5), (6), (7), (8)	Надземный, Надземный, Надземный, Надземный, Надземный	361	Иное описание	355844.40	1191441.99	-	$Mt = \sqrt{(m_s^2 + m_g^2)}$	0.1	-	-
(4), (5), (6), (7), (8)	Надземный, Надземный, Надземный, Надземный, Надземный	362	Иное описание	355845.53	1191446.59	-	$Mt = \sqrt{(m_s^2 + m_g^2)}$	0.1	-	-
(4), (5), (6), (7), (8)	Надземный, Надземный, Надземный, Надземный, Надземный	363	Иное описание	355845.78	1191446.52	-	$Mt = \sqrt{(m_s^2 + m_g^2)}$	0.1	-	-
(4), (5), (6), (7), (8)	Надземный, Надземный, Надземный, Надземный, Надземный	364	Иное описание	355846.62	1191449.88	-	$Mt = \sqrt{(m_s^2 + m_g^2)}$	0.1	-	-



## Описание местоположения объекта недвижимости

### 1. Описание местоположения здания, сооружения, объекта незавершенного строительства в границах земельного участка

#### 1.1. Сведения о характерных точках контура объекта недвижимости

Система координат: МСК-39, зона 1

Зона № 1

Номер контура	Тип контура	Номера характерных точек контура	Метод определения координат	Координаты, м		R, м	Формулы, примененные для расчета средней квадратической погрешности определения координат характерных точек контура (Mt), м	Средняя квадратическая погрешность определения координат характерных точек контура (Mt), м	Глубина, высота расположения точки, м	
				X	Y				H 1	H 2
1	2	3	4	5	6	7	8	9	10	11
(4), (5), (6), (7), (8)	Надземный, Надземный, Надземный, Надземный, Надземный	365	Иное описание	355846.42	1191449.93	-	$Mt = \sqrt{(m_s^2 + m_g^2)}$	0.1	-	-
(4), (5), (6), (7), (8)	Надземный, Надземный, Надземный, Надземный, Надземный	366	Иное описание	355845.79	1191450.09	-	$Mt = \sqrt{(m_s^2 + m_g^2)}$	0.1	-	-
(4), (5), (6), (7), (8)	Надземный, Надземный, Надземный, Надземный, Надземный	367	Иное описание	355846.25	1191451.96	-	$Mt = \sqrt{(m_s^2 + m_g^2)}$	0.1	-	-
(4), (5), (6), (7), (8)	Надземный, Надземный, Надземный, Надземный, Надземный	368	Иное описание	355846.65	1191453.59	-	$Mt = \sqrt{(m_s^2 + m_g^2)}$	0.1	-	-
(4), (5), (6), (7), (8)	Надземный, Надземный, Надземный, Надземный, Надземный	369	Иное описание	355846.92	1191453.52	-	$Mt = \sqrt{(m_s^2 + m_g^2)}$	0.1	-	-

## Описание местоположения объекта недвижимости

### 1. Описание местоположения здания, сооружения, объекта незавершенного строительства в границах земельного участка

#### 1.1. Сведения о характерных точках контура объекта недвижимости

Система координат: МСК-39, зона 1

Зона № 1

Номер контура	Тип контура	Номера характерных точек контура	Метод определения координат	Координаты, м		R, м	Формулы, примененные для расчета средней квадратической погрешности определения координат характерных точек контура (Mt), м	Средняя квадратическая погрешность определения координат характерных точек контура (Mt), м	Глубина, высота расположения точки, м	
				X	Y				H 1	H 2
1	2	3	4	5	6	7	8	9	10	11
(4), (5), (6), (7), (8)	Надземный, Надземный, Надземный, Надземный, Надземный	370	Иное описание	355847.48	1191453.38	-	$Mt = \sqrt{(m_s^2 + m_g^2)}$	0.1	-	-
(4), (5), (6), (7), (8)	Надземный, Надземный, Надземный, Надземный, Надземный	371	Иное описание	355847.62	1191453.97	-	$Mt = \sqrt{(m_s^2 + m_g^2)}$	0.1	-	-
(4), (5), (6), (7), (8)	Надземный, Надземный, Надземный, Надземный, Надземный	372	Иное описание	355846.80	1191454.18	-	$Mt = \sqrt{(m_s^2 + m_g^2)}$	0.1	-	-
(4), (5), (6), (7), (8)	Надземный, Надземный, Надземный, Надземный, Надземный	373	Иное описание	355847.21	1191455.85	-	$Mt = \sqrt{(m_s^2 + m_g^2)}$	0.1	-	-
(4), (5), (6), (7), (8)	Надземный, Надземный, Надземный, Надземный, Надземный	374	Иное описание	355847.66	1191457.66	-	$Mt = \sqrt{(m_s^2 + m_g^2)}$	0.1	-	-

## Описание местоположения объекта недвижимости

### 1. Описание местоположения здания, сооружения, объекта незавершенного строительства в границах земельного участка

#### 1.1. Сведения о характерных точках контура объекта недвижимости

Система координат: МСК-39, зона 1

Зона № 1

Номер контура	Тип контура	Номера характерных точек контура	Метод определения координат	Координаты, м		R, м	Формулы, примененные для расчета средней квадратической погрешности определения координат характерных точек контура (Mt), м	Средняя квадратическая погрешность определения координат характерных точек контура (Mt), м	Глубина, высота расположения точки, м	
				X	Y				H 1	H 2
1	2	3	4	5	6	7	8	9	10	11
(4), (5), (6), (7), (8)	Надземный, Надземный, Надземный, Надземный, Надземный	375	Иное описание	355848.48	1191457.46	-	$Mt = \sqrt{(m_s^2 + m_g^2)}$	0.1	-	-
(4), (5), (6), (7), (8)	Надземный, Надземный, Надземный, Надземный, Надземный	376	Иное описание	355848.52	1191457.60	-	$Mt = \sqrt{(m_s^2 + m_g^2)}$	0.1	-	-
(4), (5), (6), (7), (8)	Надземный, Надземный, Надземный, Надземный, Надземный	377	Иное описание	355849.31	1191460.82	-	$Mt = \sqrt{(m_s^2 + m_g^2)}$	0.1	-	-
(4), (5), (6), (7), (8)	Надземный, Надземный, Надземный, Надземный, Надземный	378	Иное описание	355849.06	1191460.88	-	$Mt = \sqrt{(m_s^2 + m_g^2)}$	0.1	-	-
(4), (5), (6), (7), (8)	Надземный, Надземный, Надземный, Надземный, Надземный	379	Иное описание	355850.20	1191465.50	-	$Mt = \sqrt{(m_s^2 + m_g^2)}$	0.1	-	-

## Описание местоположения объекта недвижимости

### 1. Описание местоположения здания, сооружения, объекта незавершенного строительства в границах земельного участка

#### 1.1. Сведения о характерных точках контура объекта недвижимости

Система координат: МСК-39, зона 1

Зона № 1

Номер контура	Тип контура	Номера характерных точек контура	Метод определения координат	Координаты, м		R, м	Формулы, примененные для расчета средней квадратической погрешности определения координат характерных точек контура (Mt), м	Средняя квадратическая погрешность определения координат характерных точек контура (Mt), м	Глубина, высота расположения точки, м	
				X	Y				H 1	H 2
1	2	3	4	5	6	7	8	9	10	11
(4), (5), (6), (7), (8)	Надземный, Надземный, Надземный, Надземный, Надземный	380	Иное описание	355850.35	1191465.45	-	$Mt = \sqrt{(m_s^2 + m_g^2)}$	0.1	-	-
(4), (5), (6), (7), (8)	Надземный, Надземный, Надземный, Надземный, Надземный	381	Иное описание	355850.45	1191465.43	-	$Mt = \sqrt{(m_s^2 + m_g^2)}$	0.1	-	-
(4), (5), (6), (7), (8)	Надземный, Надземный, Надземный, Надземный, Надземный	382	Иное описание	355851.27	1191468.76	-	$Mt = \sqrt{(m_s^2 + m_g^2)}$	0.1	-	-
(4), (5), (6), (7), (8)	Надземный, Надземный, Надземный, Надземный, Надземный	383	Иное описание	355851.08	1191468.80	-	$Mt = \sqrt{(m_s^2 + m_g^2)}$	0.1	-	-
(4), (5), (6), (7), (8)	Надземный, Надземный, Надземный, Надземный, Надземный	384	Иное описание	355850.45	1191468.96	-	$Mt = \sqrt{(m_s^2 + m_g^2)}$	0.1	-	-

## Описание местоположения объекта недвижимости

### 1. Описание местоположения здания, сооружения, объекта незавершенного строительства в границах земельного участка

#### 1.1. Сведения о характерных точках контура объекта недвижимости

Система координат: МСК-39, зона 1

Зона № 1

Номер контура	Тип контура	Номера характерных точек контура	Метод определения координат	Координаты, м		R, м	Формулы, примененные для расчета средней квадратической погрешности определения координат характерных точек контура (Mt), м	Средняя квадратическая погрешность определения координат характерных точек контура (Mt), м	Глубина, высота расположения точки, м	
				X	Y				H 1	H 2
1	2	3	4	5	6	7	8	9	10	11
(4), (5), (6), (7), (8)	Надземный, Надземный, Надземный, Надземный, Надземный	385	Иное описание	355850.90	1191470.81	-	$Mt = \sqrt{(m_s^2 + m_g^2)}$	0.1	-	-
(4), (5), (6), (7), (8)	Надземный, Надземный, Надземный, Надземный, Надземный	386	Иное описание	355851.31	1191472.45	-	$Mt = \sqrt{(m_s^2 + m_g^2)}$	0.1	-	-
(4), (5), (6), (7), (8)	Надземный, Надземный, Надземный, Надземный, Надземный	387	Иное описание	355851.54	1191472.39	-	$Mt = \sqrt{(m_s^2 + m_g^2)}$	0.1	-	-
(4), (5), (6), (7), (8)	Надземный, Надземный, Надземный, Надземный, Надземный	388	Иное описание	355852.13	1191472.26	-	$Mt = \sqrt{(m_s^2 + m_g^2)}$	0.1	-	-
(4), (5), (6), (7), (8)	Надземный, Надземный, Надземный, Надземный, Надземный	389	Иное описание	355852.28	1191472.87	-	$Mt = \sqrt{(m_s^2 + m_g^2)}$	0.1	-	-

## Описание местоположения объекта недвижимости

### 1. Описание местоположения здания, сооружения, объекта незавершенного строительства в границах земельного участка

#### 1.1. Сведения о характерных точках контура объекта недвижимости

Система координат: МСК-39, зона 1

Зона № 1

Номер контура	Тип контура	Номера характерных точек контура	Метод определения координат	Координаты, м		R, м	Формулы, примененные для расчета средней квадратической погрешности определения координат характерных точек контура (Mt), м	Средняя квадратическая погрешность определения координат характерных точек контура (Mt), м	Глубина, высота расположения точки, м	
				X	Y				H 1	H 2
1	2	3	4	5	6	7	8	9	10	11
(4), (5), (6), (7), (8)	Надземный, Надземный, Надземный, Надземный, Надземный	390	Иное описание	355836.73	1191476.70	-	$Mt = \sqrt{(m_s^2 + m_g^2)}$	0.1	-	-
(4), (5), (6), (7), (8)	Надземный, Надземный, Надземный, Надземный, Надземный	391	Иное описание	355836.58	1191476.10	-	$Mt = \sqrt{(m_s^2 + m_g^2)}$	0.1	-	-
(4), (5), (6), (7), (8)	Надземный, Надземный, Надземный, Надземный, Надземный	392	Иное описание	355836.82	1191476.03	-	$Mt = \sqrt{(m_s^2 + m_g^2)}$	0.1	-	-
(4), (5), (6), (7), (8)	Надземный, Надземный, Надземный, Надземный, Надземный	393	Иное описание	355835.32	1191469.95	-	$Mt = \sqrt{(m_s^2 + m_g^2)}$	0.1	-	-
(4), (5), (6), (7), (8)	Надземный, Надземный, Надземный, Надземный, Надземный	394	Иное описание	355835.08	1191470.01	-	$Mt = \sqrt{(m_s^2 + m_g^2)}$	0.1	-	-

## Описание местоположения объекта недвижимости

### 1. Описание местоположения здания, сооружения, объекта незавершенного строительства в границах земельного участка

#### 1.1. Сведения о характерных точках контура объекта недвижимости

Система координат: МСК-39, зона 1

Зона № 1

Номер контура	Тип контура	Номера характерных точек контура	Метод определения координат	Координаты, м		R, м	Формулы, примененные для расчета средней квадратической погрешности определения координат характерных точек контура (Mt), м	Средняя квадратическая погрешность определения координат характерных точек контура (Mt), м	Глубина, высота расположения точки, м	
				X	Y				H 1	H 2
1	2	3	4	5	6	7	8	9	10	11
(4), (5), (6), (7), (8)	Надземный, Надземный, Надземный, Надземный, Надземный	395	Иное описание	355833.58	1191463.93	-	$Mt = \sqrt{(m_s^2 + m_g^2)}$	0.1	-	-
(4), (5), (6), (7), (8)	Надземный, Надземный, Надземный, Надземный, Надземный	396	Иное описание	355833.82	1191463.88	-	$Mt = \sqrt{(m_s^2 + m_g^2)}$	0.1	-	-
(4), (5), (6), (7), (8)	Надземный, Надземный, Надземный, Надземный, Надземный	397	Иное описание	355830.68	1191451.14	-	$Mt = \sqrt{(m_s^2 + m_g^2)}$	0.1	-	-
(4), (5), (6), (7), (8)	Надземный, Надземный, Надземный, Надземный, Надземный	398	Иное описание	355830.44	1191451.20	-	$Mt = \sqrt{(m_s^2 + m_g^2)}$	0.1	-	-
(4), (5), (6), (7), (8)	Надземный, Надземный, Надземный, Надземный, Надземный	399	Иное описание	355830.41	1191451.06	-	$Mt = \sqrt{(m_s^2 + m_g^2)}$	0.1	-	-

## Описание местоположения объекта недвижимости

### 1. Описание местоположения здания, сооружения, объекта незавершенного строительства в границах земельного участка

#### 1.1. Сведения о характерных точках контура объекта недвижимости

Система координат: МСК-39, зона 1

Зона № 1

Номер контура	Тип контура	Номера характерных точек контура	Метод определения координат	Координаты, м		R, м	Формулы, примененные для расчета средней квадратической погрешности определения координат характерных точек контура (Mt), м	Средняя квадратическая погрешность определения координат характерных точек контура (Mt), м	Глубина, высота расположения точки, м	
				X	Y				H 1	H 2
1	2	3	4	5	6	7	8	9	10	11
(4), (5), (6), (7), (8)	Надземный, Надземный, Надземный, Надземный, Надземный	400	Иное описание	355830.31	1191450.68	-	$Mt = \sqrt{(m_s^2 + m_g^2)}$	0.1	-	-
(4), (5), (6), (7), (8)	Надземный, Надземный, Надземный, Надземный, Надземный	401	Иное описание	355829.02	1191445.44	-	$Mt = \sqrt{(m_s^2 + m_g^2)}$	0.1	-	-
(4), (5), (6), (7), (8)	Надземный, Надземный, Надземный, Надземный, Надземный	402	Иное описание	355828.94	1191445.13	-	$Mt = \sqrt{(m_s^2 + m_g^2)}$	0.1	-	-
(4), (5), (6), (7), (8)	Надземный, Надземный, Надземный, Надземный, Надземный	403	Иное описание	355829.17	1191445.08	-	$Mt = \sqrt{(m_s^2 + m_g^2)}$	0.1	-	-
(4), (5), (6), (7), (8)	Надземный, Надземный, Надземный, Надземный, Надземный	404	Иное описание	355826.45	1191434.00	-	$Mt = \sqrt{(m_s^2 + m_g^2)}$	0.1	-	-



## Описание местоположения объекта недвижимости

### 1. Описание местоположения здания, сооружения, объекта незавершенного строительства в границах земельного участка

#### 1.1. Сведения о характерных точках контура объекта недвижимости

Система координат: МСК-39, зона 1

Зона № 1

Номер контура	Тип контура	Номера характерных точек контура	Метод определения координат	Координаты, м		R, м	Формулы, примененные для расчета средней квадратической погрешности определения координат характерных точек контура (Mt), м	Средняя квадратическая погрешность определения координат характерных точек контура (Mt), м	Глубина, высота расположения точки, м	
				X	Y				H 1	H 2
1	2	3	4	5	6	7	8	9	10	11
(4), (5), (6), (7), (8)	Надземный, Надземный, Надземный, Надземный, Надземный	405	Иное описание	355826.05	1191432.39	-	$Mt = \sqrt{(m_s^2 + m_g^2)}$	0.1	-	-
(4), (5), (6), (7), (8)	Надземный, Надземный, Надземный, Надземный, Надземный	406	Иное описание	355825.81	1191432.44	-	$Mt = \sqrt{(m_s^2 + m_g^2)}$	0.1	-	-
(4), (5), (6), (7), (8)	Надземный, Надземный, Надземный, Надземный, Надземный	407	Иное описание	355825.75	1191432.19	-	$Mt = \sqrt{(m_s^2 + m_g^2)}$	0.1	-	-
(4), (5), (6), (7), (8)	Надземный, Надземный, Надземный, Надземный, Надземный	408	Иное описание	355824.89	1191428.72	-	$Mt = \sqrt{(m_s^2 + m_g^2)}$	0.1	-	-
(4), (5), (6), (7), (8)	Надземный, Надземный, Надземный, Надземный, Надземный	409	Иное описание	355825.15	1191428.66	-	$Mt = \sqrt{(m_s^2 + m_g^2)}$	0.1	-	-

## Описание местоположения объекта недвижимости

### 1. Описание местоположения здания, сооружения, объекта незавершенного строительства в границах земельного участка

#### 1.1. Сведения о характерных точках контура объекта недвижимости

Система координат: МСК-39, зона 1

Зона № 1

Номер контура	Тип контура	Номера характерных точек контура	Метод определения координат	Координаты, м		R, м	Формулы, примененные для расчета средней квадратической погрешности определения координат характерных точек контура (Mt), м	Средняя квадратическая погрешность определения координат характерных точек контура (Mt), м	Глубина, высота расположения точки, м	
				X	Y				H 1	H 2
1	2	3	4	5	6	7	8	9	10	11
(4), (5), (6), (7), (8)	Надземный, Надземный, Надземный, Надземный, Надземный	410	Иное описание	355824.59	1191426.39	-	$Mt = \sqrt{(m_s^2 + m_g^2)}$	0.1	-	-
(4), (5), (6), (7), (8)	Надземный, Надземный, Надземный, Надземный, Надземный	411	Иное описание	355824.23	1191424.94	-	$Mt = \sqrt{(m_s^2 + m_g^2)}$	0.1	-	-
(4), (5), (6), (7), (8)	Надземный, Надземный, Надземный, Надземный, Надземный	412	Иное описание	355823.57	1191425.10	-	$Mt = \sqrt{(m_s^2 + m_g^2)}$	0.1	-	-
(4), (5), (6), (7), (8)	Надземный, Надземный, Надземный, Надземный, Надземный	413	Иное описание	355823.44	1191424.61	-	$Mt = \sqrt{(m_s^2 + m_g^2)}$	0.1	-	-
(4), (5), (6), (7), (8)	Надземный, Надземный, Надземный, Надземный, Надземный	414	Иное описание	355822.95	1191422.62	-	$Mt = \sqrt{(m_s^2 + m_g^2)}$	0.1	-	-

## Описание местоположения объекта недвижимости

### 1. Описание местоположения здания, сооружения, объекта незавершенного строительства в границах земельного участка

#### 1.1. Сведения о характерных точках контура объекта недвижимости

Система координат: МСК-39, зона 1

Зона № 1

Номер контура	Тип контура	Номера характерных точек контура	Метод определения координат	Координаты, м		R, м	Формулы, примененные для расчета средней квадратической погрешности определения координат характерных точек контура (Mt), м	Средняя квадратическая погрешность определения координат характерных точек контура (Mt), м	Глубина, высота расположения точки, м	
				X	Y				H 1	H 2
1	2	3	4	5	6	7	8	9	10	11
(4), (5), (6), (7), (8)	Надземный, Надземный, Надземный, Надземный, Надземный	415	Иное описание	355823.62	1191422.45	-	$Mt = \sqrt{(m_s^2 + m_g^2)}$	0.1	-	-
(4), (5), (6), (7), (8)	Надземный, Надземный, Надземный, Надземный, Надземный	416	Иное описание	355823.42	1191421.66	-	$Mt = \sqrt{(m_s^2 + m_g^2)}$	0.1	-	-
(4), (5), (6), (7), (8)	Надземный, Надземный, Надземный, Надземный, Надземный	417	Иное описание	355824.26	1191421.45	-	$Mt = \sqrt{(m_s^2 + m_g^2)}$	0.1	-	-
(4), (5), (6), (7), (8)	Надземный, Надземный, Надземный, Надземный, Надземный	418	Иное описание	355824.10	1191420.78	-	$Mt = \sqrt{(m_s^2 + m_g^2)}$	0.1	-	-
(4), (5), (6), (7), (8)	Надземный, Надземный, Надземный, Надземный, Надземный	419	Иное описание	355826.57	1191420.17	-	$Mt = \sqrt{(m_s^2 + m_g^2)}$	0.1	-	-

## Описание местоположения объекта недвижимости

### 1. Описание местоположения здания, сооружения, объекта незавершенного строительства в границах земельного участка

#### 1.1. Сведения о характерных точках контура объекта недвижимости

Система координат: МСК-39, зона 1

Зона № 1

Номер контура	Тип контура	Номера характерных точек контура	Метод определения координат	Координаты, м		R, м	Формулы, примененные для расчета средней квадратической погрешности определения координат характерных точек контура (Mt), м	Средняя квадратическая погрешность определения координат характерных точек контура (Mt), м	Глубина, высота расположения точки, м	
				X	Y				H 1	H 2
1	2	3	4	5	6	7	8	9	10	11
(4), (5), (6), (7), (8)	Надземный, Надземный, Надземный, Надземный, Надземный	420	Иное описание	355826.73	1191420.84	-	$Mt = \sqrt{(m_s^2 + m_g^2)}$	0.1	-	-
(4), (5), (6), (7), (8)	Надземный, Надземный, Надземный, Надземный, Надземный	421	Иное описание	355833.88	1191419.08	-	$Mt = \sqrt{(m_s^2 + m_g^2)}$	0.1	-	-
(4), (5), (6), (7), (8)	Надземный, Надземный, Надземный, Надземный, Надземный	422	Иное описание	355833.83	1191418.87	-	$Mt = \sqrt{(m_s^2 + m_g^2)}$	0.1	-	-
(4), (5), (6), (7), (8)	Надземный, Надземный, Надземный, Надземный, Надземный	423	Иное описание	355839.94	1191417.36	-	$Mt = \sqrt{(m_s^2 + m_g^2)}$	0.1	-	-
(4), (5), (6), (7), (8)	Надземный, Надземный, Надземный, Надземный, Надземный	424	Иное описание	355840.01	1191417.58	-	$Mt = \sqrt{(m_s^2 + m_g^2)}$	0.1	-	-

## Описание местоположения объекта недвижимости

### 1. Описание местоположения здания, сооружения, объекта незавершенного строительства в границах земельного участка

#### 1.1. Сведения о характерных точках контура объекта недвижимости

Система координат: МСК-39, зона 1

Зона № 1

Номер контура	Тип контура	Номера характерных точек контура	Метод определения координат	Координаты, м		R, м	Формулы, примененные для расчета средней квадратической погрешности определения координат характерных точек контура (Mt), м	Средняя квадратическая погрешность определения координат характерных точек контура (Mt), м	Глубина, высота расположения точки, м	
				X	Y				H 1	H 2
1	2	3	4	5	6	7	8	9	10	11
(4), (5), (6), (7), (8)	Надземный, Надземный, Надземный, Надземный, Надземный	425	Иное описание	355841.72	1191417.16	-	$Mt = \sqrt{(m_s^2 + m_g^2)}$	0.1	-	-
(4), (5), (6), (7), (8)	Надземный, Надземный, Надземный, Надземный, Надземный	426	Иное описание	355843.68	1191416.67	-	$Mt = \sqrt{(m_s^2 + m_g^2)}$	0.1	-	-
(4), (5), (6), (7), (8)	Надземный, Надземный, Надземный, Надземный, Надземный	427	Иное описание	355849.42	1191415.28	-	$Mt = \sqrt{(m_s^2 + m_g^2)}$	0.1	-	-
(4), (5), (6), (7), (8)	Надземный, Надземный, Надземный, Надземный, Надземный	428	Иное описание	355849.37	1191415.05	-	$Mt = \sqrt{(m_s^2 + m_g^2)}$	0.1	-	-
(4), (5), (6), (7), (8)	Надземный, Надземный, Надземный, Надземный, Надземный	429	Иное описание	355849.94	1191414.90	-	$Mt = \sqrt{(m_s^2 + m_g^2)}$	0.1	-	-

## Описание местоположения объекта недвижимости

### 1. Описание местоположения здания, сооружения, объекта незавершенного строительства в границах земельного участка

#### 1.1. Сведения о характерных точках контура объекта недвижимости

Система координат: МСК-39, зона 1

Зона № 1

Номер контура	Тип контура	Номера характерных точек контура	Метод определения координат	Координаты, м		R, м	Формулы, примененные для расчета средней квадратической погрешности определения координат характерных точек контура (Mt), м	Средняя квадратическая погрешность определения координат характерных точек контура (Mt), м	Глубина, высота расположения точки, м	
				X	Y				H 1	H 2
1	2	3	4	5	6	7	8	9	10	11
(4), (5), (6), (7), (8)	Надземный, Надземный, Надземный, Надземный, Надземный	430	Иное описание	355849.99	1191415.13	-	$Mt = \sqrt{(m_s^2 + m_g^2)}$	0.1	-	-
(4), (5), (6), (7), (8)	Надземный, Надземный, Надземный, Надземный, Надземный	431	Иное описание	355852.93	1191414.40	-	$Mt = \sqrt{(m_s^2 + m_g^2)}$	0.1	-	-
(4), (5), (6), (7), (8)	Надземный, Надземный, Надземный, Надземный, Надземный	432	Иное описание	355852.87	1191414.16	-	$Mt = \sqrt{(m_s^2 + m_g^2)}$	0.1	-	-
(4), (5), (6), (7), (8)	Надземный, Надземный, Надземный, Надземный, Надземный	433	Иное описание	355858.93	1191412.67	-	$Mt = \sqrt{(m_s^2 + m_g^2)}$	0.1	-	-
(4), (5), (6), (7), (8)	Надземный, Надземный, Надземный, Надземный, Надземный	434	Иное описание	355859.00	1191412.94	-	$Mt = \sqrt{(m_s^2 + m_g^2)}$	0.1	-	-

## Описание местоположения объекта недвижимости

### 1. Описание местоположения здания, сооружения, объекта незавершенного строительства в границах земельного участка

#### 1.1. Сведения о характерных точках контура объекта недвижимости

Система координат: МСК-39, зона 1

Зона № 1

Номер контура	Тип контура	Номера характерных точек контура	Метод определения координат	Координаты, м		R, м	Формулы, примененные для расчета средней квадратической погрешности определения координат характерных точек контура (Mt), м	Средняя квадратическая погрешность определения координат характерных точек контура (Mt), м	Глубина, высота расположения точки, м	
				X	Y				H 1	H 2
1	2	3	4	5	6	7	8	9	10	11
(4), (5), (6), (7), (8)	Надземный, Надземный, Надземный, Надземный, Надземный	330	Иное описание	355865.69	1191411.28	-	$Mt = \sqrt{(m_s^2 + m_g^2)}$	0.1	-	-

## Описание местоположения объекта недвижимости

### 1. Описание местоположения здания, сооружения, объекта незавершенного строительства в границах земельного участка

#### 1.1. Сведения о характерных точках контура объекта недвижимости

Система координат: МСК-39, зона 1

Зона № 1

Номер контура	Тип контура	Номера характерных точек контура	Метод определения координат	Координаты, м		R, м	Формулы, примененные для расчета средней квадратической погрешности определения координат характерных точек контура (Mt), м	Средняя квадратическая погрешность определения координат характерных точек контура (Mt), м	Глубина, высота расположения точки, м	
				X	Y				H 1	H 2
1	2	3	4	5	6	7	8	9	10	11
	(9)									
(9)	Надземный	855	Иное описание	355865.69	1191411.28	-	$Mt = \sqrt{(m_s^2 + m_g^2)}$	0.1	-	-
(9)	Надземный	856	Иное описание	355866.14	1191413.11	-	$Mt = \sqrt{(m_s^2 + m_g^2)}$	0.1	-	-
(9)	Надземный	857	Иное описание	355867.04	1191416.75	-	$Mt = \sqrt{(m_s^2 + m_g^2)}$	0.1	-	-
(9)	Надземный	858	Иное описание	355868.04	1191420.82	-	$Mt = \sqrt{(m_s^2 + m_g^2)}$	0.1	-	-
(9)	Надземный	859	Иное описание	355869.25	1191425.69	-	$Mt = \sqrt{(m_s^2 + m_g^2)}$	0.1	-	-
(9)	Надземный	860	Иное описание	355867.05	1191426.22	-	$Mt = \sqrt{(m_s^2 + m_g^2)}$	0.1	-	-
(9)	Надземный	861	Иное описание	355865.00	1191426.72	-	$Mt = \sqrt{(m_s^2 + m_g^2)}$	0.1	-	-
(9)	Надземный	862	Иное описание	355865.20	1191427.55	-	$Mt = \sqrt{(m_s^2 + m_g^2)}$	0.1	-	-
(9)	Надземный	863	Иное описание	355861.85	1191428.37	-	$Mt = \sqrt{(m_s^2 + m_g^2)}$	0.1	-	-
(9)	Надземный	864	Иное описание	355861.79	1191428.10	-	$Mt = \sqrt{(m_s^2 + m_g^2)}$	0.1	-	-
(9)	Надземный	865	Иное описание	355857.39	1191429.19	-	$Mt = \sqrt{(m_s^2 + m_g^2)}$	0.1	-	-
(9)	Надземный	866	Иное описание	355856.92	1191429.30	-	$Mt = \sqrt{(m_s^2 + m_g^2)}$	0.1	-	-
(9)	Надземный	867	Иное описание	355854.23	1191430.05	-	$Mt = \sqrt{(m_s^2 + m_g^2)}$	0.1	-	-
(9)	Надземный	868	Иное описание	355854.06	1191430.08	-	$Mt = \sqrt{(m_s^2 + m_g^2)}$	0.1	-	-
(9)	Надземный	869	Иное описание	355852.07	1191430.37	-	$Mt = \sqrt{(m_s^2 + m_g^2)}$	0.1	-	-
(9)	Надземный	870	Иное описание	355850.44	1191430.62	-	$Mt = \sqrt{(m_s^2 + m_g^2)}$	0.1	-	-
(9)	Надземный	871	Иное описание	355850.58	1191431.16	-	$Mt = \sqrt{(m_s^2 + m_g^2)}$	0.1	-	-
(9)	Надземный	872	Иное описание	355850.00	1191431.31	-	$Mt = \sqrt{(m_s^2 + m_g^2)}$	0.1	-	-
(9)	Надземный	873	Иное описание	355849.79	1191430.48	-	$Mt = \sqrt{(m_s^2 + m_g^2)}$	0.1	-	-
(9)	Надземный	874	Иное описание	355842.67	1191432.23	-	$Mt = \sqrt{(m_s^2 + m_g^2)}$	0.1	-	-
(9)	Надземный	875	Иное описание	355840.73	1191432.71	-	$Mt = \sqrt{(m_s^2 + m_g^2)}$	0.1	-	-



## Описание местоположения объекта недвижимости

### 1. Описание местоположения здания, сооружения, объекта незавершенного строительства в границах земельного участка

#### 1.1. Сведения о характерных точках контура объекта недвижимости

Система координат: МСК-39, зона 1

Зона № 1

Номер контура	Тип контура	Номера характерных точек контура	Метод определения координат	Координаты, м		R, м	Формулы, примененные для расчета средней квадратической погрешности определения координат характерных точек контура (Mt), м	Средняя квадратическая погрешность определения координат характерных точек контура (Mt), м	Глубина, высота расположения точки, м	
				X	Y				H 1	H 2
1	2	3	4	5	6	7	8	9	10	11
(9)	Надземный	876	Иное описание	355840.98	1191433.71	-	$Mt = \sqrt{(m_s^2 + m_g^2)}$	0.1	-	-
(9)	Надземный	877	Иное описание	355841.28	1191434.95	-	$Mt = \sqrt{(m_s^2 + m_g^2)}$	0.1	-	-
(9)	Надземный	878	Иное описание	355842.00	1191434.76	-	$Mt = \sqrt{(m_s^2 + m_g^2)}$	0.1	-	-
(9)	Надземный	879	Иное описание	355842.58	1191437.05	-	$Mt = \sqrt{(m_s^2 + m_g^2)}$	0.1	-	-
(9)	Надземный	880	Иное описание	355843.00	1191438.79	-	$Mt = \sqrt{(m_s^2 + m_g^2)}$	0.1	-	-
(9)	Надземный	881	Иное описание	355843.83	1191438.59	-	$Mt = \sqrt{(m_s^2 + m_g^2)}$	0.1	-	-
(9)	Надземный	882	Иное описание	355843.88	1191438.80	-	$Mt = \sqrt{(m_s^2 + m_g^2)}$	0.1	-	-
(9)	Надземный	883	Иное описание	355844.32	1191440.55	-	$Mt = \sqrt{(m_s^2 + m_g^2)}$	0.1	-	-
(9)	Надземный	884	Иное описание	355844.56	1191441.54	-	$Mt = \sqrt{(m_s^2 + m_g^2)}$	0.1	-	-
(9)	Надземный	885	Иное описание	355844.65	1191441.92	-	$Mt = \sqrt{(m_s^2 + m_g^2)}$	0.1	-	-
(9)	Надземный	886	Иное описание	355844.40	1191441.99	-	$Mt = \sqrt{(m_s^2 + m_g^2)}$	0.1	-	-
(9)	Надземный	887	Иное описание	355845.53	1191446.59	-	$Mt = \sqrt{(m_s^2 + m_g^2)}$	0.1	-	-
(9)	Надземный	888	Иное описание	355845.64	1191447.05	-	$Mt = \sqrt{(m_s^2 + m_g^2)}$	0.1	-	-
(9)	Надземный	889	Иное описание	355846.42	1191449.93	-	$Mt = \sqrt{(m_s^2 + m_g^2)}$	0.1	-	-
(9)	Надземный	890	Иное описание	355846.69	1191451.86	-	$Mt = \sqrt{(m_s^2 + m_g^2)}$	0.1	-	-
(9)	Надземный	891	Иное описание	355846.92	1191453.52	-	$Mt = \sqrt{(m_s^2 + m_g^2)}$	0.1	-	-
(9)	Надземный	892	Иное описание	355847.48	1191453.38	-	$Mt = \sqrt{(m_s^2 + m_g^2)}$	0.1	-	-
(9)	Надземный	893	Иное описание	355847.62	1191453.97	-	$Mt = \sqrt{(m_s^2 + m_g^2)}$	0.1	-	-
(9)	Надземный	894	Иное описание	355846.80	1191454.19	-	$Mt = \sqrt{(m_s^2 + m_g^2)}$	0.1	-	-
(9)	Надземный	895	Иное описание	355847.21	1191455.85	-	$Mt = \sqrt{(m_s^2 + m_g^2)}$	0.1	-	-
(9)	Надземный	896	Иное описание	355847.66	1191457.66	-	$Mt = \sqrt{(m_s^2 + m_g^2)}$	0.1	-	-
(9)	Надземный	897	Иное описание	355848.48	1191457.46	-	$Mt = \sqrt{(m_s^2 + m_g^2)}$	0.1	-	-
(9)	Надземный	898	Иное описание	355848.52	1191457.60	-	$Mt = \sqrt{(m_s^2 + m_g^2)}$	0.1	-	-

## Описание местоположения объекта недвижимости

### 1. Описание местоположения здания, сооружения, объекта незавершенного строительства в границах земельного участка

#### 1.1. Сведения о характерных точках контура объекта недвижимости

Система координат: МСК-39, зона 1

Зона № 1

Номер контура	Тип контура	Номера характерных точек контура	Метод определения координат	Координаты, м		R, м	Формулы, примененные для расчета средней квадратической погрешности определения координат характерных точек контура (Mt), м	Средняя квадратическая погрешность определения координат характерных точек контура (Mt), м	Глубина, высота расположения точки, м	
				X	Y				H 1	H 2
1	2	3	4	5	6	7	8	9	10	11
(9)	Надземный	899	Иное описание	355849.31	1191460.82	-	$Mt = \sqrt{(m_s^2 + m_g^2)}$	0.1	-	-
(9)	Надземный	900	Иное описание	355849.06	1191460.88	-	$Mt = \sqrt{(m_s^2 + m_g^2)}$	0.1	-	-
(9)	Надземный	901	Иное описание	355850.20	1191465.50	-	$Mt = \sqrt{(m_s^2 + m_g^2)}$	0.1	-	-
(9)	Надземный	902	Иное описание	355850.29	1191465.90	-	$Mt = \sqrt{(m_s^2 + m_g^2)}$	0.1	-	-
(9)	Надземный	903	Иное описание	355851.05	1191468.61	-	$Mt = \sqrt{(m_s^2 + m_g^2)}$	0.1	-	-
(9)	Надземный	904	Иное описание	355851.08	1191468.80	-	$Mt = \sqrt{(m_s^2 + m_g^2)}$	0.1	-	-
(9)	Надземный	905	Иное описание	355851.32	1191470.70	-	$Mt = \sqrt{(m_s^2 + m_g^2)}$	0.1	-	-
(9)	Надземный	906	Иное описание	355851.54	1191472.39	-	$Mt = \sqrt{(m_s^2 + m_g^2)}$	0.1	-	-
(9)	Надземный	907	Иное описание	355852.13	1191472.26	-	$Mt = \sqrt{(m_s^2 + m_g^2)}$	0.1	-	-
(9)	Надземный	908	Иное описание	355852.28	1191472.87	-	$Mt = \sqrt{(m_s^2 + m_g^2)}$	0.1	-	-
(9)	Надземный	909	Иное описание	355836.73	1191476.70	-	$Mt = \sqrt{(m_s^2 + m_g^2)}$	0.1	-	-
(9)	Надземный	910	Иное описание	355836.58	1191476.10	-	$Mt = \sqrt{(m_s^2 + m_g^2)}$	0.1	-	-
(9)	Надземный	911	Иное описание	355836.82	1191476.03	-	$Mt = \sqrt{(m_s^2 + m_g^2)}$	0.1	-	-
(9)	Надземный	912	Иное описание	355835.32	1191469.95	-	$Mt = \sqrt{(m_s^2 + m_g^2)}$	0.1	-	-
(9)	Надземный	913	Иное описание	355835.08	1191470.01	-	$Mt = \sqrt{(m_s^2 + m_g^2)}$	0.1	-	-
(9)	Надземный	914	Иное описание	355833.58	1191463.93	-	$Mt = \sqrt{(m_s^2 + m_g^2)}$	0.1	-	-
(9)	Надземный	915	Иное описание	355833.82	1191463.88	-	$Mt = \sqrt{(m_s^2 + m_g^2)}$	0.1	-	-
(9)	Надземный	916	Иное описание	355830.68	1191451.14	-	$Mt = \sqrt{(m_s^2 + m_g^2)}$	0.1	-	-
(9)	Надземный	917	Иное описание	355830.44	1191451.20	-	$Mt = \sqrt{(m_s^2 + m_g^2)}$	0.1	-	-
(9)	Надземный	918	Иное описание	355830.41	1191451.06	-	$Mt = \sqrt{(m_s^2 + m_g^2)}$	0.1	-	-
(9)	Надземный	919	Иное описание	355830.31	1191450.68	-	$Mt = \sqrt{(m_s^2 + m_g^2)}$	0.1	-	-
(9)	Надземный	920	Иное описание	355829.02	1191445.44	-	$Mt = \sqrt{(m_s^2 + m_g^2)}$	0.1	-	-
(9)	Надземный	921	Иное описание	355828.94	1191445.13	-	$Mt = \sqrt{(m_s^2 + m_g^2)}$	0.1	-	-

## Описание местоположения объекта недвижимости

### 1. Описание местоположения здания, сооружения, объекта незавершенного строительства в границах земельного участка

#### 1.1. Сведения о характерных точках контура объекта недвижимости

Система координат: МСК-39, зона 1

Зона № 1

Номер контура	Тип контура	Номера характерных точек контура	Метод определения координат	Координаты, м		R, м	Формулы, примененные для расчета средней квадратической погрешности определения координат характерных точек контура (Mt), м	Средняя квадратическая погрешность определения координат характерных точек контура (Mt), м	Глубина, высота расположения точки, м	
				X	Y				H 1	H 2
1	2	3	4	5	6	7	8	9	10	11
(9)	Надземный	922	Иное описание	355829.17	1191445.08	-	$Mt = \sqrt{(m_s^2 + m_g^2)}$	0.1	-	-
(9)	Надземный	923	Иное описание	355826.45	1191434.00	-	$Mt = \sqrt{(m_s^2 + m_g^2)}$	0.1	-	-
(9)	Надземный	924	Иное описание	355826.05	1191432.39	-	$Mt = \sqrt{(m_s^2 + m_g^2)}$	0.1	-	-
(9)	Надземный	925	Иное описание	355825.81	1191432.44	-	$Mt = \sqrt{(m_s^2 + m_g^2)}$	0.1	-	-
(9)	Надземный	926	Иное описание	355825.75	1191432.19	-	$Mt = \sqrt{(m_s^2 + m_g^2)}$	0.1	-	-
(9)	Надземный	927	Иное описание	355824.89	1191428.72	-	$Mt = \sqrt{(m_s^2 + m_g^2)}$	0.1	-	-
(9)	Надземный	928	Иное описание	355825.15	1191428.66	-	$Mt = \sqrt{(m_s^2 + m_g^2)}$	0.1	-	-
(9)	Надземный	929	Иное описание	355824.59	1191426.39	-	$Mt = \sqrt{(m_s^2 + m_g^2)}$	0.1	-	-
(9)	Надземный	930	Иное описание	355824.23	1191424.94	-	$Mt = \sqrt{(m_s^2 + m_g^2)}$	0.1	-	-
(9)	Надземный	931	Иное описание	355823.57	1191425.10	-	$Mt = \sqrt{(m_s^2 + m_g^2)}$	0.1	-	-
(9)	Надземный	932	Иное описание	355823.44	1191424.61	-	$Mt = \sqrt{(m_s^2 + m_g^2)}$	0.1	-	-
(9)	Надземный	933	Иное описание	355822.95	1191422.62	-	$Mt = \sqrt{(m_s^2 + m_g^2)}$	0.1	-	-
(9)	Надземный	934	Иное описание	355823.62	1191422.45	-	$Mt = \sqrt{(m_s^2 + m_g^2)}$	0.1	-	-
(9)	Надземный	935	Иное описание	355823.42	1191421.66	-	$Mt = \sqrt{(m_s^2 + m_g^2)}$	0.1	-	-
(9)	Надземный	936	Иное описание	355824.26	1191421.45	-	$Mt = \sqrt{(m_s^2 + m_g^2)}$	0.1	-	-
(9)	Надземный	937	Иное описание	355824.10	1191420.78	-	$Mt = \sqrt{(m_s^2 + m_g^2)}$	0.1	-	-
(9)	Надземный	938	Иное описание	355826.57	1191420.17	-	$Mt = \sqrt{(m_s^2 + m_g^2)}$	0.1	-	-
(9)	Надземный	939	Иное описание	355826.73	1191420.84	-	$Mt = \sqrt{(m_s^2 + m_g^2)}$	0.1	-	-
(9)	Надземный	940	Иное описание	355833.88	1191419.08	-	$Mt = \sqrt{(m_s^2 + m_g^2)}$	0.1	-	-
(9)	Надземный	941	Иное описание	355833.83	1191418.87	-	$Mt = \sqrt{(m_s^2 + m_g^2)}$	0.1	-	-
(9)	Надземный	942	Иное описание	355839.94	1191417.36	-	$Mt = \sqrt{(m_s^2 + m_g^2)}$	0.1	-	-
(9)	Надземный	943	Иное описание	355840.01	1191417.58	-	$Mt = \sqrt{(m_s^2 + m_g^2)}$	0.1	-	-
(9)	Надземный	944	Иное описание	355841.72	1191417.16	-	$Mt = \sqrt{(m_s^2 + m_g^2)}$	0.1	-	-



## Описание местоположения объекта недвижимости

### 2. Описание местоположения машино-места

Обозначение машино-места (номер) -

#### 2.1. Сведения о расстояниях

##### 2.1.1. Сведения о расстояниях от специальных меток до характерных точек границ машино-места

№ п/п специальной метки	№ п/п характерной точки границы машино-места	Расстояние, м
1	2	3
-	-	-

##### 2.1.2. Сведения о расстояниях между характерными точками границ машино-места

№ п/п характерной точки границы машино-места	№ п/п характерной точки границы машино-места	Расстояние, м
1	2	3
-	-	-

#### 2.2. Сведения о координатах специальных меток (при наличии)

№ п/п специальной метки	Координаты, м		Формулы, примененные для расчета средней квадратической погрешности определения координат специальных меток (Mt), м	Средняя квадратическая погрешность определения координат (Mt), м
	X	Y		
1	2	3	4	5
-	-	-	-	-

#### 2.3. Сведения о характерных точках границ помещения, в котором расположено машино-место

Номера характерных точек границ помещения	Координаты, м		Формулы, примененные для расчета средней квадратической погрешности определения координат характерных точек контура (Mt), м	Средняя квадратическая погрешность определения координат характерных точек контура (Mt), м
	X	Y		
1	2	3	4	5
-	-	-	-	-

## Характеристики объекта недвижимости

№ п/п	Наименование характеристики	Значение характеристики
1	2	3
1	Вид объекта недвижимости	Здание
2	Кадастровый номер объекта недвижимости	-
3	Ранее присвоенный государственный учетный номер объекта недвижимости (кадастровый, инвентарный или условный номер)	-
4	Кадастровые номера исходного(ых) объекта(ов) недвижимости (из которого (которых) образован объект недвижимости)	-
5	Номер кадастрового квартала (кадастровых кварталов), в котором (которых) находится объект недвижимости	39:15:132606
5.1	Номера кадастровых округов	-
6	Кадастровые номера иных объектов недвижимости, в границах которых или в которых расположен объект недвижимости	-
6.1	Кадастровый номер земельного участка (земельных участков), в границах которого (которых) расположены здание, сооружение или объект незавершенного строительства	39:15:000000:13501
6.2	Кадастровый номер здания или сооружения, в котором расположено помещение или машино-место	-
6.3	Кадастровый номер квартиры, в которой расположена комната	-
6.4	Кадастровые номера помещений, машино-мест, расположенных в здании, сооружении	-
7	Кадастровый номер единого недвижимого комплекса или предприятия как имущественного комплекса, если объект недвижимости входит в состав таких объектов и (или) право на него (в том числе право аренды) входит в состав предприятия как имущественного комплекса	-
8	Адрес объекта недвижимости	Российская Федерация, 236006, Калининградская область, город Калининград, улица Еловая аллея, дом 5А, корпус 1
	Местоположение объекта недвижимости	-
	Дополнение местоположения объекта недвижимости	-
9	Наименование водного объекта, на котором (в акватории или части акватории которого) расположено гидротехническое сооружение	-
10	Назначение здания, сооружения, помещения, единого недвижимого комплекса	Многоквартирный дом
	Проектируемое назначение объекта незавершенного строительства	-
11	Вид (виды) разрешенного использования здания, сооружения, помещения	-
12	Наименование здания, сооружения, помещения, единого недвижимого комплекса	Многоквартирный жилой дом
13	Количество этажей объекта недвижимости	9
	в том числе подземных	1
14	Материал наружных стен здания	Из прочих материалов

№ п/п	Наименование характеристики	Значение характеристики		
1	2	3		
15	Год ввода объекта недвижимости в эксплуатацию по завершении его строительства	-		
16	Год завершения строительства объекта недвижимости	2022		
17	Век (период) постройки объекта недвижимости	-		
18	Площадь объекта недвижимости (P), м <sup>2</sup> , и средняя квадратическая погрешность ее определения, м <sup>2</sup>	10559.0		
19	Основная(ые) характеристика(и) сооружения и ее (их) значение(я)	Тип	Значение	Единицы измерения
		-	-	-
20	Степень готовности объекта незавершенного строительства, %	-		
21	Основная характеристика объекта незавершенного строительства и ее проектируемое значение	-		
22	Номер, тип этажа, на котором (которых) расположено помещение	-		
23	Номер, тип этажа, на котором расположено машино-место	-		
24	Обозначение (номер) помещения, машино-места на поэтажном плане	-		
25	Вид жилого помещения (квартира, комната (в квартире), если жилое помещение расположено в многоквартирном доме	-		
26	Сведения о том, что помещение предназначено для обслуживания всех остальных помещений и (или) машино-мест в здании, сооружении или помещении относится к общему имуществу в многоквартирном доме	-		
27	Сведения об отнесении помещения к специализированному жилищному фонду или к жилым помещениям наемного дома социального использования или наемного дома коммерческого использования	-		
28	Сведения об объектах недвижимости, входящих в состав единого недвижимого комплекса (включаемых и (или) исключаемых из его состава)	№ п/п	Вид объекта недвижимости	Кадастровый номер
		-	-	-
29	Сведения об объектах недвижимости, входящих в состав сооружения, представляющего собой сложную вещь	№ п/п	Вид объекта недвижимости	Тип и значение основной характеристики
		-	-	-
30	Сведения о включении объекта недвижимости в единый государственный реестр объектов культурного наследия (памятников истории и культуры) народов Российской Федерации	-		
30.1	Регистрационный номер, вид и наименование объекта недвижимости в едином государственном реестре объектов культурного наследия (памятников истории и культуры) народов Российской Федерации либо регистрационный номер учетной карты объекта, представляющего собой историко-культурную ценность, вид и наименование выявленного объекта культурного наследия	-		

№ п/п	Наименование характеристики	Значение характеристики
1	2	3
30.2	Реквизиты решений Правительства Российской Федерации, органов охраны объектов культурного наследия о включении объекта недвижимости в единый государственный реестр объектов культурного наследия (памятников истории и культуры) народов Российской Федерации либо об отнесении объекта недвижимости к выявленным объектам культурного наследия, подлежащим государственной охране	-
30.3	Реквизиты документа, на основании которого установлены требования к сохранению, содержанию и использованию объектов культурного наследия (памятников истории и культуры) народов Российской Федерации, требования к обеспечению доступа к таким объектам либо выявленному объекту культурного наследия	-



## Характеристики всех помещений, машино-мест в здании, сооружении

кадастровый номер здания, сооружения (при наличии)

1. Сведения о помещениях, машино-местах, созданных, образованных или характеристики которых подлежат изменению в связи с реконструкцией здания, сооружения

Обозначение (номер) помещения, машино-места на плане здания, сооружения, плане этажа: 1

Кадастровый номер: -

№ п/п	Наименование характеристики	Значение характеристики
1	2	3
1	Вид объекта недвижимости (помещение, машино-место)	Помещение
2	Ранее присвоенный государственный учетный номер помещения, машино-места (кадастровый, инвентарный или условный номер)	-
3	Кадастровый номер исходного объекта недвижимости (объектов недвижимости)	-
4	Номер, тип этажа (этажей), на котором (которых) расположено помещение	1, Этаж
5	Адрес помещения, машино-места	Российская Федерация, 236006, Калининградская область, город Калининград, улица Еловая аллея, дом 5А, корпус 1, квартира 1
	Местоположение помещения, машино-места	-
	Дополнение местоположения помещения, машино-места	-
6	Площадь помещения, машино-места (Р), м <sup>2</sup>	59.9
7	Назначение помещения	Жилое
8	Вид жилого помещения (квартира, комната (в квартире), если жилое помещение расположено в многоквартирном доме)	Квартира
9	Вид (виды) разрешенного использования помещения	-
10	Наименование помещения	Квартира
11	Кадастровый номер (при наличии) или обозначение на плане этажа (или поэтажном плане) квартиры, в которой расположена комната	-
12	Сведения об отнесении к общему имуществу в многоквартирном доме или к вспомогательным помещениям	-
13	Сведения об отнесении к специализированному жилищному фонду или к жилым помещениям наемного дома социального использования или наемного дома коммерческого использования	-
14	Сведения о включении помещения в единый государственный реестр объектов культурного наследия (памятников истории и культуры) народов Российской Федерации	-

14.1	Регистрационный номер, вид и наименование объекта недвижимости в едином государственном реестре объектов культурного наследия (памятников истории и культуры) народов Российской Федерации либо регистрационный номер учетной карты объекта, представляющего собой историко-культурную ценность, вид и наименование выявленного объекта культурного наследия	-
14.2	Реквизиты решений Правительства Российской Федерации, органов охраны объектов культурного наследия о включении объекта недвижимости в единый государственный реестр объектов культурного наследия (памятников истории и культуры) народов Российской Федерации либо об отнесении объекта недвижимости к выявленным объектам культурного наследия, подлежащим государственной охране	-
14.3	Реквизиты документа, на основании которого установлены требования к сохранению, содержанию и использованию объектов культурного наследия (памятников истории и культуры) народов Российской Федерации, требования к обеспечению доступа к таким объектам либо выявленному объекту культурного наследия	-

Обозначение (номер) помещения, машино-места на плане здания, сооружения, плане этажа: 2

Кадастровый номер: -

№ п/п	Наименование характеристики	Значение характеристики
1	2	3
1	Вид объекта недвижимости (помещение, машино-место)	Помещение
2	Ранее присвоенный государственный учетный номер помещения, машино-места (кадастровый, инвентарный или условный номер)	-
3	Кадастровый номер исходного объекта недвижимости (объектов недвижимости)	-
4	Номер, тип этажа (этажей), на котором (которых) расположено помещение	1, Этаж
5	Адрес помещения, машино-места	Российская Федерация, 236006, Калининградская область, город Калининград, улица Еловая аллея, дом 5А, корпус 1, квартира 2
	Местоположение помещения, машино-места	-
	Дополнение местоположения помещения, машино-места	-
6	Площадь помещения, машино-места (Р), м <sup>2</sup>	35.4
7	Назначение помещения	Жилое
8	Вид жилого помещения (квартира, комната (в квартире), если жилое помещение расположено в многоквартирном доме)	Квартира
9	Вид (виды) разрешенного использования помещения	-
10	Наименование помещения	Квартира
11	Кадастровый номер (при наличии) или обозначение на плане этажа (или поэтажном плане) квартиры, в которой расположена комната	-

12	Сведения об отнесении к общему имуществу в многоквартирном доме или к вспомогательным помещениям	-
13	Сведения об отнесении к специализированному жилищному фонду или к жилым помещениям наемного дома социального использования или наемного дома коммерческого использования	-
14	Сведения о включении помещения в единый государственный реестр объектов культурного наследия (памятников истории и культуры) народов Российской Федерации	-
14.1	Регистрационный номер, вид и наименование объекта недвижимости в едином государственном реестре объектов культурного наследия (памятников истории и культуры) народов Российской Федерации либо регистрационный номер учетной карты объекта, представляющего собой историко-культурную ценность, вид и наименование выявленного объекта культурного наследия	-
14.2	Реквизиты решений Правительства Российской Федерации, органов охраны объектов культурного наследия о включении объекта недвижимости в единый государственный реестр объектов культурного наследия (памятников истории и культуры) народов Российской Федерации либо об отнесении объекта недвижимости к выявленным объектам культурного наследия, подлежащим государственной охране	-
14.3	Реквизиты документа, на основании которого установлены требования к сохранению, содержанию и использованию объектов культурного наследия (памятников истории и культуры) народов Российской Федерации, требования к обеспечению доступа к таким объектам либо выявленному объекту культурного наследия	-
Обозначение (номер) помещения, машино-места на плане здания, сооружения, плане этажа: 3		
Кадастровый номер: -		
№ п/п	Наименование характеристики	Значение характеристики
1	2	3
1	Вид объекта недвижимости (помещение, машино-место)	Помещение
2	Ранее присвоенный государственный учетный номер помещения, машино-места (кадастровый, инвентарный или условный номер)	-
3	Кадастровый номер исходного объекта недвижимости (объектов недвижимости)	-
4	Номер, тип этажа (этажей), на котором (которых) расположено помещение	1, Этаж
5	Адрес помещения, машино-места	Российская Федерация, 236006, Калининградская область, город Калининград, улица Еловая аллея, дом 5А, корпус 1, квартира 3
	Местоположение помещения, машино-места	-
	Дополнение местоположения помещения, машино-места	-
6	Площадь помещения, машино-места (Р), м <sup>2</sup>	35.1

7	Назначение помещения	Жилое
8	Вид жилого помещения (квартира, комната (в квартире), если жилое помещение расположено в многоквартирном доме)	Квартира
9	Вид (виды) разрешенного использования помещения	-
10	Наименование помещения	Квартира
11	Кадастровый номер (при наличии) или обозначение на плане этажа (или поэтажном плане) квартиры, в которой расположена комната	-
12	Сведения об отнесении к общему имуществу в многоквартирном доме или к вспомогательным помещениям	-
13	Сведения об отнесении к специализированному жилищному фонду или к жилым помещениям наемного дома социального использования или наемного дома коммерческого использования	-
14	Сведения о включении помещения в единый государственный реестр объектов культурного наследия (памятников истории и культуры) народов Российской Федерации	-
14.1	Регистрационный номер, вид и наименование объекта недвижимости в едином государственном реестре объектов культурного наследия (памятников истории и культуры) народов Российской Федерации либо регистрационный номер учетной карты объекта, представляющего собой историко-культурную ценность, вид и наименование выявленного объекта культурного наследия	-
14.2	Реквизиты решений Правительства Российской Федерации, органов охраны объектов культурного наследия о включении объекта недвижимости в единый государственный реестр объектов культурного наследия (памятников истории и культуры) народов Российской Федерации либо об отнесении объекта недвижимости к выявленным объектам культурного наследия, подлежащим государственной охране	-
14.3	Реквизиты документа, на основании которого установлены требования к сохранению, содержанию и использованию объектов культурного наследия (памятников истории и культуры) народов Российской Федерации, требования к обеспечению доступа к таким объектам либо выявленному объекту культурного наследия	-
Обозначение (номер) помещения, машино-места на плане здания, сооружения, плане этажа: 4		
Кадастровый номер: -		
№ п/п	Наименование характеристики	Значение характеристики
1	2	3
1	Вид объекта недвижимости (помещение, машино-место)	Помещение
2	Ранее присвоенный государственный учетный номер помещения, машино-места (кадастровый, инвентарный или условный номер)	-
3	Кадастровый номер исходного объекта недвижимости (объектов недвижимости)	-

4	Номер, тип этажа (этажей), на котором (которых) расположено помещение	1, Этаж
5	Адрес помещения, машино-места	Российская Федерация, 236006, Калининградская область, город Калининград, улица Еловая аллея, дом 5А, корпус 1, квартира 4
	Местоположение помещения, машино-места	-
	Дополнение местоположения помещения, машино-места	-
6	Площадь помещения, машино-места (Р), м <sup>2</sup>	60.2
7	Назначение помещения	Жилое
8	Вид жилого помещения (квартира, комната (в квартире), если жилое помещение расположено в многоквартирном доме)	Квартира
9	Вид (виды) разрешенного использования помещения	-
10	Наименование помещения	Квартира
11	Кадастровый номер (при наличии) или обозначение на плане этажа (или поэтажном плане) квартиры, в которой расположена комната	-
12	Сведения об отнесении к общему имуществу в многоквартирном доме или к вспомогательным помещениям	-
13	Сведения об отнесении к специализированному жилищному фонду или к жилым помещениям наемного дома социального использования или наемного дома коммерческого использования	-
14	Сведения о включении помещения в единый государственный реестр объектов культурного наследия (памятников истории и культуры) народов Российской Федерации	-
14.1	Регистрационный номер, вид и наименование объекта недвижимости в едином государственном реестре объектов культурного наследия (памятников истории и культуры) народов Российской Федерации либо регистрационный номер учетной карты объекта, представляющего собой историко-культурную ценность, вид и наименование выявленного объекта культурного наследия	-
14.2	Реквизиты решений Правительства Российской Федерации, органов охраны объектов культурного наследия о включении объекта недвижимости в единый государственный реестр объектов культурного наследия (памятников истории и культуры) народов Российской Федерации либо об отнесении объекта недвижимости к выявленным объектам культурного наследия, подлежащим государственной охране	-
14.3	Реквизиты документа, на основании которого установлены требования к сохранению, содержанию и использованию объектов культурного наследия (памятников истории и культуры) народов Российской Федерации, требования к обеспечению доступа к таким объектам либо выявленному объекту культурного наследия	-

Обозначение (номер) помещения, машино-места на плане здания, сооружения, плане этажа: 5

Кадастровый номер: -

№ п/п	Наименование характеристики	Значение характеристики
1	2	3
1	Вид объекта недвижимости (помещение, машино-место)	Помещение
2	Ранее присвоенный государственный учетный номер помещения, машино-места (кадастровый, инвентарный или условный номер)	-
3	Кадастровый номер исходного объекта недвижимости (объектов недвижимости)	-
4	Номер, тип этажа (этажей), на котором (которых) расположено помещение	2, Этаж
5	Адрес помещения, машино-места	Российская Федерация, 236006, Калининградская область, город Калининград, улица Еловая аллея, дом 5А, корпус 1, квартира 5
	Местоположение помещения, машино-места	-
	Дополнение местоположения помещения, машино-места	-
6	Площадь помещения, машино-места (Р), м <sup>2</sup>	60.0
7	Назначение помещения	Жилое
8	Вид жилого помещения (квартира, комната (в квартире), если жилое помещение расположено в многоквартирном доме	Квартира
9	Вид (виды) разрешенного использования помещения	-
10	Наименование помещения	Квартира
11	Кадастровый номер (при наличии) или обозначение на плане этажа (или поэтажном плане) квартиры, в которой расположена комната	-
12	Сведения об отнесении к общему имуществу в многоквартирном доме или к вспомогательным помещениям	-
13	Сведения об отнесении к специализированному жилищному фонду или к жилым помещениям наемного дома социального использования или наемного дома коммерческого использования	-
14	Сведения о включении помещения в единый государственный реестр объектов культурного наследия (памятников истории и культуры) народов Российской Федерации	-
14.1	Регистрационный номер, вид и наименование объекта недвижимости в едином государственном реестре объектов культурного наследия (памятников истории и культуры) народов Российской Федерации либо регистрационный номер учетной карты объекта, представляющего собой историко-культурную ценность, вид и наименование выявленного объекта культурного наследия	-

14.2	Реквизиты решений Правительства Российской Федерации, органов охраны объектов культурного наследия о включении объекта недвижимости в единый государственный реестр объектов культурного наследия (памятников истории и культуры) народов Российской Федерации либо об отнесении объекта недвижимости к выявленным объектам культурного наследия, подлежащим государственной охране	-
14.3	Реквизиты документа, на основании которого установлены требования к сохранению, содержанию и использованию объектов культурного наследия (памятников истории и культуры) народов Российской Федерации, требования к обеспечению доступа к таким объектам либо выявленному объекту культурного наследия	-
Обозначение (номер) помещения, машино-места на плане здания, сооружения, плане этажа: 6		
Кадастровый номер: -		
№ п/п	Наименование характеристики	Значение характеристики
1	2	3
1	Вид объекта недвижимости (помещение, машино-место)	Помещение
2	Ранее присвоенный государственный учетный номер помещения, машино-места (кадастровый, инвентарный или условный номер)	-
3	Кадастровый номер исходного объекта недвижимости (объектов недвижимости)	-
4	Номер, тип этажа (этажей), на котором (которых) расположено помещение	2, Этаж
5	Адрес помещения, машино-места	Российская Федерация, 236006, Калининградская область, город Калининград, улица Еловая аллея, дом 5А, корпус 1, квартира 6
	Местоположение помещения, машино-места	-
	Дополнение местоположения помещения, машино-места	-
6	Площадь помещения, машино-места (Р), м2	35.4
7	Назначение помещения	Жилое
8	Вид жилого помещения (квартира, комната (в квартире)), если жилое помещение расположено в многоквартирном доме	Квартира
9	Вид (виды) разрешенного использования помещения	-
10	Наименование помещения	Квартира
11	Кадастровый номер (при наличии) или обозначение на плане этажа (или поэтажном плане) квартиры, в которой расположена комната	-
12	Сведения об отнесении к общему имуществу в многоквартирном доме или к вспомогательным помещениям	-
13	Сведения об отнесении к специализированному жилищному фонду или к жилым помещениям наемного дома социального использования или наемного дома коммерческого использования	-

14	Сведения о включении помещения в единый государственный реестр объектов культурного наследия (памятников истории и культуры) народов Российской Федерации	-
14.1	Регистрационный номер, вид и наименование объекта недвижимости в едином государственном реестре объектов культурного наследия (памятников истории и культуры) народов Российской Федерации либо регистрационный номер учетной карты объекта, представляющего собой историко-культурную ценность, вид и наименование выявленного объекта культурного наследия	-
14.2	Реквизиты решений Правительства Российской Федерации, органов охраны объектов культурного наследия о включении объекта недвижимости в единый государственный реестр объектов культурного наследия (памятников истории и культуры) народов Российской Федерации либо об отнесении объекта недвижимости к выявленным объектам культурного наследия, подлежащим государственной охране	-
14.3	Реквизиты документа, на основании которого установлены требования к сохранению, содержанию и использованию объектов культурного наследия (памятников истории и культуры) народов Российской Федерации, требования к обеспечению доступа к таким объектам либо выявленному объекту культурного наследия	-

Обозначение (номер) помещения, машино-места на плане здания, сооружения, плане этажа: 7

Кадастровый номер: -

№ п/п	Наименование характеристики	Значение характеристики
1	2	3
1	Вид объекта недвижимости (помещение, машино-место)	Помещение
2	Ранее присвоенный государственный учетный номер помещения, машино-места (кадастровый, инвентарный или условный номер)	-
3	Кадастровый номер исходного объекта недвижимости (объектов недвижимости)	-
4	Номер, тип этажа (этажей), на котором (которых) расположено помещение	2, Этаж
5	Адрес помещения, машино-места	Российская Федерация, 236006, Калининградская область, город Калининград, улица Еловая аллея, дом 5А, корпус 1, квартира 7
	Местоположение помещения, машино-места	-
	Дополнение местоположения помещения, машино-места	-
6	Площадь помещения, машино-места (Р), м <sup>2</sup>	35.4
7	Назначение помещения	Жилое
8	Вид жилого помещения (квартира, комната (в квартире)), если жилое помещение расположено в многоквартирном доме	Квартира
9	Вид (виды) разрешенного использования помещения	-
10	Наименование помещения	Квартира



11	Кадастровый номер (при наличии) или обозначение на плане этажа (или поэтажном плане) квартиры, в которой расположена комната	-
12	Сведения об отнесении к общему имуществу в многоквартирном доме или к вспомогательным помещениям	-
13	Сведения об отнесении к специализированному жилищному фонду или к жилым помещениям наемного дома социального использования или наемного дома коммерческого использования	-
14	Сведения о включении помещения в единый государственный реестр объектов культурного наследия (памятников истории и культуры) народов Российской Федерации	-
14.1	Регистрационный номер, вид и наименование объекта недвижимости в едином государственном реестре объектов культурного наследия (памятников истории и культуры) народов Российской Федерации либо регистрационный номер учетной карты объекта, представляющего собой историко-культурную ценность, вид и наименование выявленного объекта культурного наследия	-
14.2	Реквизиты решений Правительства Российской Федерации, органов охраны объектов культурного наследия о включении объекта недвижимости в единый государственный реестр объектов культурного наследия (памятников истории и культуры) народов Российской Федерации либо об отнесении объекта недвижимости к выявленным объектам культурного наследия, подлежащим государственной охране	-
14.3	Реквизиты документа, на основании которого установлены требования к сохранению, содержанию и использованию объектов культурного наследия (памятников истории и культуры) народов Российской Федерации, требования к обеспечению доступа к таким объектам либо выявленному объекту культурного наследия	-
Обозначение (номер) помещения, машино-места на плане здания, сооружения, плане этажа: 8		
Кадастровый номер: -		
<b>№ п/п</b>	<b>Наименование характеристики</b>	<b>Значение характеристики</b>
1	2	3
1	Вид объекта недвижимости (помещение, машино-место)	Помещение
2	Ранее присвоенный государственный учетный номер помещения, машино-места (кадастровый, инвентарный или условный номер)	-
3	Кадастровый номер исходного объекта недвижимости (объектов недвижимости)	-
4	Номер, тип этажа (этажей), на котором (которых) расположено помещение	2, Этаж
5	Адрес помещения, машино-места	Российская Федерация, 236006, Калининградская область, город Калининград, улица Еловая аллея, дом 5А, корпус 1, квартира 8
	Местоположение помещения, машино-места	-

5	Дополнение местоположения помещения, машино-места	-
6	Площадь помещения, машино-места (Р), м2	60.2
7	Назначение помещения	Жилое
8	Вид жилого помещения (квартира, комната (в квартире)), если жилое помещение расположено в многоквартирном доме	Квартира
9	Вид (виды) разрешенного использования помещения	-
10	Наименование помещения	Квартира
11	Кадастровый номер (при наличии) или обозначение на плане этажа (или поэтажном плане) квартиры, в которой расположена комната	-
12	Сведения об отнесении к общему имуществу в многоквартирном доме или к вспомогательным помещениям	-
13	Сведения об отнесении к специализированному жилищному фонду или к жилым помещениям наемного дома социального использования или наемного дома коммерческого использования	-
14	Сведения о включении помещения в единый государственный реестр объектов культурного наследия (памятников истории и культуры) народов Российской Федерации	-
14.1	Регистрационный номер, вид и наименование объекта недвижимости в едином государственном реестре объектов культурного наследия (памятников истории и культуры) народов Российской Федерации либо регистрационный номер учетной карты объекта, представляющего собой историко-культурную ценность, вид и наименование выявленного объекта культурного наследия	-
14.2	Реквизиты решений Правительства Российской Федерации, органов охраны объектов культурного наследия о включении объекта недвижимости в единый государственный реестр объектов культурного наследия (памятников истории и культуры) народов Российской Федерации либо об отнесении объекта недвижимости к выявленным объектам культурного наследия, подлежащим государственной охране	-
14.3	Реквизиты документа, на основании которого установлены требования к сохранению, содержанию и использованию объектов культурного наследия (памятников истории и культуры) народов Российской Федерации, требования к обеспечению доступа к таким объектам либо выявленному объекту культурного наследия	-
Обозначение (номер) помещения, машино-места на плане здания, сооружения, плане этажа: 9		
Кадастровый номер: -		
№ п/п	Наименование характеристики	Значение характеристики
1	2	3
1	Вид объекта недвижимости (помещение, машино-место)	Помещение
2	Ранее присвоенный государственный учетный номер помещения, машино-места (кадастровый, инвентарный или условный номер)	-

3	Кадастровый номер исходного объекта недвижимости (объектов недвижимости)	-
4	Номер, тип этажа (этажей), на котором (которых) расположено помещение	3, Этаж
5	Адрес помещения, машино-места	Российская Федерация, 236006, Калининградская область, город Калининград, улица Еловая аллея, дом 5А, корпус 1, квартира 9
	Местоположение помещения, машино-места	-
	Дополнение местоположения помещения, машино-места	-
6	Площадь помещения, машино-места (Р), м <sup>2</sup>	60.1
7	Назначение помещения	Жилое
8	Вид жилого помещения (квартира, комната (в квартире), если жилое помещение расположено в многоквартирном доме)	Квартира
9	Вид (виды) разрешенного использования помещения	-
10	Наименование помещения	Квартира
11	Кадастровый номер (при наличии) или обозначение на плане этажа (или поэтажном плане) квартиры, в которой расположена комната	-
12	Сведения об отнесении к общему имуществу в многоквартирном доме или к вспомогательным помещениям	-
13	Сведения об отнесении к специализированному жилищному фонду или к жилым помещениям наемного дома социального использования или наемного дома коммерческого использования	-
14	Сведения о включении помещения в единый государственный реестр объектов культурного наследия (памятников истории и культуры) народов Российской Федерации	-
14.1	Регистрационный номер, вид и наименование объекта недвижимости в едином государственном реестре объектов культурного наследия (памятников истории и культуры) народов Российской Федерации либо регистрационный номер учетной карты объекта, представляющего собой историко-культурную ценность, вид и наименование выявленного объекта культурного наследия	-
14.2	Реквизиты решений Правительства Российской Федерации, органов охраны объектов культурного наследия о включении объекта недвижимости в единый государственный реестр объектов культурного наследия (памятников истории и культуры) народов Российской Федерации либо об отнесении объекта недвижимости к выявленным объектам культурного наследия, подлежащим государственной охране	-
14.3	Реквизиты документа, на основании которого установлены требования к сохранению, содержанию и использованию объектов культурного наследия (памятников истории и культуры) народов Российской Федерации, требования к обеспечению доступа к таким объектам либо выявленному объекту культурного наследия	-

Обозначение (номер) помещения, машино-места на плане здания, сооружения, плане этажа: 10

Кадастровый номер: -

№ п/п	Наименование характеристики	Значение характеристики
1	2	3
1	Вид объекта недвижимости (помещение, машино-место)	Помещение
2	Ранее присвоенный государственный учетный номер помещения, машино-места (кадастровый, инвентарный или условный номер)	-
3	Кадастровый номер исходного объекта недвижимости (объектов недвижимости)	-
4	Номер, тип этажа (этажей), на котором (которых) расположено помещение	3, Этаж
5	Адрес помещения, машино-места	Российская Федерация, 236006, Калининградская область, город Калининград, улица Еловая аллея, дом 5А, корпус 1, квартира 10
	Местоположение помещения, машино-места	-
	Дополнение местоположения помещения, машино-места	-
6	Площадь помещения, машино-места (Р), м <sup>2</sup>	35.4
7	Назначение помещения	Жилое
8	Вид жилого помещения (квартира, комната (в квартире), если жилое помещение расположено в многоквартирном доме	Квартира
9	Вид (виды) разрешенного использования помещения	-
10	Наименование помещения	Квартира
11	Кадастровый номер (при наличии) или обозначение на плане этажа (или поэтажном плане) квартиры, в которой расположена комната	-
12	Сведения об отнесении к общему имуществу в многоквартирном доме или к вспомогательным помещениям	-
13	Сведения об отнесении к специализированному жилищному фонду или к жилым помещениям наемного дома социального использования или наемного дома коммерческого использования	-
14	Сведения о включении помещения в единый государственный реестр объектов культурного наследия (памятников истории и культуры) народов Российской Федерации	-
14.1	Регистрационный номер, вид и наименование объекта недвижимости в едином государственном реестре объектов культурного наследия (памятников истории и культуры) народов Российской Федерации либо регистрационный номер учетной карты объекта, представляющего собой историко-культурную ценность, вид и наименование выявленного объекта культурного наследия	-

14.2	Реквизиты решений Правительства Российской Федерации, органов охраны объектов культурного наследия о включении объекта недвижимости в единый государственный реестр объектов культурного наследия (памятников истории и культуры) народов Российской Федерации либо об отнесении объекта недвижимости к выявленным объектам культурного наследия, подлежащим государственной охране	-
14.3	Реквизиты документа, на основании которого установлены требования к сохранению, содержанию и использованию объектов культурного наследия (памятников истории и культуры) народов Российской Федерации, требования к обеспечению доступа к таким объектам либо выявленному объекту культурного наследия	-
Обозначение (номер) помещения, машино-места на плане здания, сооружения, плане этажа: 11		
Кадастровый номер: -		
№ п/п	Наименование характеристики	Значение характеристики
1	2	3
1	Вид объекта недвижимости (помещение, машино-место)	Помещение
2	Ранее присвоенный государственный учетный номер помещения, машино-места (кадастровый, инвентарный или условный номер)	-
3	Кадастровый номер исходного объекта недвижимости (объектов недвижимости)	-
4	Номер, тип этажа (этажей), на котором (которых) расположено помещение	3, Этаж
5	Адрес помещения, машино-места	Российская Федерация, 236006, Калининградская область, город Калининград, улица Еловая аллея, дом 5А, корпус 1, квартира 11
	Местоположение помещения, машино-места	-
	Дополнение местоположения помещения, машино-места	-
6	Площадь помещения, машино-места (Р), м2	35.5
7	Назначение помещения	Жилое
8	Вид жилого помещения (квартира, комната (в квартире)), если жилое помещение расположено в многоквартирном доме	Квартира
9	Вид (виды) разрешенного использования помещения	-
10	Наименование помещения	Квартира
11	Кадастровый номер (при наличии) или обозначение на плане этажа (или поэтажном плане) квартиры, в которой расположена комната	-
12	Сведения об отнесении к общему имуществу в многоквартирном доме или к вспомогательным помещениям	-
13	Сведения об отнесении к специализированному жилищному фонду или к жилым помещениям наемного дома социального использования или наемного дома коммерческого использования	-

14	Сведения о включении помещения в единый государственный реестр объектов культурного наследия (памятников истории и культуры) народов Российской Федерации	-
14.1	Регистрационный номер, вид и наименование объекта недвижимости в едином государственном реестре объектов культурного наследия (памятников истории и культуры) народов Российской Федерации либо регистрационный номер учетной карты объекта, представляющего собой историко-культурную ценность, вид и наименование выявленного объекта культурного наследия	-
14.2	Реквизиты решений Правительства Российской Федерации, органов охраны объектов культурного наследия о включении объекта недвижимости в единый государственный реестр объектов культурного наследия (памятников истории и культуры) народов Российской Федерации либо об отнесении объекта недвижимости к выявленным объектам культурного наследия, подлежащим государственной охране	-
14.3	Реквизиты документа, на основании которого установлены требования к сохранению, содержанию и использованию объектов культурного наследия (памятников истории и культуры) народов Российской Федерации, требования к обеспечению доступа к таким объектам либо выявленному объекту культурного наследия	-

Обозначение (номер) помещения, машино-места на плане здания, сооружения, плане этажа: 12

Кадастровый номер: -

№ п/п	Наименование характеристики	Значение характеристики
1	2	3
1	Вид объекта недвижимости (помещение, машино-место)	Помещение
2	Ранее присвоенный государственный учетный номер помещения, машино-места (кадастровый, инвентарный или условный номер)	-
3	Кадастровый номер исходного объекта недвижимости (объектов недвижимости)	-
4	Номер, тип этажа (этажей), на котором (которых) расположено помещение	3, Этаж
5	Адрес помещения, машино-места	Российская Федерация, 236006, Калининградская область, город Калининград, улица Еловая аллея, дом 5А, корпус 1, квартира 12
	Местоположение помещения, машино-места	-
	Дополнение местоположения помещения, машино-места	-
6	Площадь помещения, машино-места (Р), м <sup>2</sup>	60.1
7	Назначение помещения	Жилое
8	Вид жилого помещения (квартира, комната (в квартире), если жилое помещение расположено в многоквартирном доме)	Квартира
9	Вид (виды) разрешенного использования помещения	-
10	Наименование помещения	Квартира

11	Кадастровый номер (при наличии) или обозначение на плане этажа (или поэтажном плане) квартиры, в которой расположена комната	-
12	Сведения об отнесении к общему имуществу в многоквартирном доме или к вспомогательным помещениям	-
13	Сведения об отнесении к специализированному жилищному фонду или к жилым помещениям наемного дома социального использования или наемного дома коммерческого использования	-
14	Сведения о включении помещения в единый государственный реестр объектов культурного наследия (памятников истории и культуры) народов Российской Федерации	-
14.1	Регистрационный номер, вид и наименование объекта недвижимости в едином государственном реестре объектов культурного наследия (памятников истории и культуры) народов Российской Федерации либо регистрационный номер учетной карты объекта, представляющего собой историко-культурную ценность, вид и наименование выявленного объекта культурного наследия	-
14.2	Реквизиты решений Правительства Российской Федерации, органов охраны объектов культурного наследия о включении объекта недвижимости в единый государственный реестр объектов культурного наследия (памятников истории и культуры) народов Российской Федерации либо об отнесении объекта недвижимости к выявленным объектам культурного наследия, подлежащим государственной охране	-
14.3	Реквизиты документа, на основании которого установлены требования к сохранению, содержанию и использованию объектов культурного наследия (памятников истории и культуры) народов Российской Федерации, требования к обеспечению доступа к таким объектам либо выявленному объекту культурного наследия	-
Обозначение (номер) помещения, машино-места на плане здания, сооружения, плане этажа: 13		
Кадастровый номер: -		
<b>№ п/п</b>	<b>Наименование характеристики</b>	<b>Значение характеристики</b>
1	2	3
1	Вид объекта недвижимости (помещение, машино-место)	Помещение
2	Ранее присвоенный государственный учетный номер помещения, машино-места (кадастровый, инвентарный или условный номер)	-
3	Кадастровый номер исходного объекта недвижимости (объектов недвижимости)	-
4	Номер, тип этажа (этажей), на котором (которых) расположено помещение	4, Этаж
5	Адрес помещения, машино-места	Российская Федерация, 236006, Калининградская область, город Калининград, улица Еловая аллея, дом 5А, корпус 1, квартира 13
	Местоположение помещения, машино-места	-

5	Дополнение местоположения помещения, машино-места	-
6	Площадь помещения, машино-места (Р), м2	60.3
7	Назначение помещения	Жилое
8	Вид жилого помещения (квартира, комната (в квартире)), если жилое помещение расположено в многоквартирном доме	Квартира
9	Вид (виды) разрешенного использования помещения	-
10	Наименование помещения	Квартира
11	Кадастровый номер (при наличии) или обозначение на плане этажа (или поэтажном плане) квартиры, в которой расположена комната	-
12	Сведения об отнесении к общему имуществу в многоквартирном доме или к вспомогательным помещениям	-
13	Сведения об отнесении к специализированному жилищному фонду или к жилым помещениям наемного дома социального использования или наемного дома коммерческого использования	-
14	Сведения о включении помещения в единый государственный реестр объектов культурного наследия (памятников истории и культуры) народов Российской Федерации	-
14.1	Регистрационный номер, вид и наименование объекта недвижимости в едином государственном реестре объектов культурного наследия (памятников истории и культуры) народов Российской Федерации либо регистрационный номер учетной карты объекта, представляющего собой историко-культурную ценность, вид и наименование выявленного объекта культурного наследия	-
14.2	Реквизиты решений Правительства Российской Федерации, органов охраны объектов культурного наследия о включении объекта недвижимости в единый государственный реестр объектов культурного наследия (памятников истории и культуры) народов Российской Федерации либо об отнесении объекта недвижимости к выявленным объектам культурного наследия, подлежащим государственной охране	-
14.3	Реквизиты документа, на основании которого установлены требования к сохранению, содержанию и использованию объектов культурного наследия (памятников истории и культуры) народов Российской Федерации, требования к обеспечению доступа к таким объектам либо выявленному объекту культурного наследия	-
Обозначение (номер) помещения, машино-места на плане здания, сооружения, плане этажа: 14		
Кадастровый номер: -		
№ п/п	Наименование характеристики	Значение характеристики
1	2	3
1	Вид объекта недвижимости (помещение, машино-место)	Помещение
2	Ранее присвоенный государственный учетный номер помещения, машино-места (кадастровый, инвентарный или условный номер)	-



3	Кадастровый номер исходного объекта недвижимости (объектов недвижимости)	-
4	Номер, тип этажа (этажей), на котором (которых) расположено помещение	4, Этаж
5	Адрес помещения, машино-места	Российская Федерация, 236006, Калининградская область, город Калининград, улица Еловая аллея, дом 5А, корпус 1, квартира 14
	Местоположение помещения, машино-места	-
	Дополнение местоположения помещения, машино-места	-
6	Площадь помещения, машино-места (Р), м <sup>2</sup>	35.3
7	Назначение помещения	Жилое
8	Вид жилого помещения (квартира, комната (в квартире), если жилое помещение расположено в многоквартирном доме)	Квартира
9	Вид (виды) разрешенного использования помещения	-
10	Наименование помещения	Квартира
11	Кадастровый номер (при наличии) или обозначение на плане этажа (или поэтажном плане) квартиры, в которой расположена комната	-
12	Сведения об отнесении к общему имуществу в многоквартирном доме или к вспомогательным помещениям	-
13	Сведения об отнесении к специализированному жилищному фонду или к жилым помещениям наемного дома социального использования или наемного дома коммерческого использования	-
14	Сведения о включении помещения в единый государственный реестр объектов культурного наследия (памятников истории и культуры) народов Российской Федерации	-
14.1	Регистрационный номер, вид и наименование объекта недвижимости в едином государственном реестре объектов культурного наследия (памятников истории и культуры) народов Российской Федерации либо регистрационный номер учетной карты объекта, представляющего собой историко-культурную ценность, вид и наименование выявленного объекта культурного наследия	-
14.2	Реквизиты решений Правительства Российской Федерации, органов охраны объектов культурного наследия о включении объекта недвижимости в единый государственный реестр объектов культурного наследия (памятников истории и культуры) народов Российской Федерации либо об отнесении объекта недвижимости к выявленным объектам культурного наследия, подлежащим государственной охране	-
14.3	Реквизиты документа, на основании которого установлены требования к сохранению, содержанию и использованию объектов культурного наследия (памятников истории и культуры) народов Российской Федерации, требования к обеспечению доступа к таким объектам либо выявленному объекту культурного наследия	-

Обозначение (номер) помещения, машино-места на плане здания, сооружения, плане этажа: 15

Кадастровый номер: -

№ п/п	Наименование характеристики	Значение характеристики
1	2	3
1	Вид объекта недвижимости (помещение, машино-место)	Помещение
2	Ранее присвоенный государственный учетный номер помещения, машино-места (кадастровый, инвентарный или условный номер)	-
3	Кадастровый номер исходного объекта недвижимости (объектов недвижимости)	-
4	Номер, тип этажа (этажей), на котором (которых) расположено помещение	4, Этаж
5	Адрес помещения, машино-места	Российская Федерация, 236006, Калининградская область, город Калининград, улица Еловая аллея, дом 5А, корпус 1, квартира 15
	Местоположение помещения, машино-места	-
	Дополнение местоположения помещения, машино-места	-
6	Площадь помещения, машино-места (Р), м <sup>2</sup>	35.3
7	Назначение помещения	Жилое
8	Вид жилого помещения (квартира, комната (в квартире), если жилое помещение расположено в многоквартирном доме	Квартира
9	Вид (виды) разрешенного использования помещения	-
10	Наименование помещения	Квартира
11	Кадастровый номер (при наличии) или обозначение на плане этажа (или поэтажном плане) квартиры, в которой расположена комната	-
12	Сведения об отнесении к общему имуществу в многоквартирном доме или к вспомогательным помещениям	-
13	Сведения об отнесении к специализированному жилищному фонду или к жилым помещениям наемного дома социального использования или наемного дома коммерческого использования	-
14	Сведения о включении помещения в единый государственный реестр объектов культурного наследия (памятников истории и культуры) народов Российской Федерации	-
14.1	Регистрационный номер, вид и наименование объекта недвижимости в едином государственном реестре объектов культурного наследия (памятников истории и культуры) народов Российской Федерации либо регистрационный номер учетной карты объекта, представляющего собой историко-культурную ценность, вид и наименование выявленного объекта культурного наследия	-

14.2	Реквизиты решений Правительства Российской Федерации, органов охраны объектов культурного наследия о включении объекта недвижимости в единый государственный реестр объектов культурного наследия (памятников истории и культуры) народов Российской Федерации либо об отнесении объекта недвижимости к выявленным объектам культурного наследия, подлежащим государственной охране	-
14.3	Реквизиты документа, на основании которого установлены требования к сохранению, содержанию и использованию объектов культурного наследия (памятников истории и культуры) народов Российской Федерации, требования к обеспечению доступа к таким объектам либо выявленному объекту культурного наследия	-

Обозначение (номер) помещения, машино-места на плане здания, сооружения, плане этажа: 16

Кадастровый номер: -

№ п/п	Наименование характеристики	Значение характеристики
1	2	3
1	Вид объекта недвижимости (помещение, машино-место)	Помещение
2	Ранее присвоенный государственный учетный номер помещения, машино-места (кадастровый, инвентарный или условный номер)	-
3	Кадастровый номер исходного объекта недвижимости (объектов недвижимости)	-
4	Номер, тип этажа (этажей), на котором (которых) расположено помещение	4, Этаж
5	Адрес помещения, машино-места	Российская Федерация, 236006, Калининградская область, город Калининград, улица Еловая аллея, дом 5А, корпус 1, квартира 16
	Местоположение помещения, машино-места	-
	Дополнение местоположения помещения, машино-места	-
6	Площадь помещения, машино-места (Р), м <sup>2</sup>	60.0
7	Назначение помещения	Жилое
8	Вид жилого помещения (квартира, комната (в квартире)), если жилое помещение расположено в многоквартирном доме	Квартира
9	Вид (виды) разрешенного использования помещения	-
10	Наименование помещения	Квартира
11	Кадастровый номер (при наличии) или обозначение на плане этажа (или поэтажном плане) квартиры, в которой расположена комната	-
12	Сведения об отнесении к общему имуществу в многоквартирном доме или к вспомогательным помещениям	-
13	Сведения об отнесении к специализированному жилищному фонду или к жилым помещениям наемного дома социального использования или наемного дома коммерческого использования	-

14	Сведения о включении помещения в единый государственный реестр объектов культурного наследия (памятников истории и культуры) народов Российской Федерации	-
14.1	Регистрационный номер, вид и наименование объекта недвижимости в едином государственном реестре объектов культурного наследия (памятников истории и культуры) народов Российской Федерации либо регистрационный номер учетной карты объекта, представляющего собой историко-культурную ценность, вид и наименование выявленного объекта культурного наследия	-
14.2	Реквизиты решений Правительства Российской Федерации, органов охраны объектов культурного наследия о включении объекта недвижимости в единый государственный реестр объектов культурного наследия (памятников истории и культуры) народов Российской Федерации либо об отнесении объекта недвижимости к выявленным объектам культурного наследия, подлежащим государственной охране	-
14.3	Реквизиты документа, на основании которого установлены требования к сохранению, содержанию и использованию объектов культурного наследия (памятников истории и культуры) народов Российской Федерации, требования к обеспечению доступа к таким объектам либо выявленному объекту культурного наследия	-

Обозначение (номер) помещения, машино-места на плане здания, сооружения, плане этажа: 17

Кадастровый номер: -

№ п/п	Наименование характеристики	Значение характеристики
1	2	3
1	Вид объекта недвижимости (помещение, машино-место)	Помещение
2	Ранее присвоенный государственный учетный номер помещения, машино-места (кадастровый, инвентарный или условный номер)	-
3	Кадастровый номер исходного объекта недвижимости (объектов недвижимости)	-
4	Номер, тип этажа (этажей), на котором (которых) расположено помещение	5, Этаж
5	Адрес помещения, машино-места	Российская Федерация, 236006, Калининградская область, город Калининград, улица Еловая аллея, дом 5А, корпус 1, квартира 17
	Местоположение помещения, машино-места	-
	Дополнение местоположения помещения, машино-места	-
6	Площадь помещения, машино-места (Р), м <sup>2</sup>	59.9
7	Назначение помещения	Жилое
8	Вид жилого помещения (квартира, комната (в квартире), если жилое помещение расположено в многоквартирном доме)	Квартира
9	Вид (виды) разрешенного использования помещения	-
10	Наименование помещения	Квартира

11	Кадастровый номер (при наличии) или обозначение на плане этажа (или поэтажном плане) квартиры, в которой расположена комната	-
12	Сведения об отнесении к общему имуществу в многоквартирном доме или к вспомогательным помещениям	-
13	Сведения об отнесении к специализированному жилищному фонду или к жилым помещениям наемного дома социального использования или наемного дома коммерческого использования	-
14	Сведения о включении помещения в единый государственный реестр объектов культурного наследия (памятников истории и культуры) народов Российской Федерации	-
14.1	Регистрационный номер, вид и наименование объекта недвижимости в едином государственном реестре объектов культурного наследия (памятников истории и культуры) народов Российской Федерации либо регистрационный номер учетной карты объекта, представляющего собой историко-культурную ценность, вид и наименование выявленного объекта культурного наследия	-
14.2	Реквизиты решений Правительства Российской Федерации, органов охраны объектов культурного наследия о включении объекта недвижимости в единый государственный реестр объектов культурного наследия (памятников истории и культуры) народов Российской Федерации либо об отнесении объекта недвижимости к выявленным объектам культурного наследия, подлежащим государственной охране	-
14.3	Реквизиты документа, на основании которого установлены требования к сохранению, содержанию и использованию объектов культурного наследия (памятников истории и культуры) народов Российской Федерации, требования к обеспечению доступа к таким объектам либо выявленному объекту культурного наследия	-
Обозначение (номер) помещения, машино-места на плане здания, сооружения, плане этажа: 18		
Кадастровый номер: -		
<b>№ п/п</b>	<b>Наименование характеристики</b>	<b>Значение характеристики</b>
1	2	3
1	Вид объекта недвижимости (помещение, машино-место)	Помещение
2	Ранее присвоенный государственный учетный номер помещения, машино-места (кадастровый, инвентарный или условный номер)	-
3	Кадастровый номер исходного объекта недвижимости (объектов недвижимости)	-
4	Номер, тип этажа (этажей), на котором (которых) расположено помещение	5, Этаж
5	Адрес помещения, машино-места	Российская Федерация, 236006, Калининградская область, город Калининград, улица Еловая аллея, дом 5А, корпус 1, квартира 18
	Местоположение помещения, машино-места	-

5	Дополнение местоположения помещения, машино-места	-
6	Площадь помещения, машино-места (Р), м2	35.1
7	Назначение помещения	Жилое
8	Вид жилого помещения (квартира, комната (в квартире)), если жилое помещение расположено в многоквартирном доме	Квартира
9	Вид (виды) разрешенного использования помещения	-
10	Наименование помещения	Квартира
11	Кадастровый номер (при наличии) или обозначение на плане этажа (или поэтажном плане) квартиры, в которой расположена комната	-
12	Сведения об отнесении к общему имуществу в многоквартирном доме или к вспомогательным помещениям	-
13	Сведения об отнесении к специализированному жилищному фонду или к жилым помещениям наемного дома социального использования или наемного дома коммерческого использования	-
14	Сведения о включении помещения в единый государственный реестр объектов культурного наследия (памятников истории и культуры) народов Российской Федерации	-
14.1	Регистрационный номер, вид и наименование объекта недвижимости в едином государственном реестре объектов культурного наследия (памятников истории и культуры) народов Российской Федерации либо регистрационный номер учетной карты объекта, представляющего собой историко-культурную ценность, вид и наименование выявленного объекта культурного наследия	-
14.2	Реквизиты решений Правительства Российской Федерации, органов охраны объектов культурного наследия о включении объекта недвижимости в единый государственный реестр объектов культурного наследия (памятников истории и культуры) народов Российской Федерации либо об отнесении объекта недвижимости к выявленным объектам культурного наследия, подлежащим государственной охране	-
14.3	Реквизиты документа, на основании которого установлены требования к сохранению, содержанию и использованию объектов культурного наследия (памятников истории и культуры) народов Российской Федерации, требования к обеспечению доступа к таким объектам либо выявленному объекту культурного наследия	-
Обозначение (номер) помещения, машино-места на плане здания, сооружения, плане этажа: 19		
Кадастровый номер: -		
№ п/п	Наименование характеристики	Значение характеристики
1	2	3
1	Вид объекта недвижимости (помещение, машино-место)	Помещение
2	Ранее присвоенный государственный учетный номер помещения, машино-места (кадастровый, инвентарный или условный номер)	-

3	Кадастровый номер исходного объекта недвижимости (объектов недвижимости)	-
4	Номер, тип этажа (этажей), на котором (которых) расположено помещение	5, Этаж
5	Адрес помещения, машино-места	Российская Федерация, 236006, Калининградская область, город Калининград, улица Еловая аллея, дом 5А, корпус 1, квартира 19
	Местоположение помещения, машино-места	-
	Дополнение местоположения помещения, машино-места	-
6	Площадь помещения, машино-места (Р), м <sup>2</sup>	35.2
7	Назначение помещения	Жилое
8	Вид жилого помещения (квартира, комната (в квартире), если жилое помещение расположено в многоквартирном доме)	Квартира
9	Вид (виды) разрешенного использования помещения	-
10	Наименование помещения	Квартира
11	Кадастровый номер (при наличии) или обозначение на плане этажа (или поэтажном плане) квартиры, в которой расположена комната	-
12	Сведения об отнесении к общему имуществу в многоквартирном доме или к вспомогательным помещениям	-
13	Сведения об отнесении к специализированному жилищному фонду или к жилым помещениям наемного дома социального использования или наемного дома коммерческого использования	-
14	Сведения о включении помещения в единый государственный реестр объектов культурного наследия (памятников истории и культуры) народов Российской Федерации	-
14.1	Регистрационный номер, вид и наименование объекта недвижимости в едином государственном реестре объектов культурного наследия (памятников истории и культуры) народов Российской Федерации либо регистрационный номер учетной карты объекта, представляющего собой историко-культурную ценность, вид и наименование выявленного объекта культурного наследия	-
14.2	Реквизиты решений Правительства Российской Федерации, органов охраны объектов культурного наследия о включении объекта недвижимости в единый государственный реестр объектов культурного наследия (памятников истории и культуры) народов Российской Федерации либо об отнесении объекта недвижимости к выявленным объектам культурного наследия, подлежащим государственной охране	-
14.3	Реквизиты документа, на основании которого установлены требования к сохранению, содержанию и использованию объектов культурного наследия (памятников истории и культуры) народов Российской Федерации, требования к обеспечению доступа к таким объектам либо выявленному объекту культурного наследия	-

Обозначение (номер) помещения, машино-места на плане здания, сооружения, плане этажа: 20

Кадастровый номер: -

№ п/п	Наименование характеристики	Значение характеристики
1	2	3
1	Вид объекта недвижимости (помещение, машино-место)	Помещение
2	Ранее присвоенный государственный учетный номер помещения, машино-места (кадастровый, инвентарный или условный номер)	-
3	Кадастровый номер исходного объекта недвижимости (объектов недвижимости)	-
4	Номер, тип этажа (этажей), на котором (которых) расположено помещение	5, Этаж
5	Адрес помещения, машино-места	Российская Федерация, 236006, Калининградская область, город Калининград, улица Еловая аллея, дом 5А, корпус 1, квартира 20
	Местоположение помещения, машино-места	-
	Дополнение местоположения помещения, машино-места	-
6	Площадь помещения, машино-места (Р), м <sup>2</sup>	59.9
7	Назначение помещения	Жилое
8	Вид жилого помещения (квартира, комната (в квартире), если жилое помещение расположено в многоквартирном доме)	Квартира
9	Вид (виды) разрешенного использования помещения	-
10	Наименование помещения	Квартира
11	Кадастровый номер (при наличии) или обозначение на плане этажа (или поэтажном плане) квартиры, в которой расположена комната	-
12	Сведения об отнесении к общему имуществу в многоквартирном доме или к вспомогательным помещениям	-
13	Сведения об отнесении к специализированному жилищному фонду или к жилым помещениям наемного дома социального использования или наемного дома коммерческого использования	-
14	Сведения о включении помещения в единый государственный реестр объектов культурного наследия (памятников истории и культуры) народов Российской Федерации	-
14.1	Регистрационный номер, вид и наименование объекта недвижимости в едином государственном реестре объектов культурного наследия (памятников истории и культуры) народов Российской Федерации либо регистрационный номер учетной карты объекта, представляющего собой историко-культурную ценность, вид и наименование выявленного объекта культурного наследия	-



14.2	Реквизиты решений Правительства Российской Федерации, органов охраны объектов культурного наследия о включении объекта недвижимости в единый государственный реестр объектов культурного наследия (памятников истории и культуры) народов Российской Федерации либо об отнесении объекта недвижимости к выявленным объектам культурного наследия, подлежащим государственной охране	-
14.3	Реквизиты документа, на основании которого установлены требования к сохранению, содержанию и использованию объектов культурного наследия (памятников истории и культуры) народов Российской Федерации, требования к обеспечению доступа к таким объектам либо выявленному объекту культурного наследия	-
Обозначение (номер) помещения, машино-места на плане здания, сооружения, плане этажа: 21		
Кадастровый номер: -		
№ п/п	Наименование характеристики	Значение характеристики
1	2	3
1	Вид объекта недвижимости (помещение, машино-место)	Помещение
2	Ранее присвоенный государственный учетный номер помещения, машино-места (кадастровый, инвентарный или условный номер)	-
3	Кадастровый номер исходного объекта недвижимости (объектов недвижимости)	-
4	Номер, тип этажа (этажей), на котором (которых) расположено помещение	6, Этаж
5	Адрес помещения, машино-места	Российская Федерация, 236006, Калининградская область, город Калининград, улица Еловая аллея, дом 5А, корпус 1, квартира 21
	Местоположение помещения, машино-места	-
	Дополнение местоположения помещения, машино-места	-
6	Площадь помещения, машино-места (Р), м2	60.2
7	Назначение помещения	Жилое
8	Вид жилого помещения (квартира, комната (в квартире)), если жилое помещение расположено в многоквартирном доме	Квартира
9	Вид (виды) разрешенного использования помещения	-
10	Наименование помещения	Квартира
11	Кадастровый номер (при наличии) или обозначение на плане этажа (или поэтажном плане) квартиры, в которой расположена комната	-
12	Сведения об отнесении к общему имуществу в многоквартирном доме или к вспомогательным помещениям	-
13	Сведения об отнесении к специализированному жилищному фонду или к жилым помещениям наемного дома социального использования или наемного дома коммерческого использования	-

14	Сведения о включении помещения в единый государственный реестр объектов культурного наследия (памятников истории и культуры) народов Российской Федерации	-
14.1	Регистрационный номер, вид и наименование объекта недвижимости в едином государственном реестре объектов культурного наследия (памятников истории и культуры) народов Российской Федерации либо регистрационный номер учетной карты объекта, представляющего собой историко-культурную ценность, вид и наименование выявленного объекта культурного наследия	-
14.2	Реквизиты решений Правительства Российской Федерации, органов охраны объектов культурного наследия о включении объекта недвижимости в единый государственный реестр объектов культурного наследия (памятников истории и культуры) народов Российской Федерации либо об отнесении объекта недвижимости к выявленным объектам культурного наследия, подлежащим государственной охране	-
14.3	Реквизиты документа, на основании которого установлены требования к сохранению, содержанию и использованию объектов культурного наследия (памятников истории и культуры) народов Российской Федерации, требования к обеспечению доступа к таким объектам либо выявленному объекту культурного наследия	-

Обозначение (номер) помещения, машино-места на плане здания, сооружения, плане этажа: 22

Кадастровый номер: -

№ п/п	Наименование характеристики	Значение характеристики
1	2	3
1	Вид объекта недвижимости (помещение, машино-место)	Помещение
2	Ранее присвоенный государственный учетный номер помещения, машино-места (кадастровый, инвентарный или условный номер)	-
3	Кадастровый номер исходного объекта недвижимости (объектов недвижимости)	-
4	Номер, тип этажа (этажей), на котором (которых) расположено помещение	6, Этаж
5	Адрес помещения, машино-места	Российская Федерация, 236006, Калининградская область, город Калининград, улица Еловая аллея, дом 5А, корпус 1, квартира 22
	Местоположение помещения, машино-места	-
	Дополнение местоположения помещения, машино-места	-
6	Площадь помещения, машино-места (Р), м <sup>2</sup>	35.3
7	Назначение помещения	Жилое
8	Вид жилого помещения (квартира, комната (в квартире)), если жилое помещение расположено в многоквартирном доме	Квартира
9	Вид (виды) разрешенного использования помещения	-
10	Наименование помещения	Квартира

11	Кадастровый номер (при наличии) или обозначение на плане этажа (или поэтажном плане) квартиры, в которой расположена комната	-
12	Сведения об отнесении к общему имуществу в многоквартирном доме или к вспомогательным помещениям	-
13	Сведения об отнесении к специализированному жилищному фонду или к жилым помещениям наемного дома социального использования или наемного дома коммерческого использования	-
14	Сведения о включении помещения в единый государственный реестр объектов культурного наследия (памятников истории и культуры) народов Российской Федерации	-
14.1	Регистрационный номер, вид и наименование объекта недвижимости в едином государственном реестре объектов культурного наследия (памятников истории и культуры) народов Российской Федерации либо регистрационный номер учетной карты объекта, представляющего собой историко-культурную ценность, вид и наименование выявленного объекта культурного наследия	-
14.2	Реквизиты решений Правительства Российской Федерации, органов охраны объектов культурного наследия о включении объекта недвижимости в единый государственный реестр объектов культурного наследия (памятников истории и культуры) народов Российской Федерации либо об отнесении объекта недвижимости к выявленным объектам культурного наследия, подлежащим государственной охране	-
14.3	Реквизиты документа, на основании которого установлены требования к сохранению, содержанию и использованию объектов культурного наследия (памятников истории и культуры) народов Российской Федерации, требования к обеспечению доступа к таким объектам либо выявленному объекту культурного наследия	-
Обозначение (номер) помещения, машино-места на плане здания, сооружения, плане этажа: 23		
Кадастровый номер: -		
<b>№ п/п</b>	<b>Наименование характеристики</b>	<b>Значение характеристики</b>
1	2	3
1	Вид объекта недвижимости (помещение, машино-место)	Помещение
2	Ранее присвоенный государственный учетный номер помещения, машино-места (кадастровый, инвентарный или условный номер)	-
3	Кадастровый номер исходного объекта недвижимости (объектов недвижимости)	-
4	Номер, тип этажа (этажей), на котором (которых) расположено помещение	6, Этаж
5	Адрес помещения, машино-места	Российская Федерация, 236006, Калининградская область, город Калининград, улица Еловая аллея, дом 5А, корпус 1, квартира 23
	Местоположение помещения, машино-места	-

5	Дополнение местоположения помещения, машино-места	-
6	Площадь помещения, машино-места (Р), м <sup>2</sup>	35.3
7	Назначение помещения	Жилое
8	Вид жилого помещения (квартира, комната (в квартире)), если жилое помещение расположено в многоквартирном доме	Квартира
9	Вид (виды) разрешенного использования помещения	-
10	Наименование помещения	Квартира
11	Кадастровый номер (при наличии) или обозначение на плане этажа (или поэтажном плане) квартиры, в которой расположена комната	-
12	Сведения об отнесении к общему имуществу в многоквартирном доме или к вспомогательным помещениям	-
13	Сведения об отнесении к специализированному жилищному фонду или к жилым помещениям наемного дома социального использования или наемного дома коммерческого использования	-
14	Сведения о включении помещения в единый государственный реестр объектов культурного наследия (памятников истории и культуры) народов Российской Федерации	-
14.1	Регистрационный номер, вид и наименование объекта недвижимости в едином государственном реестре объектов культурного наследия (памятников истории и культуры) народов Российской Федерации либо регистрационный номер учетной карты объекта, представляющего собой историко-культурную ценность, вид и наименование выявленного объекта культурного наследия	-
14.2	Реквизиты решений Правительства Российской Федерации, органов охраны объектов культурного наследия о включении объекта недвижимости в единый государственный реестр объектов культурного наследия (памятников истории и культуры) народов Российской Федерации либо об отнесении объекта недвижимости к выявленным объектам культурного наследия, подлежащим государственной охране	-
14.3	Реквизиты документа, на основании которого установлены требования к сохранению, содержанию и использованию объектов культурного наследия (памятников истории и культуры) народов Российской Федерации, требования к обеспечению доступа к таким объектам либо выявленному объекту культурного наследия	-
Обозначение (номер) помещения, машино-места на плане здания, сооружения, плане этажа: 24		
Кадастровый номер: -		
№ п/п	Наименование характеристики	Значение характеристики
1	2	3
1	Вид объекта недвижимости (помещение, машино-место)	Помещение
2	Ранее присвоенный государственный учетный номер помещения, машино-места (кадастровый, инвентарный или условный номер)	-

3	Кадастровый номер исходного объекта недвижимости (объектов недвижимости)	-
4	Номер, тип этажа (этажей), на котором (которых) расположено помещение	6, Этаж
5	Адрес помещения, машино-места	Российская Федерация, 236006, Калининградская область, город Калининград, улица Еловая аллея, дом 5А, корпус 1, квартира 24
	Местоположение помещения, машино-места	-
	Дополнение местоположения помещения, машино-места	-
6	Площадь помещения, машино-места (Р), м <sup>2</sup>	60.3
7	Назначение помещения	Жилое
8	Вид жилого помещения (квартира, комната (в квартире), если жилое помещение расположено в многоквартирном доме)	Квартира
9	Вид (виды) разрешенного использования помещения	-
10	Наименование помещения	Квартира
11	Кадастровый номер (при наличии) или обозначение на плане этажа (или поэтажном плане) квартиры, в которой расположена комната	-
12	Сведения об отнесении к общему имуществу в многоквартирном доме или к вспомогательным помещениям	-
13	Сведения об отнесении к специализированному жилищному фонду или к жилым помещениям наемного дома социального использования или наемного дома коммерческого использования	-
14	Сведения о включении помещения в единый государственный реестр объектов культурного наследия (памятников истории и культуры) народов Российской Федерации	-
14.1	Регистрационный номер, вид и наименование объекта недвижимости в едином государственном реестре объектов культурного наследия (памятников истории и культуры) народов Российской Федерации либо регистрационный номер учетной карты объекта, представляющего собой историко-культурную ценность, вид и наименование выявленного объекта культурного наследия	-
14.2	Реквизиты решений Правительства Российской Федерации, органов охраны объектов культурного наследия о включении объекта недвижимости в единый государственный реестр объектов культурного наследия (памятников истории и культуры) народов Российской Федерации либо об отнесении объекта недвижимости к выявленным объектам культурного наследия, подлежащим государственной охране	-
14.3	Реквизиты документа, на основании которого установлены требования к сохранению, содержанию и использованию объектов культурного наследия (памятников истории и культуры) народов Российской Федерации, требования к обеспечению доступа к таким объектам либо выявленному объекту культурного наследия	-

Обозначение (номер) помещения, машино-места на плане здания, сооружения, плане этажа: 25

Кадастровый номер: -

№ п/п	Наименование характеристики	Значение характеристики
1	2	3
1	Вид объекта недвижимости (помещение, машино-место)	Помещение
2	Ранее присвоенный государственный учетный номер помещения, машино-места (кадастровый, инвентарный или условный номер)	-
3	Кадастровый номер исходного объекта недвижимости (объектов недвижимости)	-
4	Номер, тип этажа (этажей), на котором (которых) расположено помещение	7, Этаж
5	Адрес помещения, машино-места	Российская Федерация, 236006, Калининградская область, город Калининград, улица Еловая аллея, дом 5А, корпус 1, квартира 25
	Местоположение помещения, машино-места	-
	Дополнение местоположения помещения, машино-места	-
6	Площадь помещения, машино-места (Р), м <sup>2</sup>	60.0
7	Назначение помещения	Жилое
8	Вид жилого помещения (квартира, комната (в квартире), если жилое помещение расположено в многоквартирном доме)	Квартира
9	Вид (виды) разрешенного использования помещения	-
10	Наименование помещения	Квартира
11	Кадастровый номер (при наличии) или обозначение на плане этажа (или поэтажном плане) квартиры, в которой расположена комната	-
12	Сведения об отнесении к общему имуществу в многоквартирном доме или к вспомогательным помещениям	-
13	Сведения об отнесении к специализированному жилищному фонду или к жилым помещениям наемного дома социального использования или наемного дома коммерческого использования	-
14	Сведения о включении помещения в единый государственный реестр объектов культурного наследия (памятников истории и культуры) народов Российской Федерации	-
14.1	Регистрационный номер, вид и наименование объекта недвижимости в едином государственном реестре объектов культурного наследия (памятников истории и культуры) народов Российской Федерации либо регистрационный номер учетной карты объекта, представляющего собой историко-культурную ценность, вид и наименование выявленного объекта культурного наследия	-

14.2	Реквизиты решений Правительства Российской Федерации, органов охраны объектов культурного наследия о включении объекта недвижимости в единый государственный реестр объектов культурного наследия (памятников истории и культуры) народов Российской Федерации либо об отнесении объекта недвижимости к выявленным объектам культурного наследия, подлежащим государственной охране	-
14.3	Реквизиты документа, на основании которого установлены требования к сохранению, содержанию и использованию объектов культурного наследия (памятников истории и культуры) народов Российской Федерации, требования к обеспечению доступа к таким объектам либо выявленному объекту культурного наследия	-

Обозначение (номер) помещения, машино-места на плане здания, сооружения, плане этажа: 26

Кадастровый номер: -

№ п/п	Наименование характеристики	Значение характеристики
1	2	3
1	Вид объекта недвижимости (помещение, машино-место)	Помещение
2	Ранее присвоенный государственный учетный номер помещения, машино-места (кадастровый, инвентарный или условный номер)	-
3	Кадастровый номер исходного объекта недвижимости (объектов недвижимости)	-
4	Номер, тип этажа (этажей), на котором (которых) расположено помещение	7, Этаж
5	Адрес помещения, машино-места	Российская Федерация, 236006, Калининградская область, город Калининград, улица Еловая аллея, дом 5А, корпус 1, квартира 26
	Местоположение помещения, машино-места	-
	Дополнение местоположения помещения, машино-места	-
6	Площадь помещения, машино-места (Р), м <sup>2</sup>	35.2
7	Назначение помещения	Жилое
8	Вид жилого помещения (квартира, комната (в квартире)), если жилое помещение расположено в многоквартирном доме	Квартира
9	Вид (виды) разрешенного использования помещения	-
10	Наименование помещения	Квартира
11	Кадастровый номер (при наличии) или обозначение на плане этажа (или поэтажном плане) квартиры, в которой расположена комната	-
12	Сведения об отнесении к общему имуществу в многоквартирном доме или к вспомогательным помещениям	-
13	Сведения об отнесении к специализированному жилищному фонду или к жилым помещениям наемного дома социального использования или наемного дома коммерческого использования	-

14	Сведения о включении помещения в единый государственный реестр объектов культурного наследия (памятников истории и культуры) народов Российской Федерации	-
14.1	Регистрационный номер, вид и наименование объекта недвижимости в едином государственном реестре объектов культурного наследия (памятников истории и культуры) народов Российской Федерации либо регистрационный номер учетной карты объекта, представляющего собой историко-культурную ценность, вид и наименование выявленного объекта культурного наследия	-
14.2	Реквизиты решений Правительства Российской Федерации, органов охраны объектов культурного наследия о включении объекта недвижимости в единый государственный реестр объектов культурного наследия (памятников истории и культуры) народов Российской Федерации либо об отнесении объекта недвижимости к выявленным объектам культурного наследия, подлежащим государственной охране	-
14.3	Реквизиты документа, на основании которого установлены требования к сохранению, содержанию и использованию объектов культурного наследия (памятников истории и культуры) народов Российской Федерации, требования к обеспечению доступа к таким объектам либо выявленному объекту культурного наследия	-

Обозначение (номер) помещения, машино-места на плане здания, сооружения, плане этажа: 27

Кадастровый номер: -

№ п/п	Наименование характеристики	Значение характеристики
1	2	3
1	Вид объекта недвижимости (помещение, машино-место)	Помещение
2	Ранее присвоенный государственный учетный номер помещения, машино-места (кадастровый, инвентарный или условный номер)	-
3	Кадастровый номер исходного объекта недвижимости (объектов недвижимости)	-
4	Номер, тип этажа (этажей), на котором (которых) расположено помещение	7, Этаж
5	Адрес помещения, машино-места	Российская Федерация, 236006, Калининградская область, город Калининград, улица Еловая аллея, дом 5А, корпус 1, квартира 27
	Местоположение помещения, машино-места	-
	Дополнение местоположения помещения, машино-места	-
6	Площадь помещения, машино-места (Р), м <sup>2</sup>	35.3
7	Назначение помещения	Жилое
8	Вид жилого помещения (квартира, комната (в квартире), если жилое помещение расположено в многоквартирном доме)	Квартира
9	Вид (виды) разрешенного использования помещения	-
10	Наименование помещения	Квартира



11	Кадастровый номер (при наличии) или обозначение на плане этажа (или поэтажном плане) квартиры, в которой расположена комната	-
12	Сведения об отнесении к общему имуществу в многоквартирном доме или к вспомогательным помещениям	-
13	Сведения об отнесении к специализированному жилищному фонду или к жилым помещениям наемного дома социального использования или наемного дома коммерческого использования	-
14	Сведения о включении помещения в единый государственный реестр объектов культурного наследия (памятников истории и культуры) народов Российской Федерации	-
14.1	Регистрационный номер, вид и наименование объекта недвижимости в едином государственном реестре объектов культурного наследия (памятников истории и культуры) народов Российской Федерации либо регистрационный номер учетной карты объекта, представляющего собой историко-культурную ценность, вид и наименование выявленного объекта культурного наследия	-
14.2	Реквизиты решений Правительства Российской Федерации, органов охраны объектов культурного наследия о включении объекта недвижимости в единый государственный реестр объектов культурного наследия (памятников истории и культуры) народов Российской Федерации либо об отнесении объекта недвижимости к выявленным объектам культурного наследия, подлежащим государственной охране	-
14.3	Реквизиты документа, на основании которого установлены требования к сохранению, содержанию и использованию объектов культурного наследия (памятников истории и культуры) народов Российской Федерации, требования к обеспечению доступа к таким объектам либо выявленному объекту культурного наследия	-
Обозначение (номер) помещения, машино-места на плане здания, сооружения, плане этажа: 28		
Кадастровый номер: -		
<b>№ п/п</b>	<b>Наименование характеристики</b>	<b>Значение характеристики</b>
1	2	3
1	Вид объекта недвижимости (помещение, машино-место)	Помещение
2	Ранее присвоенный государственный учетный номер помещения, машино-места (кадастровый, инвентарный или условный номер)	-
3	Кадастровый номер исходного объекта недвижимости (объектов недвижимости)	-
4	Номер, тип этажа (этажей), на котором (которых) расположено помещение	7, Этаж
5	Адрес помещения, машино-места	Российская Федерация, 236006, Калининградская область, город Калининград, улица Еловая аллея, дом 5А, корпус 1, квартира 28
	Местоположение помещения, машино-места	-

5	Дополнение местоположения помещения, машино-места	-
6	Площадь помещения, машино-места (Р), м2	59.9
7	Назначение помещения	Жилое
8	Вид жилого помещения (квартира, комната (в квартире)), если жилое помещение расположено в многоквартирном доме	Квартира
9	Вид (виды) разрешенного использования помещения	-
10	Наименование помещения	Квартира
11	Кадастровый номер (при наличии) или обозначение на плане этажа (или поэтажном плане) квартиры, в которой расположена комната	-
12	Сведения об отнесении к общему имуществу в многоквартирном доме или к вспомогательным помещениям	-
13	Сведения об отнесении к специализированному жилищному фонду или к жилым помещениям наемного дома социального использования или наемного дома коммерческого использования	-
14	Сведения о включении помещения в единый государственный реестр объектов культурного наследия (памятников истории и культуры) народов Российской Федерации	-
14.1	Регистрационный номер, вид и наименование объекта недвижимости в едином государственном реестре объектов культурного наследия (памятников истории и культуры) народов Российской Федерации либо регистрационный номер учетной карты объекта, представляющего собой историко-культурную ценность, вид и наименование выявленного объекта культурного наследия	-
14.2	Реквизиты решений Правительства Российской Федерации, органов охраны объектов культурного наследия о включении объекта недвижимости в единый государственный реестр объектов культурного наследия (памятников истории и культуры) народов Российской Федерации либо об отнесении объекта недвижимости к выявленным объектам культурного наследия, подлежащим государственной охране	-
14.3	Реквизиты документа, на основании которого установлены требования к сохранению, содержанию и использованию объектов культурного наследия (памятников истории и культуры) народов Российской Федерации, требования к обеспечению доступа к таким объектам либо выявленному объекту культурного наследия	-
Обозначение (номер) помещения, машино-места на плане здания, сооружения, плане этажа: 29		
Кадастровый номер: -		
№ п/п	Наименование характеристики	Значение характеристики
1	2	3
1	Вид объекта недвижимости (помещение, машино-место)	Помещение
2	Ранее присвоенный государственный учетный номер помещения, машино-места (кадастровый, инвентарный или условный номер)	-

3	Кадастровый номер исходного объекта недвижимости (объектов недвижимости)	-
4	Номер, тип этажа (этажей), на котором (которых) расположено помещение	8, Этаж
5	Адрес помещения, машино-места	Российская Федерация, 236006, Калининградская область, город Калининград, улица Еловая аллея, дом 5А, корпус 1, квартира 29
	Местоположение помещения, машино-места	-
	Дополнение местоположения помещения, машино-места	-
6	Площадь помещения, машино-места (Р), м <sup>2</sup>	60.2
7	Назначение помещения	Жилое
8	Вид жилого помещения (квартира, комната (в квартире), если жилое помещение расположено в многоквартирном доме)	Квартира
9	Вид (виды) разрешенного использования помещения	-
10	Наименование помещения	Квартира
11	Кадастровый номер (при наличии) или обозначение на плане этажа (или поэтажном плане) квартиры, в которой расположена комната	-
12	Сведения об отнесении к общему имуществу в многоквартирном доме или к вспомогательным помещениям	-
13	Сведения об отнесении к специализированному жилищному фонду или к жилым помещениям наемного дома социального использования или наемного дома коммерческого использования	-
14	Сведения о включении помещения в единый государственный реестр объектов культурного наследия (памятников истории и культуры) народов Российской Федерации	-
14.1	Регистрационный номер, вид и наименование объекта недвижимости в едином государственном реестре объектов культурного наследия (памятников истории и культуры) народов Российской Федерации либо регистрационный номер учетной карты объекта, представляющего собой историко-культурную ценность, вид и наименование выявленного объекта культурного наследия	-
14.2	Реквизиты решений Правительства Российской Федерации, органов охраны объектов культурного наследия о включении объекта недвижимости в единый государственный реестр объектов культурного наследия (памятников истории и культуры) народов Российской Федерации либо об отнесении объекта недвижимости к выявленным объектам культурного наследия, подлежащим государственной охране	-
14.3	Реквизиты документа, на основании которого установлены требования к сохранению, содержанию и использованию объектов культурного наследия (памятников истории и культуры) народов Российской Федерации, требования к обеспечению доступа к таким объектам либо выявленному объекту культурного наследия	-

Обозначение (номер) помещения, машино-места на плане здания, сооружения, плане этажа: 30

Кадастровый номер: -

№ п/п	Наименование характеристики	Значение характеристики
1	2	3
1	Вид объекта недвижимости (помещение, машино-место)	Помещение
2	Ранее присвоенный государственный учетный номер помещения, машино-места (кадастровый, инвентарный или условный номер)	-
3	Кадастровый номер исходного объекта недвижимости (объектов недвижимости)	-
4	Номер, тип этажа (этажей), на котором (которых) расположено помещение	8, Этаж
5	Адрес помещения, машино-места	Российская Федерация, 236006, Калининградская область, город Калининград, улица Еловая аллея, дом 5А, корпус 1, квартира 30
	Местоположение помещения, машино-места	-
	Дополнение местоположения помещения, машино-места	-
6	Площадь помещения, машино-места (Р), м <sup>2</sup>	35.2
7	Назначение помещения	Жилое
8	Вид жилого помещения (квартира, комната (в квартире), если жилое помещение расположено в многоквартирном доме	Квартира
9	Вид (виды) разрешенного использования помещения	-
10	Наименование помещения	Квартира
11	Кадастровый номер (при наличии) или обозначение на плане этажа (или поэтажном плане) квартиры, в которой расположена комната	-
12	Сведения об отнесении к общему имуществу в многоквартирном доме или к вспомогательным помещениям	-
13	Сведения об отнесении к специализированному жилищному фонду или к жилым помещениям наемного дома социального использования или наемного дома коммерческого использования	-
14	Сведения о включении помещения в единый государственный реестр объектов культурного наследия (памятников истории и культуры) народов Российской Федерации	-
14.1	Регистрационный номер, вид и наименование объекта недвижимости в едином государственном реестре объектов культурного наследия (памятников истории и культуры) народов Российской Федерации либо регистрационный номер учетной карты объекта, представляющего собой историко-культурную ценность, вид и наименование выявленного объекта культурного наследия	-

14.2	Реквизиты решений Правительства Российской Федерации, органов охраны объектов культурного наследия о включении объекта недвижимости в единый государственный реестр объектов культурного наследия (памятников истории и культуры) народов Российской Федерации либо об отнесении объекта недвижимости к выявленным объектам культурного наследия, подлежащим государственной охране	-
14.3	Реквизиты документа, на основании которого установлены требования к сохранению, содержанию и использованию объектов культурного наследия (памятников истории и культуры) народов Российской Федерации, требования к обеспечению доступа к таким объектам либо выявленному объекту культурного наследия	-
Обозначение (номер) помещения, машино-места на плане здания, сооружения, плане этажа: 31		
Кадастровый номер: -		
№ п/п	Наименование характеристики	Значение характеристики
1	2	3
1	Вид объекта недвижимости (помещение, машино-место)	Помещение
2	Ранее присвоенный государственный учетный номер помещения, машино-места (кадастровый, инвентарный или условный номер)	-
3	Кадастровый номер исходного объекта недвижимости (объектов недвижимости)	-
4	Номер, тип этажа (этажей), на котором (которых) расположено помещение	8, Этаж
5	Адрес помещения, машино-места	Российская Федерация, 236006, Калининградская область, город Калининград, улица Еловая аллея, дом 5А, корпус 1, квартира 31
	Местоположение помещения, машино-места	-
	Дополнение местоположения помещения, машино-места	-
6	Площадь помещения, машино-места (Р), м2	35.3
7	Назначение помещения	Жилое
8	Вид жилого помещения (квартира, комната (в квартире)), если жилое помещение расположено в многоквартирном доме	Квартира
9	Вид (виды) разрешенного использования помещения	-
10	Наименование помещения	Квартира
11	Кадастровый номер (при наличии) или обозначение на плане этажа (или поэтажном плане) квартиры, в которой расположена комната	-
12	Сведения об отнесении к общему имуществу в многоквартирном доме или к вспомогательным помещениям	-
13	Сведения об отнесении к специализированному жилищному фонду или к жилым помещениям наемного дома социального использования или наемного дома коммерческого использования	-

14	Сведения о включении помещения в единый государственный реестр объектов культурного наследия (памятников истории и культуры) народов Российской Федерации	-
14.1	Регистрационный номер, вид и наименование объекта недвижимости в едином государственном реестре объектов культурного наследия (памятников истории и культуры) народов Российской Федерации либо регистрационный номер учетной карты объекта, представляющего собой историко-культурную ценность, вид и наименование выявленного объекта культурного наследия	-
14.2	Реквизиты решений Правительства Российской Федерации, органов охраны объектов культурного наследия о включении объекта недвижимости в единый государственный реестр объектов культурного наследия (памятников истории и культуры) народов Российской Федерации либо об отнесении объекта недвижимости к выявленным объектам культурного наследия, подлежащим государственной охране	-
14.3	Реквизиты документа, на основании которого установлены требования к сохранению, содержанию и использованию объектов культурного наследия (памятников истории и культуры) народов Российской Федерации, требования к обеспечению доступа к таким объектам либо выявленному объекту культурного наследия	-

Обозначение (номер) помещения, машино-места на плане здания, сооружения, плане этажа: 32

Кадастровый номер: -

№ п/п	Наименование характеристики	Значение характеристики
1	2	3
1	Вид объекта недвижимости (помещение, машино-место)	Помещение
2	Ранее присвоенный государственный учетный номер помещения, машино-места (кадастровый, инвентарный или условный номер)	-
3	Кадастровый номер исходного объекта недвижимости (объектов недвижимости)	-
4	Номер, тип этажа (этажей), на котором (которых) расположено помещение	8, Этаж
5	Адрес помещения, машино-места	Российская Федерация, 236006, Калининградская область, город Калининград, улица Еловая аллея, дом 5А, корпус 1, квартира 32
	Местоположение помещения, машино-места	-
	Дополнение местоположения помещения, машино-места	-
6	Площадь помещения, машино-места (Р), м <sup>2</sup>	59.9
7	Назначение помещения	Жилое
8	Вид жилого помещения (квартира, комната (в квартире), если жилое помещение расположено в многоквартирном доме)	Квартира
9	Вид (виды) разрешенного использования помещения	-
10	Наименование помещения	Квартира

11	Кадастровый номер (при наличии) или обозначение на плане этажа (или поэтажном плане) квартиры, в которой расположена комната	-
12	Сведения об отнесении к общему имуществу в многоквартирном доме или к вспомогательным помещениям	-
13	Сведения об отнесении к специализированному жилищному фонду или к жилым помещениям наемного дома социального использования или наемного дома коммерческого использования	-
14	Сведения о включении помещения в единый государственный реестр объектов культурного наследия (памятников истории и культуры) народов Российской Федерации	-
14.1	Регистрационный номер, вид и наименование объекта недвижимости в едином государственном реестре объектов культурного наследия (памятников истории и культуры) народов Российской Федерации либо регистрационный номер учетной карты объекта, представляющего собой историко-культурную ценность, вид и наименование выявленного объекта культурного наследия	-
14.2	Реквизиты решений Правительства Российской Федерации, органов охраны объектов культурного наследия о включении объекта недвижимости в единый государственный реестр объектов культурного наследия (памятников истории и культуры) народов Российской Федерации либо об отнесении объекта недвижимости к выявленным объектам культурного наследия, подлежащим государственной охране	-
14.3	Реквизиты документа, на основании которого установлены требования к сохранению, содержанию и использованию объектов культурного наследия (памятников истории и культуры) народов Российской Федерации, требования к обеспечению доступа к таким объектам либо выявленному объекту культурного наследия	-
Обозначение (номер) помещения, машино-места на плане здания, сооружения, плане этажа: 33		
Кадастровый номер: -		
<b>№ п/п</b>	<b>Наименование характеристики</b>	<b>Значение характеристики</b>
1	2	3
1	Вид объекта недвижимости (помещение, машино-место)	Помещение
2	Ранее присвоенный государственный учетный номер помещения, машино-места (кадастровый, инвентарный или условный номер)	-
3	Кадастровый номер исходного объекта недвижимости (объектов недвижимости)	-
4	Номер, тип этажа (этажей), на котором (которых) расположено помещение	1, Этаж
5	Адрес помещения, машино-места	Российская Федерация, 236006, Калининградская область, город Калининград, улица Еловая аллея, дом 5А, корпус 1, квартира 33
	Местоположение помещения, машино-места	-

5	Дополнение местоположения помещения, машино-места	-
6	Площадь помещения, машино-места (Р), м2	60.2
7	Назначение помещения	Жилое
8	Вид жилого помещения (квартира, комната (в квартире)), если жилое помещение расположено в многоквартирном доме	Квартира
9	Вид (виды) разрешенного использования помещения	-
10	Наименование помещения	Квартира
11	Кадастровый номер (при наличии) или обозначение на плане этажа (или поэтажном плане) квартиры, в которой расположена комната	-
12	Сведения об отнесении к общему имуществу в многоквартирном доме или к вспомогательным помещениям	-
13	Сведения об отнесении к специализированному жилищному фонду или к жилым помещениям наемного дома социального использования или наемного дома коммерческого использования	-
14	Сведения о включении помещения в единый государственный реестр объектов культурного наследия (памятников истории и культуры) народов Российской Федерации	-
14.1	Регистрационный номер, вид и наименование объекта недвижимости в едином государственном реестре объектов культурного наследия (памятников истории и культуры) народов Российской Федерации либо регистрационный номер учетной карты объекта, представляющего собой историко-культурную ценность, вид и наименование выявленного объекта культурного наследия	-
14.2	Реквизиты решений Правительства Российской Федерации, органов охраны объектов культурного наследия о включении объекта недвижимости в единый государственный реестр объектов культурного наследия (памятников истории и культуры) народов Российской Федерации либо об отнесении объекта недвижимости к выявленным объектам культурного наследия, подлежащим государственной охране	-
14.3	Реквизиты документа, на основании которого установлены требования к сохранению, содержанию и использованию объектов культурного наследия (памятников истории и культуры) народов Российской Федерации, требования к обеспечению доступа к таким объектам либо выявленному объекту культурного наследия	-
Обозначение (номер) помещения, машино-места на плане здания, сооружения, плане этажа: 34		
Кадастровый номер: -		
№ п/п	Наименование характеристики	Значение характеристики
1	2	3
1	Вид объекта недвижимости (помещение, машино-место)	Помещение
2	Ранее присвоенный государственный учетный номер помещения, машино-места (кадастровый, инвентарный или условный номер)	-



3	Кадастровый номер исходного объекта недвижимости (объектов недвижимости)	-
4	Номер, тип этажа (этажей), на котором (которых) расположено помещение	1, Этаж
5	Адрес помещения, машино-места	Российская Федерация, 236006, Калининградская область, город Калининград, улица Еловая аллея, дом 5А, корпус 1, квартира 34
	Местоположение помещения, машино-места	-
	Дополнение местоположения помещения, машино-места	-
6	Площадь помещения, машино-места (Р), м <sup>2</sup>	35.4
7	Назначение помещения	Жилое
8	Вид жилого помещения (квартира, комната (в квартире), если жилое помещение расположено в многоквартирном доме)	Квартира
9	Вид (виды) разрешенного использования помещения	-
10	Наименование помещения	Квартира
11	Кадастровый номер (при наличии) или обозначение на плане этажа (или поэтажном плане) квартиры, в которой расположена комната	-
12	Сведения об отнесении к общему имуществу в многоквартирном доме или к вспомогательным помещениям	-
13	Сведения об отнесении к специализированному жилищному фонду или к жилым помещениям наемного дома социального использования или наемного дома коммерческого использования	-
14	Сведения о включении помещения в единый государственный реестр объектов культурного наследия (памятников истории и культуры) народов Российской Федерации	-
14.1	Регистрационный номер, вид и наименование объекта недвижимости в едином государственном реестре объектов культурного наследия (памятников истории и культуры) народов Российской Федерации либо регистрационный номер учетной карты объекта, представляющего собой историко-культурную ценность, вид и наименование выявленного объекта культурного наследия	-
14.2	Реквизиты решений Правительства Российской Федерации, органов охраны объектов культурного наследия о включении объекта недвижимости в единый государственный реестр объектов культурного наследия (памятников истории и культуры) народов Российской Федерации либо об отнесении объекта недвижимости к выявленным объектам культурного наследия, подлежащим государственной охране	-
14.3	Реквизиты документа, на основании которого установлены требования к сохранению, содержанию и использованию объектов культурного наследия (памятников истории и культуры) народов Российской Федерации, требования к обеспечению доступа к таким объектам либо выявленному объекту культурного наследия	-

Обозначение (номер) помещения, машино-места на плане здания, сооружения, плане этажа: 35

Кадастровый номер: -

№ п/п	Наименование характеристики	Значение характеристики
1	2	3
1	Вид объекта недвижимости (помещение, машино-место)	Помещение
2	Ранее присвоенный государственный учетный номер помещения, машино-места (кадастровый, инвентарный или условный номер)	-
3	Кадастровый номер исходного объекта недвижимости (объектов недвижимости)	-
4	Номер, тип этажа (этажей), на котором (которых) расположено помещение	1, Этаж
5	Адрес помещения, машино-места	Российская Федерация, 236006, Калининградская область, город Калининград, улица Еловая аллея, дом 5А, корпус 1, квартира 35
	Местоположение помещения, машино-места	-
	Дополнение местоположения помещения, машино-места	-
6	Площадь помещения, машино-места (Р), м <sup>2</sup>	35.2
7	Назначение помещения	Жилое
8	Вид жилого помещения (квартира, комната (в квартире), если жилое помещение расположено в многоквартирном доме)	Квартира
9	Вид (виды) разрешенного использования помещения	-
10	Наименование помещения	Квартира
11	Кадастровый номер (при наличии) или обозначение на плане этажа (или поэтажном плане) квартиры, в которой расположена комната	-
12	Сведения об отнесении к общему имуществу в многоквартирном доме или к вспомогательным помещениям	-
13	Сведения об отнесении к специализированному жилищному фонду или к жилым помещениям наемного дома социального использования или наемного дома коммерческого использования	-
14	Сведения о включении помещения в единый государственный реестр объектов культурного наследия (памятников истории и культуры) народов Российской Федерации	-
14.1	Регистрационный номер, вид и наименование объекта недвижимости в едином государственном реестре объектов культурного наследия (памятников истории и культуры) народов Российской Федерации либо регистрационный номер учетной карты объекта, представляющего собой историко-культурную ценность, вид и наименование выявленного объекта культурного наследия	-

14.2	Реквизиты решений Правительства Российской Федерации, органов охраны объектов культурного наследия о включении объекта недвижимости в единый государственный реестр объектов культурного наследия (памятников истории и культуры) народов Российской Федерации либо об отнесении объекта недвижимости к выявленным объектам культурного наследия, подлежащим государственной охране	-
14.3	Реквизиты документа, на основании которого установлены требования к сохранению, содержанию и использованию объектов культурного наследия (памятников истории и культуры) народов Российской Федерации, требования к обеспечению доступа к таким объектам либо выявленному объекту культурного наследия	-
Обозначение (номер) помещения, машино-места на плане здания, сооружения, плане этажа: 36		
Кадастровый номер: -		
№ п/п	Наименование характеристики	Значение характеристики
1	2	3
1	Вид объекта недвижимости (помещение, машино-место)	Помещение
2	Ранее присвоенный государственный учетный номер помещения, машино-места (кадастровый, инвентарный или условный номер)	-
3	Кадастровый номер исходного объекта недвижимости (объектов недвижимости)	-
4	Номер, тип этажа (этажей), на котором (которых) расположено помещение	1, Этаж
5	Адрес помещения, машино-места	Российская Федерация, 236006, Калининградская область, город Калининград, улица Еловая аллея, дом 5А, корпус 1, квартира 36
	Местоположение помещения, машино-места	-
	Дополнение местоположения помещения, машино-места	-
6	Площадь помещения, машино-места (Р), м2	60.5
7	Назначение помещения	Жилое
8	Вид жилого помещения (квартира, комната (в квартире)), если жилое помещение расположено в многоквартирном доме	Квартира
9	Вид (виды) разрешенного использования помещения	-
10	Наименование помещения	Квартира
11	Кадастровый номер (при наличии) или обозначение на плане этажа (или поэтажном плане) квартиры, в которой расположена комната	-
12	Сведения об отнесении к общему имуществу в многоквартирном доме или к вспомогательным помещениям	-
13	Сведения об отнесении к специализированному жилищному фонду или к жилым помещениям наемного дома социального использования или наемного дома коммерческого использования	-

14	Сведения о включении помещения в единый государственный реестр объектов культурного наследия (памятников истории и культуры) народов Российской Федерации	-
14.1	Регистрационный номер, вид и наименование объекта недвижимости в едином государственном реестре объектов культурного наследия (памятников истории и культуры) народов Российской Федерации либо регистрационный номер учетной карты объекта, представляющего собой историко-культурную ценность, вид и наименование выявленного объекта культурного наследия	-
14.2	Реквизиты решений Правительства Российской Федерации, органов охраны объектов культурного наследия о включении объекта недвижимости в единый государственный реестр объектов культурного наследия (памятников истории и культуры) народов Российской Федерации либо об отнесении объекта недвижимости к выявленным объектам культурного наследия, подлежащим государственной охране	-
14.3	Реквизиты документа, на основании которого установлены требования к сохранению, содержанию и использованию объектов культурного наследия (памятников истории и культуры) народов Российской Федерации, требования к обеспечению доступа к таким объектам либо выявленному объекту культурного наследия	-

Обозначение (номер) помещения, машино-места на плане здания, сооружения, плане этажа: 37

Кадастровый номер: -

№ п/п	Наименование характеристики	Значение характеристики
1	2	3
1	Вид объекта недвижимости (помещение, машино-место)	Помещение
2	Ранее присвоенный государственный учетный номер помещения, машино-места (кадастровый, инвентарный или условный номер)	-
3	Кадастровый номер исходного объекта недвижимости (объектов недвижимости)	-
4	Номер, тип этажа (этажей), на котором (которых) расположено помещение	2, Этаж
5	Адрес помещения, машино-места	Российская Федерация, 236006, Калининградская область, город Калининград, улица Еловая аллея, дом 5А, корпус 1, квартира 37
	Местоположение помещения, машино-места	-
	Дополнение местоположения помещения, машино-места	-
6	Площадь помещения, машино-места (Р), м <sup>2</sup>	60.1
7	Назначение помещения	Жилое
8	Вид жилого помещения (квартира, комната (в квартире), если жилое помещение расположено в многоквартирном доме)	Квартира
9	Вид (виды) разрешенного использования помещения	-
10	Наименование помещения	Квартира

11	Кадастровый номер (при наличии) или обозначение на плане этажа (или поэтажном плане) квартиры, в которой расположена комната	-
12	Сведения об отнесении к общему имуществу в многоквартирном доме или к вспомогательным помещениям	-
13	Сведения об отнесении к специализированному жилищному фонду или к жилым помещениям наемного дома социального использования или наемного дома коммерческого использования	-
14	Сведения о включении помещения в единый государственный реестр объектов культурного наследия (памятников истории и культуры) народов Российской Федерации	-
14.1	Регистрационный номер, вид и наименование объекта недвижимости в едином государственном реестре объектов культурного наследия (памятников истории и культуры) народов Российской Федерации либо регистрационный номер учетной карты объекта, представляющего собой историко-культурную ценность, вид и наименование выявленного объекта культурного наследия	-
14.2	Реквизиты решений Правительства Российской Федерации, органов охраны объектов культурного наследия о включении объекта недвижимости в единый государственный реестр объектов культурного наследия (памятников истории и культуры) народов Российской Федерации либо об отнесении объекта недвижимости к выявленным объектам культурного наследия, подлежащим государственной охране	-
14.3	Реквизиты документа, на основании которого установлены требования к сохранению, содержанию и использованию объектов культурного наследия (памятников истории и культуры) народов Российской Федерации, требования к обеспечению доступа к таким объектам либо выявленному объекту культурного наследия	-
Обозначение (номер) помещения, машино-места на плане здания, сооружения, плане этажа: 38		
Кадастровый номер: -		
<b>№ п/п</b>	<b>Наименование характеристики</b>	<b>Значение характеристики</b>
1	2	3
1	Вид объекта недвижимости (помещение, машино-место)	Помещение
2	Ранее присвоенный государственный учетный номер помещения, машино-места (кадастровый, инвентарный или условный номер)	-
3	Кадастровый номер исходного объекта недвижимости (объектов недвижимости)	-
4	Номер, тип этажа (этажей), на котором (которых) расположено помещение	2, Этаж
5	Адрес помещения, машино-места	Российская Федерация, 236006, Калининградская область, город Калининград, улица Еловая аллея, дом 5А, корпус 1, квартира 38
	Местоположение помещения, машино-места	-

5	Дополнение местоположения помещения, машино-места	-
6	Площадь помещения, машино-места (Р), м2	35.3
7	Назначение помещения	Жилое
8	Вид жилого помещения (квартира, комната (в квартире)), если жилое помещение расположено в многоквартирном доме	Квартира
9	Вид (виды) разрешенного использования помещения	-
10	Наименование помещения	Квартира
11	Кадастровый номер (при наличии) или обозначение на плане этажа (или поэтажном плане) квартиры, в которой расположена комната	-
12	Сведения об отнесении к общему имуществу в многоквартирном доме или к вспомогательным помещениям	-
13	Сведения об отнесении к специализированному жилищному фонду или к жилым помещениям наемного дома социального использования или наемного дома коммерческого использования	-
14	Сведения о включении помещения в единый государственный реестр объектов культурного наследия (памятников истории и культуры) народов Российской Федерации	-
14.1	Регистрационный номер, вид и наименование объекта недвижимости в едином государственном реестре объектов культурного наследия (памятников истории и культуры) народов Российской Федерации либо регистрационный номер учетной карты объекта, представляющего собой историко-культурную ценность, вид и наименование выявленного объекта культурного наследия	-
14.2	Реквизиты решений Правительства Российской Федерации, органов охраны объектов культурного наследия о включении объекта недвижимости в единый государственный реестр объектов культурного наследия (памятников истории и культуры) народов Российской Федерации либо об отнесении объекта недвижимости к выявленным объектам культурного наследия, подлежащим государственной охране	-
14.3	Реквизиты документа, на основании которого установлены требования к сохранению, содержанию и использованию объектов культурного наследия (памятников истории и культуры) народов Российской Федерации, требования к обеспечению доступа к таким объектам либо выявленному объекту культурного наследия	-
Обозначение (номер) помещения, машино-места на плане здания, сооружения, плане этажа: 39		
Кадастровый номер: -		
№ п/п	Наименование характеристики	Значение характеристики
1	2	3
1	Вид объекта недвижимости (помещение, машино-место)	Помещение
2	Ранее присвоенный государственный учетный номер помещения, машино-места (кадастровый, инвентарный или условный номер)	-

3	Кадастровый номер исходного объекта недвижимости (объектов недвижимости)	-
4	Номер, тип этажа (этажей), на котором (которых) расположено помещение	2, Этаж
5	Адрес помещения, машино-места	Российская Федерация, 236006, Калининградская область, город Калининград, улица Еловая аллея, дом 5А, корпус 1, квартира 39
	Местоположение помещения, машино-места	-
	Дополнение местоположения помещения, машино-места	-
6	Площадь помещения, машино-места (Р), м <sup>2</sup>	35.3
7	Назначение помещения	Жилое
8	Вид жилого помещения (квартира, комната (в квартире), если жилое помещение расположено в многоквартирном доме)	Квартира
9	Вид (виды) разрешенного использования помещения	-
10	Наименование помещения	Квартира
11	Кадастровый номер (при наличии) или обозначение на плане этажа (или поэтажном плане) квартиры, в которой расположена комната	-
12	Сведения об отнесении к общему имуществу в многоквартирном доме или к вспомогательным помещениям	-
13	Сведения об отнесении к специализированному жилищному фонду или к жилым помещениям наемного дома социального использования или наемного дома коммерческого использования	-
14	Сведения о включении помещения в единый государственный реестр объектов культурного наследия (памятников истории и культуры) народов Российской Федерации	-
14.1	Регистрационный номер, вид и наименование объекта недвижимости в едином государственном реестре объектов культурного наследия (памятников истории и культуры) народов Российской Федерации либо регистрационный номер учетной карты объекта, представляющего собой историко-культурную ценность, вид и наименование выявленного объекта культурного наследия	-
14.2	Реквизиты решений Правительства Российской Федерации, органов охраны объектов культурного наследия о включении объекта недвижимости в единый государственный реестр объектов культурного наследия (памятников истории и культуры) народов Российской Федерации либо об отнесении объекта недвижимости к выявленным объектам культурного наследия, подлежащим государственной охране	-
14.3	Реквизиты документа, на основании которого установлены требования к сохранению, содержанию и использованию объектов культурного наследия (памятников истории и культуры) народов Российской Федерации, требования к обеспечению доступа к таким объектам либо выявленному объекту культурного наследия	-

Обозначение (номер) помещения, машино-места на плане здания, сооружения, плане этажа: 40

Кадастровый номер: -

№ п/п	Наименование характеристики	Значение характеристики
1	2	3
1	Вид объекта недвижимости (помещение, машино-место)	Помещение
2	Ранее присвоенный государственный учетный номер помещения, машино-места (кадастровый, инвентарный или условный номер)	-
3	Кадастровый номер исходного объекта недвижимости (объектов недвижимости)	-
4	Номер, тип этажа (этажей), на котором (которых) расположено помещение	2, Этаж
5	Адрес помещения, машино-места	Российская Федерация, 236006, Калининградская область, город Калининград, улица Еловая аллея, дом 5А, корпус 1, квартира 40
	Местоположение помещения, машино-места	-
	Дополнение местоположения помещения, машино-места	-
6	Площадь помещения, машино-места (Р), м <sup>2</sup>	60.4
7	Назначение помещения	Жилое
8	Вид жилого помещения (квартира, комната (в квартире), если жилое помещение расположено в многоквартирном доме	Квартира
9	Вид (виды) разрешенного использования помещения	-
10	Наименование помещения	Квартира
11	Кадастровый номер (при наличии) или обозначение на плане этажа (или поэтажном плане) квартиры, в которой расположена комната	-
12	Сведения об отнесении к общему имуществу в многоквартирном доме или к вспомогательным помещениям	-
13	Сведения об отнесении к специализированному жилищному фонду или к жилым помещениям наемного дома социального использования или наемного дома коммерческого использования	-
14	Сведения о включении помещения в единый государственный реестр объектов культурного наследия (памятников истории и культуры) народов Российской Федерации	-
14.1	Регистрационный номер, вид и наименование объекта недвижимости в едином государственном реестре объектов культурного наследия (памятников истории и культуры) народов Российской Федерации либо регистрационный номер учетной карты объекта, представляющего собой историко-культурную ценность, вид и наименование выявленного объекта культурного наследия	-



14.2	Реквизиты решений Правительства Российской Федерации, органов охраны объектов культурного наследия о включении объекта недвижимости в единый государственный реестр объектов культурного наследия (памятников истории и культуры) народов Российской Федерации либо об отнесении объекта недвижимости к выявленным объектам культурного наследия, подлежащим государственной охране	-
14.3	Реквизиты документа, на основании которого установлены требования к сохранению, содержанию и использованию объектов культурного наследия (памятников истории и культуры) народов Российской Федерации, требования к обеспечению доступа к таким объектам либо выявленному объекту культурного наследия	-
Обозначение (номер) помещения, машино-места на плане здания, сооружения, плане этажа: 41		
Кадастровый номер: -		
№ п/п	Наименование характеристики	Значение характеристики
1	2	3
1	Вид объекта недвижимости (помещение, машино-место)	Помещение
2	Ранее присвоенный государственный учетный номер помещения, машино-места (кадастровый, инвентарный или условный номер)	-
3	Кадастровый номер исходного объекта недвижимости (объектов недвижимости)	-
4	Номер, тип этажа (этажей), на котором (которых) расположено помещение	3, Этаж
5	Адрес помещения, машино-места	Российская Федерация, 236006, Калининградская область, город Калининград, улица Еловая аллея, дом 5А, корпус 1, квартира 41
	Местоположение помещения, машино-места	-
	Дополнение местоположения помещения, машино-места	-
6	Площадь помещения, машино-места (Р), м2	60.0
7	Назначение помещения	Жилое
8	Вид жилого помещения (квартира, комната (в квартире)), если жилое помещение расположено в многоквартирном доме	Квартира
9	Вид (виды) разрешенного использования помещения	-
10	Наименование помещения	Квартира
11	Кадастровый номер (при наличии) или обозначение на плане этажа (или поэтажном плане) квартиры, в которой расположена комната	-
12	Сведения об отнесении к общему имуществу в многоквартирном доме или к вспомогательным помещениям	-
13	Сведения об отнесении к специализированному жилищному фонду или к жилым помещениям наемного дома социального использования или наемного дома коммерческого использования	-

14	Сведения о включении помещения в единый государственный реестр объектов культурного наследия (памятников истории и культуры) народов Российской Федерации	-
14.1	Регистрационный номер, вид и наименование объекта недвижимости в едином государственном реестре объектов культурного наследия (памятников истории и культуры) народов Российской Федерации либо регистрационный номер учетной карты объекта, представляющего собой историко-культурную ценность, вид и наименование выявленного объекта культурного наследия	-
14.2	Реквизиты решений Правительства Российской Федерации, органов охраны объектов культурного наследия о включении объекта недвижимости в единый государственный реестр объектов культурного наследия (памятников истории и культуры) народов Российской Федерации либо об отнесении объекта недвижимости к выявленным объектам культурного наследия, подлежащим государственной охране	-
14.3	Реквизиты документа, на основании которого установлены требования к сохранению, содержанию и использованию объектов культурного наследия (памятников истории и культуры) народов Российской Федерации, требования к обеспечению доступа к таким объектам либо выявленному объекту культурного наследия	-

Обозначение (номер) помещения, машино-места на плане здания, сооружения, плане этажа: 42

Кадастровый номер: -

№ п/п	Наименование характеристики	Значение характеристики
1	2	3
1	Вид объекта недвижимости (помещение, машино-место)	Помещение
2	Ранее присвоенный государственный учетный номер помещения, машино-места (кадастровый, инвентарный или условный номер)	-
3	Кадастровый номер исходного объекта недвижимости (объектов недвижимости)	-
4	Номер, тип этажа (этажей), на котором (которых) расположено помещение	3, Этаж
5	Адрес помещения, машино-места	Российская Федерация, 236006, Калининградская область, город Калининград, улица Еловая аллея, дом 5А, корпус 1, квартира 42
	Местоположение помещения, машино-места	-
	Дополнение местоположения помещения, машино-места	-
6	Площадь помещения, машино-места (Р), м <sup>2</sup>	35.3
7	Назначение помещения	Жилое
8	Вид жилого помещения (квартира, комната (в квартире), если жилое помещение расположено в многоквартирном доме)	Квартира
9	Вид (виды) разрешенного использования помещения	-
10	Наименование помещения	Квартира

11	Кадастровый номер (при наличии) или обозначение на плане этажа (или поэтажном плане) квартиры, в которой расположена комната	-
12	Сведения об отнесении к общему имуществу в многоквартирном доме или к вспомогательным помещениям	-
13	Сведения об отнесении к специализированному жилищному фонду или к жилым помещениям наемного дома социального использования или наемного дома коммерческого использования	-
14	Сведения о включении помещения в единый государственный реестр объектов культурного наследия (памятников истории и культуры) народов Российской Федерации	-
14.1	Регистрационный номер, вид и наименование объекта недвижимости в едином государственном реестре объектов культурного наследия (памятников истории и культуры) народов Российской Федерации либо регистрационный номер учетной карты объекта, представляющего собой историко-культурную ценность, вид и наименование выявленного объекта культурного наследия	-
14.2	Реквизиты решений Правительства Российской Федерации, органов охраны объектов культурного наследия о включении объекта недвижимости в единый государственный реестр объектов культурного наследия (памятников истории и культуры) народов Российской Федерации либо об отнесении объекта недвижимости к выявленным объектам культурного наследия, подлежащим государственной охране	-
14.3	Реквизиты документа, на основании которого установлены требования к сохранению, содержанию и использованию объектов культурного наследия (памятников истории и культуры) народов Российской Федерации, требования к обеспечению доступа к таким объектам либо выявленному объекту культурного наследия	-
Обозначение (номер) помещения, машино-места на плане здания, сооружения, плане этажа: 43		
Кадастровый номер: -		
<b>№ п/п</b>	<b>Наименование характеристики</b>	<b>Значение характеристики</b>
1	2	3
1	Вид объекта недвижимости (помещение, машино-место)	Помещение
2	Ранее присвоенный государственный учетный номер помещения, машино-места (кадастровый, инвентарный или условный номер)	-
3	Кадастровый номер исходного объекта недвижимости (объектов недвижимости)	-
4	Номер, тип этажа (этажей), на котором (которых) расположено помещение	3, Этаж
5	Адрес помещения, машино-места	Российская Федерация, 236006, Калининградская область, город Калининград, улица Еловая аллея, дом 5А, корпус 1, квартира 43
	Местоположение помещения, машино-места	-

5	Дополнение местоположения помещения, машино-места	-
6	Площадь помещения, машино-места (Р), м2	35.4
7	Назначение помещения	Жилое
8	Вид жилого помещения (квартира, комната (в квартире)), если жилое помещение расположено в многоквартирном доме	Квартира
9	Вид (виды) разрешенного использования помещения	-
10	Наименование помещения	Квартира
11	Кадастровый номер (при наличии) или обозначение на плане этажа (или поэтажном плане) квартиры, в которой расположена комната	-
12	Сведения об отнесении к общему имуществу в многоквартирном доме или к вспомогательным помещениям	-
13	Сведения об отнесении к специализированному жилищному фонду или к жилым помещениям наемного дома социального использования или наемного дома коммерческого использования	-
14	Сведения о включении помещения в единый государственный реестр объектов культурного наследия (памятников истории и культуры) народов Российской Федерации	-
14.1	Регистрационный номер, вид и наименование объекта недвижимости в едином государственном реестре объектов культурного наследия (памятников истории и культуры) народов Российской Федерации либо регистрационный номер учетной карты объекта, представляющего собой историко-культурную ценность, вид и наименование выявленного объекта культурного наследия	-
14.2	Реквизиты решений Правительства Российской Федерации, органов охраны объектов культурного наследия о включении объекта недвижимости в единый государственный реестр объектов культурного наследия (памятников истории и культуры) народов Российской Федерации либо об отнесении объекта недвижимости к выявленным объектам культурного наследия, подлежащим государственной охране	-
14.3	Реквизиты документа, на основании которого установлены требования к сохранению, содержанию и использованию объектов культурного наследия (памятников истории и культуры) народов Российской Федерации, требования к обеспечению доступа к таким объектам либо выявленному объекту культурного наследия	-
Обозначение (номер) помещения, машино-места на плане здания, сооружения, плане этажа: 44		
Кадастровый номер: -		
№ п/п	Наименование характеристики	Значение характеристики
1	2	3
1	Вид объекта недвижимости (помещение, машино-место)	Помещение
2	Ранее присвоенный государственный учетный номер помещения, машино-места (кадастровый, инвентарный или условный номер)	-

3	Кадастровый номер исходного объекта недвижимости (объектов недвижимости)	-
4	Номер, тип этажа (этажей), на котором (которых) расположено помещение	3, Этаж
5	Адрес помещения, машино-места	Российская Федерация, 236006, Калининградская область, город Калининград, улица Еловая аллея, дом 5А, корпус 1, квартира 44
	Местоположение помещения, машино-места	-
	Дополнение местоположения помещения, машино-места	-
6	Площадь помещения, машино-места (Р), м <sup>2</sup>	60.2
7	Назначение помещения	Жилое
8	Вид жилого помещения (квартира, комната (в квартире), если жилое помещение расположено в многоквартирном доме)	Квартира
9	Вид (виды) разрешенного использования помещения	-
10	Наименование помещения	Квартира
11	Кадастровый номер (при наличии) или обозначение на плане этажа (или поэтажном плане) квартиры, в которой расположена комната	-
12	Сведения об отнесении к общему имуществу в многоквартирном доме или к вспомогательным помещениям	-
13	Сведения об отнесении к специализированному жилищному фонду или к жилым помещениям наемного дома социального использования или наемного дома коммерческого использования	-
14	Сведения о включении помещения в единый государственный реестр объектов культурного наследия (памятников истории и культуры) народов Российской Федерации	-
14.1	Регистрационный номер, вид и наименование объекта недвижимости в едином государственном реестре объектов культурного наследия (памятников истории и культуры) народов Российской Федерации либо регистрационный номер учетной карты объекта, представляющего собой историко-культурную ценность, вид и наименование выявленного объекта культурного наследия	-
14.2	Реквизиты решений Правительства Российской Федерации, органов охраны объектов культурного наследия о включении объекта недвижимости в единый государственный реестр объектов культурного наследия (памятников истории и культуры) народов Российской Федерации либо об отнесении объекта недвижимости к выявленным объектам культурного наследия, подлежащим государственной охране	-
14.3	Реквизиты документа, на основании которого установлены требования к сохранению, содержанию и использованию объектов культурного наследия (памятников истории и культуры) народов Российской Федерации, требования к обеспечению доступа к таким объектам либо выявленному объекту культурного наследия	-

Обозначение (номер) помещения, машино-места на плане здания, сооружения, плане этажа: 45

Кадастровый номер: -

№ п/п	Наименование характеристики	Значение характеристики
1	2	3
1	Вид объекта недвижимости (помещение, машино-место)	Помещение
2	Ранее присвоенный государственный учетный номер помещения, машино-места (кадастровый, инвентарный или условный номер)	-
3	Кадастровый номер исходного объекта недвижимости (объектов недвижимости)	-
4	Номер, тип этажа (этажей), на котором (которых) расположено помещение	4, Этаж
5	Адрес помещения, машино-места	Российская Федерация, 236006, Калининградская область, город Калининград, улица Еловая аллея, дом 5А, корпус 1, квартира 45
	Местоположение помещения, машино-места	-
	Дополнение местоположения помещения, машино-места	-
6	Площадь помещения, машино-места (Р), м <sup>2</sup>	60.4
7	Назначение помещения	Жилое
8	Вид жилого помещения (квартира, комната (в квартире), если жилое помещение расположено в многоквартирном доме	Квартира
9	Вид (виды) разрешенного использования помещения	-
10	Наименование помещения	Квартира
11	Кадастровый номер (при наличии) или обозначение на плане этажа (или поэтажном плане) квартиры, в которой расположена комната	-
12	Сведения об отнесении к общему имуществу в многоквартирном доме или к вспомогательным помещениям	-
13	Сведения об отнесении к специализированному жилищному фонду или к жилым помещениям наемного дома социального использования или наемного дома коммерческого использования	-
14	Сведения о включении помещения в единый государственный реестр объектов культурного наследия (памятников истории и культуры) народов Российской Федерации	-
14.1	Регистрационный номер, вид и наименование объекта недвижимости в едином государственном реестре объектов культурного наследия (памятников истории и культуры) народов Российской Федерации либо регистрационный номер учетной карты объекта, представляющего собой историко-культурную ценность, вид и наименование выявленного объекта культурного наследия	-

14.2	Реквизиты решений Правительства Российской Федерации, органов охраны объектов культурного наследия о включении объекта недвижимости в единый государственный реестр объектов культурного наследия (памятников истории и культуры) народов Российской Федерации либо об отнесении объекта недвижимости к выявленным объектам культурного наследия, подлежащим государственной охране	-
14.3	Реквизиты документа, на основании которого установлены требования к сохранению, содержанию и использованию объектов культурного наследия (памятников истории и культуры) народов Российской Федерации, требования к обеспечению доступа к таким объектам либо выявленному объекту культурного наследия	-
Обозначение (номер) помещения, машино-места на плане здания, сооружения, плане этажа: 46		
Кадастровый номер: -		
№ п/п	Наименование характеристики	Значение характеристики
1	2	3
1	Вид объекта недвижимости (помещение, машино-место)	Помещение
2	Ранее присвоенный государственный учетный номер помещения, машино-места (кадастровый, инвентарный или условный номер)	-
3	Кадастровый номер исходного объекта недвижимости (объектов недвижимости)	-
4	Номер, тип этажа (этажей), на котором (которых) расположено помещение	4, Этаж
5	Адрес помещения, машино-места	Российская Федерация, 236006, Калининградская область, город Калининград, улица Еловая аллея, дом 5А, корпус 1, квартира 46
	Местоположение помещения, машино-места	-
	Дополнение местоположения помещения, машино-места	-
6	Площадь помещения, машино-места (Р), м2	35.2
7	Назначение помещения	Жилое
8	Вид жилого помещения (квартира, комната (в квартире)), если жилое помещение расположено в многоквартирном доме	Квартира
9	Вид (виды) разрешенного использования помещения	-
10	Наименование помещения	Квартира
11	Кадастровый номер (при наличии) или обозначение на плане этажа (или поэтажном плане) квартиры, в которой расположена комната	-
12	Сведения об отнесении к общему имуществу в многоквартирном доме или к вспомогательным помещениям	-
13	Сведения об отнесении к специализированному жилищному фонду или к жилым помещениям наемного дома социального использования или наемного дома коммерческого использования	-

14	Сведения о включении помещения в единый государственный реестр объектов культурного наследия (памятников истории и культуры) народов Российской Федерации	-
14.1	Регистрационный номер, вид и наименование объекта недвижимости в едином государственном реестре объектов культурного наследия (памятников истории и культуры) народов Российской Федерации либо регистрационный номер учетной карты объекта, представляющего собой историко-культурную ценность, вид и наименование выявленного объекта культурного наследия	-
14.2	Реквизиты решений Правительства Российской Федерации, органов охраны объектов культурного наследия о включении объекта недвижимости в единый государственный реестр объектов культурного наследия (памятников истории и культуры) народов Российской Федерации либо об отнесении объекта недвижимости к выявленным объектам культурного наследия, подлежащим государственной охране	-
14.3	Реквизиты документа, на основании которого установлены требования к сохранению, содержанию и использованию объектов культурного наследия (памятников истории и культуры) народов Российской Федерации, требования к обеспечению доступа к таким объектам либо выявленному объекту культурного наследия	-

Обозначение (номер) помещения, машино-места на плане здания, сооружения, плане этажа: 47

Кадастровый номер: -

№ п/п	Наименование характеристики	Значение характеристики
1	2	3
1	Вид объекта недвижимости (помещение, машино-место)	Помещение
2	Ранее присвоенный государственный учетный номер помещения, машино-места (кадастровый, инвентарный или условный номер)	-
3	Кадастровый номер исходного объекта недвижимости (объектов недвижимости)	-
4	Номер, тип этажа (этажей), на котором (которых) расположено помещение	4, Этаж
5	Адрес помещения, машино-места	Российская Федерация, 236006, Калининградская область, город Калининград, улица Еловая аллея, дом 5А, корпус 1, квартира 47
	Местоположение помещения, машино-места	-
	Дополнение местоположения помещения, машино-места	-
6	Площадь помещения, машино-места (P), м <sup>2</sup>	35.4
7	Назначение помещения	Жилое
8	Вид жилого помещения (квартира, комната (в квартире), если жилое помещение расположено в многоквартирном доме)	Квартира
9	Вид (виды) разрешенного использования помещения	-
10	Наименование помещения	Квартира



11	Кадастровый номер (при наличии) или обозначение на плане этажа (или поэтажном плане) квартиры, в которой расположена комната	-
12	Сведения об отнесении к общему имуществу в многоквартирном доме или к вспомогательным помещениям	-
13	Сведения об отнесении к специализированному жилищному фонду или к жилым помещениям наемного дома социального использования или наемного дома коммерческого использования	-
14	Сведения о включении помещения в единый государственный реестр объектов культурного наследия (памятников истории и культуры) народов Российской Федерации	-
14.1	Регистрационный номер, вид и наименование объекта недвижимости в едином государственном реестре объектов культурного наследия (памятников истории и культуры) народов Российской Федерации либо регистрационный номер учетной карты объекта, представляющего собой историко-культурную ценность, вид и наименование выявленного объекта культурного наследия	-
14.2	Реквизиты решений Правительства Российской Федерации, органов охраны объектов культурного наследия о включении объекта недвижимости в единый государственный реестр объектов культурного наследия (памятников истории и культуры) народов Российской Федерации либо об отнесении объекта недвижимости к выявленным объектам культурного наследия, подлежащим государственной охране	-
14.3	Реквизиты документа, на основании которого установлены требования к сохранению, содержанию и использованию объектов культурного наследия (памятников истории и культуры) народов Российской Федерации, требования к обеспечению доступа к таким объектам либо выявленному объекту культурного наследия	-
Обозначение (номер) помещения, машино-места на плане здания, сооружения, плане этажа: 48		
Кадастровый номер: -		
<b>№ п/п</b>	<b>Наименование характеристики</b>	<b>Значение характеристики</b>
1	2	3
1	Вид объекта недвижимости (помещение, машино-место)	Помещение
2	Ранее присвоенный государственный учетный номер помещения, машино-места (кадастровый, инвентарный или условный номер)	-
3	Кадастровый номер исходного объекта недвижимости (объектов недвижимости)	-
4	Номер, тип этажа (этажей), на котором (которых) расположено помещение	4, Этаж
5	Адрес помещения, машино-места	Российская Федерация, 236006, Калининградская область, город Калининград, улица Еловая аллея, дом 5А, корпус 1, квартира 48
	Местоположение помещения, машино-места	-

5	Дополнение местоположения помещения, машино-места	-
6	Площадь помещения, машино-места (Р), м2	60.3
7	Назначение помещения	Жилое
8	Вид жилого помещения (квартира, комната (в квартире)), если жилое помещение расположено в многоквартирном доме	Квартира
9	Вид (виды) разрешенного использования помещения	-
10	Наименование помещения	Квартира
11	Кадастровый номер (при наличии) или обозначение на плане этажа (или поэтажном плане) квартиры, в которой расположена комната	-
12	Сведения об отнесении к общему имуществу в многоквартирном доме или к вспомогательным помещениям	-
13	Сведения об отнесении к специализированному жилищному фонду или к жилым помещениям наемного дома социального использования или наемного дома коммерческого использования	-
14	Сведения о включении помещения в единый государственный реестр объектов культурного наследия (памятников истории и культуры) народов Российской Федерации	-
14.1	Регистрационный номер, вид и наименование объекта недвижимости в едином государственном реестре объектов культурного наследия (памятников истории и культуры) народов Российской Федерации либо регистрационный номер учетной карты объекта, представляющего собой историко-культурную ценность, вид и наименование выявленного объекта культурного наследия	-
14.2	Реквизиты решений Правительства Российской Федерации, органов охраны объектов культурного наследия о включении объекта недвижимости в единый государственный реестр объектов культурного наследия (памятников истории и культуры) народов Российской Федерации либо об отнесении объекта недвижимости к выявленным объектам культурного наследия, подлежащим государственной охране	-
14.3	Реквизиты документа, на основании которого установлены требования к сохранению, содержанию и использованию объектов культурного наследия (памятников истории и культуры) народов Российской Федерации, требования к обеспечению доступа к таким объектам либо выявленному объекту культурного наследия	-
Обозначение (номер) помещения, машино-места на плане здания, сооружения, плане этажа: 49		
Кадастровый номер: -		
№ п/п	Наименование характеристики	Значение характеристики
1	2	3
1	Вид объекта недвижимости (помещение, машино-место)	Помещение
2	Ранее присвоенный государственный учетный номер помещения, машино-места (кадастровый, инвентарный или условный номер)	-

3	Кадастровый номер исходного объекта недвижимости (объектов недвижимости)	-
4	Номер, тип этажа (этажей), на котором (которых) расположено помещение	5, Этаж
5	Адрес помещения, машино-места	Российская Федерация, 236006, Калининградская область, город Калининград, улица Еловая аллея, дом 5А, корпус 1, квартира 49
	Местоположение помещения, машино-места	-
	Дополнение местоположения помещения, машино-места	-
6	Площадь помещения, машино-места (Р), м <sup>2</sup>	60.2
7	Назначение помещения	Жилое
8	Вид жилого помещения (квартира, комната (в квартире), если жилое помещение расположено в многоквартирном доме)	Квартира
9	Вид (виды) разрешенного использования помещения	-
10	Наименование помещения	Квартира
11	Кадастровый номер (при наличии) или обозначение на плане этажа (или поэтажном плане) квартиры, в которой расположена комната	-
12	Сведения об отнесении к общему имуществу в многоквартирном доме или к вспомогательным помещениям	-
13	Сведения об отнесении к специализированному жилищному фонду или к жилым помещениям наемного дома социального использования или наемного дома коммерческого использования	-
14	Сведения о включении помещения в единый государственный реестр объектов культурного наследия (памятников истории и культуры) народов Российской Федерации	-
14.1	Регистрационный номер, вид и наименование объекта недвижимости в едином государственном реестре объектов культурного наследия (памятников истории и культуры) народов Российской Федерации либо регистрационный номер учетной карты объекта, представляющего собой историко-культурную ценность, вид и наименование выявленного объекта культурного наследия	-
14.2	Реквизиты решений Правительства Российской Федерации, органов охраны объектов культурного наследия о включении объекта недвижимости в единый государственный реестр объектов культурного наследия (памятников истории и культуры) народов Российской Федерации либо об отнесении объекта недвижимости к выявленным объектам культурного наследия, подлежащим государственной охране	-
14.3	Реквизиты документа, на основании которого установлены требования к сохранению, содержанию и использованию объектов культурного наследия (памятников истории и культуры) народов Российской Федерации, требования к обеспечению доступа к таким объектам либо выявленному объекту культурного наследия	-

Обозначение (номер) помещения, машино-места на плане здания, сооружения, плане этажа: 50

Кадастровый номер: -

№ п/п	Наименование характеристики	Значение характеристики
1	2	3
1	Вид объекта недвижимости (помещение, машино-место)	Помещение
2	Ранее присвоенный государственный учетный номер помещения, машино-места (кадастровый, инвентарный или условный номер)	-
3	Кадастровый номер исходного объекта недвижимости (объектов недвижимости)	-
4	Номер, тип этажа (этажей), на котором (которых) расположено помещение	5, Этаж
5	Адрес помещения, машино-места	Российская Федерация, 236006, Калининградская область, город Калининград, улица Еловая аллея, дом 5А, корпус 1, квартира 50
	Местоположение помещения, машино-места	-
	Дополнение местоположения помещения, машино-места	-
6	Площадь помещения, машино-места (Р), м <sup>2</sup>	35.4
7	Назначение помещения	Жилое
8	Вид жилого помещения (квартира, комната (в квартире), если жилое помещение расположено в многоквартирном доме)	Квартира
9	Вид (виды) разрешенного использования помещения	-
10	Наименование помещения	Квартира
11	Кадастровый номер (при наличии) или обозначение на плане этажа (или поэтажном плане) квартиры, в которой расположена комната	-
12	Сведения об отнесении к общему имуществу в многоквартирном доме или к вспомогательным помещениям	-
13	Сведения об отнесении к специализированному жилищному фонду или к жилым помещениям наемного дома социального использования или наемного дома коммерческого использования	-
14	Сведения о включении помещения в единый государственный реестр объектов культурного наследия (памятников истории и культуры) народов Российской Федерации	-
14.1	Регистрационный номер, вид и наименование объекта недвижимости в едином государственном реестре объектов культурного наследия (памятников истории и культуры) народов Российской Федерации либо регистрационный номер учетной карты объекта, представляющего собой историко-культурную ценность, вид и наименование выявленного объекта культурного наследия	-

14.2	Реквизиты решений Правительства Российской Федерации, органов охраны объектов культурного наследия о включении объекта недвижимости в единый государственный реестр объектов культурного наследия (памятников истории и культуры) народов Российской Федерации либо об отнесении объекта недвижимости к выявленным объектам культурного наследия, подлежащим государственной охране	-
14.3	Реквизиты документа, на основании которого установлены требования к сохранению, содержанию и использованию объектов культурного наследия (памятников истории и культуры) народов Российской Федерации, требования к обеспечению доступа к таким объектам либо выявленному объекту культурного наследия	-
Обозначение (номер) помещения, машино-места на плане здания, сооружения, плане этажа: 51		
Кадастровый номер: -		
№ п/п	Наименование характеристики	Значение характеристики
1	2	3
1	Вид объекта недвижимости (помещение, машино-место)	Помещение
2	Ранее присвоенный государственный учетный номер помещения, машино-места (кадастровый, инвентарный или условный номер)	-
3	Кадастровый номер исходного объекта недвижимости (объектов недвижимости)	-
4	Номер, тип этажа (этажей), на котором (которых) расположено помещение	5, Этаж
5	Адрес помещения, машино-места	Российская Федерация, 236006, Калининградская область, город Калининград, улица Еловая аллея, дом 5А, корпус 1, квартира 51
	Местоположение помещения, машино-места	-
	Дополнение местоположения помещения, машино-места	-
6	Площадь помещения, машино-места (Р), м2	35.4
7	Назначение помещения	Жилое
8	Вид жилого помещения (квартира, комната (в квартире)), если жилое помещение расположено в многоквартирном доме	Квартира
9	Вид (виды) разрешенного использования помещения	-
10	Наименование помещения	Квартира
11	Кадастровый номер (при наличии) или обозначение на плане этажа (или поэтажном плане) квартиры, в которой расположена комната	-
12	Сведения об отнесении к общему имуществу в многоквартирном доме или к вспомогательным помещениям	-
13	Сведения об отнесении к специализированному жилищному фонду или к жилым помещениям наемного дома социального использования или наемного дома коммерческого использования	-

14	Сведения о включении помещения в единый государственный реестр объектов культурного наследия (памятников истории и культуры) народов Российской Федерации	-
14.1	Регистрационный номер, вид и наименование объекта недвижимости в едином государственном реестре объектов культурного наследия (памятников истории и культуры) народов Российской Федерации либо регистрационный номер учетной карты объекта, представляющего собой историко-культурную ценность, вид и наименование выявленного объекта культурного наследия	-
14.2	Реквизиты решений Правительства Российской Федерации, органов охраны объектов культурного наследия о включении объекта недвижимости в единый государственный реестр объектов культурного наследия (памятников истории и культуры) народов Российской Федерации либо об отнесении объекта недвижимости к выявленным объектам культурного наследия, подлежащим государственной охране	-
14.3	Реквизиты документа, на основании которого установлены требования к сохранению, содержанию и использованию объектов культурного наследия (памятников истории и культуры) народов Российской Федерации, требования к обеспечению доступа к таким объектам либо выявленному объекту культурного наследия	-

Обозначение (номер) помещения, машино-места на плане здания, сооружения, плане этажа: 52

Кадастровый номер: -

№ п/п	Наименование характеристики	Значение характеристики
1	2	3
1	Вид объекта недвижимости (помещение, машино-место)	Помещение
2	Ранее присвоенный государственный учетный номер помещения, машино-места (кадастровый, инвентарный или условный номер)	-
3	Кадастровый номер исходного объекта недвижимости (объектов недвижимости)	-
4	Номер, тип этажа (этажей), на котором (которых) расположено помещение	5, Этаж
5	Адрес помещения, машино-места	Российская Федерация, 236006, Калининградская область, город Калининград, улица Еловая аллея, дом 5А, корпус 1, квартира 52
	Местоположение помещения, машино-места	-
	Дополнение местоположения помещения, машино-места	-
6	Площадь помещения, машино-места (Р), м <sup>2</sup>	60.3
7	Назначение помещения	Жилое
8	Вид жилого помещения (квартира, комната (в квартире)), если жилое помещение расположено в многоквартирном доме	Квартира
9	Вид (виды) разрешенного использования помещения	-
10	Наименование помещения	Квартира

11	Кадастровый номер (при наличии) или обозначение на плане этажа (или поэтажном плане) квартиры, в которой расположена комната	-
12	Сведения об отнесении к общему имуществу в многоквартирном доме или к вспомогательным помещениям	-
13	Сведения об отнесении к специализированному жилищному фонду или к жилым помещениям наемного дома социального использования или наемного дома коммерческого использования	-
14	Сведения о включении помещения в единый государственный реестр объектов культурного наследия (памятников истории и культуры) народов Российской Федерации	-
14.1	Регистрационный номер, вид и наименование объекта недвижимости в едином государственном реестре объектов культурного наследия (памятников истории и культуры) народов Российской Федерации либо регистрационный номер учетной карты объекта, представляющего собой историко-культурную ценность, вид и наименование выявленного объекта культурного наследия	-
14.2	Реквизиты решений Правительства Российской Федерации, органов охраны объектов культурного наследия о включении объекта недвижимости в единый государственный реестр объектов культурного наследия (памятников истории и культуры) народов Российской Федерации либо об отнесении объекта недвижимости к выявленным объектам культурного наследия, подлежащим государственной охране	-
14.3	Реквизиты документа, на основании которого установлены требования к сохранению, содержанию и использованию объектов культурного наследия (памятников истории и культуры) народов Российской Федерации, требования к обеспечению доступа к таким объектам либо выявленному объекту культурного наследия	-
Обозначение (номер) помещения, машино-места на плане здания, сооружения, плане этажа: 53		
Кадастровый номер: -		
<b>№ п/п</b>	<b>Наименование характеристики</b>	<b>Значение характеристики</b>
1	2	3
1	Вид объекта недвижимости (помещение, машино-место)	Помещение
2	Ранее присвоенный государственный учетный номер помещения, машино-места (кадастровый, инвентарный или условный номер)	-
3	Кадастровый номер исходного объекта недвижимости (объектов недвижимости)	-
4	Номер, тип этажа (этажей), на котором (которых) расположено помещение	6, Этаж
5	Адрес помещения, машино-места	Российская Федерация, 236006, Калининградская область, город Калининград, улица Еловая аллея, дом 5А, корпус 1, квартира 53
	Местоположение помещения, машино-места	-

5	Дополнение местоположения помещения, машино-места	-
6	Площадь помещения, машино-места (Р), м2	60.2
7	Назначение помещения	Жилое
8	Вид жилого помещения (квартира, комната (в квартире)), если жилое помещение расположено в многоквартирном доме	Квартира
9	Вид (виды) разрешенного использования помещения	-
10	Наименование помещения	Квартира
11	Кадастровый номер (при наличии) или обозначение на плане этажа (или поэтажном плане) квартиры, в которой расположена комната	-
12	Сведения об отнесении к общему имуществу в многоквартирном доме или к вспомогательным помещениям	-
13	Сведения об отнесении к специализированному жилищному фонду или к жилым помещениям наемного дома социального использования или наемного дома коммерческого использования	-
14	Сведения о включении помещения в единый государственный реестр объектов культурного наследия (памятников истории и культуры) народов Российской Федерации	-
14.1	Регистрационный номер, вид и наименование объекта недвижимости в едином государственном реестре объектов культурного наследия (памятников истории и культуры) народов Российской Федерации либо регистрационный номер учетной карты объекта, представляющего собой историко-культурную ценность, вид и наименование выявленного объекта культурного наследия	-
14.2	Реквизиты решений Правительства Российской Федерации, органов охраны объектов культурного наследия о включении объекта недвижимости в единый государственный реестр объектов культурного наследия (памятников истории и культуры) народов Российской Федерации либо об отнесении объекта недвижимости к выявленным объектам культурного наследия, подлежащим государственной охране	-
14.3	Реквизиты документа, на основании которого установлены требования к сохранению, содержанию и использованию объектов культурного наследия (памятников истории и культуры) народов Российской Федерации, требования к обеспечению доступа к таким объектам либо выявленному объекту культурного наследия	-
Обозначение (номер) помещения, машино-места на плане здания, сооружения, плане этажа: 54		
Кадастровый номер: -		
№ п/п	Наименование характеристики	Значение характеристики
1	2	3
1	Вид объекта недвижимости (помещение, машино-место)	Помещение
2	Ранее присвоенный государственный учетный номер помещения, машино-места (кадастровый, инвентарный или условный номер)	-



3	Кадастровый номер исходного объекта недвижимости (объектов недвижимости)	-
4	Номер, тип этажа (этажей), на котором (которых) расположено помещение	6, Этаж
5	Адрес помещения, машино-места	Российская Федерация, 236006, Калининградская область, город Калининград, улица Еловая аллея, дом 5А, корпус 1, квартира 54
	Местоположение помещения, машино-места	-
	Дополнение местоположения помещения, машино-места	-
6	Площадь помещения, машино-места (Р), м <sup>2</sup>	35.2
7	Назначение помещения	Жилое
8	Вид жилого помещения (квартира, комната (в квартире), если жилое помещение расположено в многоквартирном доме)	Квартира
9	Вид (виды) разрешенного использования помещения	-
10	Наименование помещения	Квартира
11	Кадастровый номер (при наличии) или обозначение на плане этажа (или поэтажном плане) квартиры, в которой расположена комната	-
12	Сведения об отнесении к общему имуществу в многоквартирном доме или к вспомогательным помещениям	-
13	Сведения об отнесении к специализированному жилищному фонду или к жилым помещениям наемного дома социального использования или наемного дома коммерческого использования	-
14	Сведения о включении помещения в единый государственный реестр объектов культурного наследия (памятников истории и культуры) народов Российской Федерации	-
14.1	Регистрационный номер, вид и наименование объекта недвижимости в едином государственном реестре объектов культурного наследия (памятников истории и культуры) народов Российской Федерации либо регистрационный номер учетной карты объекта, представляющего собой историко-культурную ценность, вид и наименование выявленного объекта культурного наследия	-
14.2	Реквизиты решений Правительства Российской Федерации, органов охраны объектов культурного наследия о включении объекта недвижимости в единый государственный реестр объектов культурного наследия (памятников истории и культуры) народов Российской Федерации либо об отнесении объекта недвижимости к выявленным объектам культурного наследия, подлежащим государственной охране	-
14.3	Реквизиты документа, на основании которого установлены требования к сохранению, содержанию и использованию объектов культурного наследия (памятников истории и культуры) народов Российской Федерации, требования к обеспечению доступа к таким объектам либо выявленному объекту культурного наследия	-

Обозначение (номер) помещения, машино-места на плане здания, сооружения, плане этажа: 55

Кадастровый номер: -

№ п/п	Наименование характеристики	Значение характеристики
1	2	3
1	Вид объекта недвижимости (помещение, машино-место)	Помещение
2	Ранее присвоенный государственный учетный номер помещения, машино-места (кадастровый, инвентарный или условный номер)	-
3	Кадастровый номер исходного объекта недвижимости (объектов недвижимости)	-
4	Номер, тип этажа (этажей), на котором (которых) расположено помещение	6, Этаж
5	Адрес помещения, машино-места	Российская Федерация, 236006, Калининградская область, город Калининград, улица Еловая аллея, дом 5А, корпус 1, квартира 55
	Местоположение помещения, машино-места	-
	Дополнение местоположения помещения, машино-места	-
6	Площадь помещения, машино-места (Р), м <sup>2</sup>	35.2
7	Назначение помещения	Жилое
8	Вид жилого помещения (квартира, комната (в квартире), если жилое помещение расположено в многоквартирном доме	Квартира
9	Вид (виды) разрешенного использования помещения	-
10	Наименование помещения	Квартира
11	Кадастровый номер (при наличии) или обозначение на плане этажа (или поэтажном плане) квартиры, в которой расположена комната	-
12	Сведения об отнесении к общему имуществу в многоквартирном доме или к вспомогательным помещениям	-
13	Сведения об отнесении к специализированному жилищному фонду или к жилым помещениям наемного дома социального использования или наемного дома коммерческого использования	-
14	Сведения о включении помещения в единый государственный реестр объектов культурного наследия (памятников истории и культуры) народов Российской Федерации	-
14.1	Регистрационный номер, вид и наименование объекта недвижимости в едином государственном реестре объектов культурного наследия (памятников истории и культуры) народов Российской Федерации либо регистрационный номер учетной карты объекта, представляющего собой историко-культурную ценность, вид и наименование выявленного объекта культурного наследия	-

14.2	Реквизиты решений Правительства Российской Федерации, органов охраны объектов культурного наследия о включении объекта недвижимости в единый государственный реестр объектов культурного наследия (памятников истории и культуры) народов Российской Федерации либо об отнесении объекта недвижимости к выявленным объектам культурного наследия, подлежащим государственной охране	-
14.3	Реквизиты документа, на основании которого установлены требования к сохранению, содержанию и использованию объектов культурного наследия (памятников истории и культуры) народов Российской Федерации, требования к обеспечению доступа к таким объектам либо выявленному объекту культурного наследия	-
Обозначение (номер) помещения, машино-места на плане здания, сооружения, плане этажа: 56		
Кадастровый номер: -		
№ п/п	Наименование характеристики	Значение характеристики
1	2	3
1	Вид объекта недвижимости (помещение, машино-место)	Помещение
2	Ранее присвоенный государственный учетный номер помещения, машино-места (кадастровый, инвентарный или условный номер)	-
3	Кадастровый номер исходного объекта недвижимости (объектов недвижимости)	-
4	Номер, тип этажа (этажей), на котором (которых) расположено помещение	6, Этаж
5	Адрес помещения, машино-места	Российская Федерация, 236006, Калининградская область, город Калининград, улица Еловая аллея, дом 5А, корпус 1, квартира 56
	Местоположение помещения, машино-места	-
	Дополнение местоположения помещения, машино-места	-
6	Площадь помещения, машино-места (Р), м2	60.3
7	Назначение помещения	Жилое
8	Вид жилого помещения (квартира, комната (в квартире)), если жилое помещение расположено в многоквартирном доме	Квартира
9	Вид (виды) разрешенного использования помещения	-
10	Наименование помещения	Квартира
11	Кадастровый номер (при наличии) или обозначение на плане этажа (или поэтажном плане) квартиры, в которой расположена комната	-
12	Сведения об отнесении к общему имуществу в многоквартирном доме или к вспомогательным помещениям	-
13	Сведения об отнесении к специализированному жилищному фонду или к жилым помещениям наемного дома социального использования или наемного дома коммерческого использования	-

14	Сведения о включении помещения в единый государственный реестр объектов культурного наследия (памятников истории и культуры) народов Российской Федерации	-
14.1	Регистрационный номер, вид и наименование объекта недвижимости в едином государственном реестре объектов культурного наследия (памятников истории и культуры) народов Российской Федерации либо регистрационный номер учетной карты объекта, представляющего собой историко-культурную ценность, вид и наименование выявленного объекта культурного наследия	-
14.2	Реквизиты решений Правительства Российской Федерации, органов охраны объектов культурного наследия о включении объекта недвижимости в единый государственный реестр объектов культурного наследия (памятников истории и культуры) народов Российской Федерации либо об отнесении объекта недвижимости к выявленным объектам культурного наследия, подлежащим государственной охране	-
14.3	Реквизиты документа, на основании которого установлены требования к сохранению, содержанию и использованию объектов культурного наследия (памятников истории и культуры) народов Российской Федерации, требования к обеспечению доступа к таким объектам либо выявленному объекту культурного наследия	-

Обозначение (номер) помещения, машино-места на плане здания, сооружения, плане этажа: 57

Кадастровый номер: -

№ п/п	Наименование характеристики	Значение характеристики
1	2	3
1	Вид объекта недвижимости (помещение, машино-место)	Помещение
2	Ранее присвоенный государственный учетный номер помещения, машино-места (кадастровый, инвентарный или условный номер)	-
3	Кадастровый номер исходного объекта недвижимости (объектов недвижимости)	-
4	Номер, тип этажа (этажей), на котором (которых) расположено помещение	7, Этаж
5	Адрес помещения, машино-места	Российская Федерация, 236006, Калининградская область, город Калининград, улица Еловая аллея, дом 5А, корпус 1, квартира 57
	Местоположение помещения, машино-места	-
	Дополнение местоположения помещения, машино-места	-
6	Площадь помещения, машино-места (Р), м <sup>2</sup>	60.4
7	Назначение помещения	Жилое
8	Вид жилого помещения (квартира, комната (в квартире)), если жилое помещение расположено в многоквартирном доме	Квартира
9	Вид (виды) разрешенного использования помещения	-
10	Наименование помещения	Квартира

11	Кадастровый номер (при наличии) или обозначение на плане этажа (или поэтажном плане) квартиры, в которой расположена комната	-
12	Сведения об отнесении к общему имуществу в многоквартирном доме или к вспомогательным помещениям	-
13	Сведения об отнесении к специализированному жилищному фонду или к жилым помещениям наемного дома социального использования или наемного дома коммерческого использования	-
14	Сведения о включении помещения в единый государственный реестр объектов культурного наследия (памятников истории и культуры) народов Российской Федерации	-
14.1	Регистрационный номер, вид и наименование объекта недвижимости в едином государственном реестре объектов культурного наследия (памятников истории и культуры) народов Российской Федерации либо регистрационный номер учетной карты объекта, представляющего собой историко-культурную ценность, вид и наименование выявленного объекта культурного наследия	-
14.2	Реквизиты решений Правительства Российской Федерации, органов охраны объектов культурного наследия о включении объекта недвижимости в единый государственный реестр объектов культурного наследия (памятников истории и культуры) народов Российской Федерации либо об отнесении объекта недвижимости к выявленным объектам культурного наследия, подлежащим государственной охране	-
14.3	Реквизиты документа, на основании которого установлены требования к сохранению, содержанию и использованию объектов культурного наследия (памятников истории и культуры) народов Российской Федерации, требования к обеспечению доступа к таким объектам либо выявленному объекту культурного наследия	-
Обозначение (номер) помещения, машино-места на плане здания, сооружения, плане этажа: 58		
Кадастровый номер: -		
<b>№ п/п</b>	<b>Наименование характеристики</b>	<b>Значение характеристики</b>
1	2	3
1	Вид объекта недвижимости (помещение, машино-место)	Помещение
2	Ранее присвоенный государственный учетный номер помещения, машино-места (кадастровый, инвентарный или условный номер)	-
3	Кадастровый номер исходного объекта недвижимости (объектов недвижимости)	-
4	Номер, тип этажа (этажей), на котором (которых) расположено помещение	7, Этаж
5	Адрес помещения, машино-места	Российская Федерация, 236006, Калининградская область, город Калининград, улица Еловая аллея, дом 5А, корпус 1, квартира 58
	Местоположение помещения, машино-места	-

5	Дополнение местоположения помещения, машино-места	-
6	Площадь помещения, машино-места (Р), м2	35.1
7	Назначение помещения	Жилое
8	Вид жилого помещения (квартира, комната (в квартире)), если жилое помещение расположено в многоквартирном доме	Квартира
9	Вид (виды) разрешенного использования помещения	-
10	Наименование помещения	Квартира
11	Кадастровый номер (при наличии) или обозначение на плане этажа (или поэтажном плане) квартиры, в которой расположена комната	-
12	Сведения об отнесении к общему имуществу в многоквартирном доме или к вспомогательным помещениям	-
13	Сведения об отнесении к специализированному жилищному фонду или к жилым помещениям наемного дома социального использования или наемного дома коммерческого использования	-
14	Сведения о включении помещения в единый государственный реестр объектов культурного наследия (памятников истории и культуры) народов Российской Федерации	-
14.1	Регистрационный номер, вид и наименование объекта недвижимости в едином государственном реестре объектов культурного наследия (памятников истории и культуры) народов Российской Федерации либо регистрационный номер учетной карты объекта, представляющего собой историко-культурную ценность, вид и наименование выявленного объекта культурного наследия	-
14.2	Реквизиты решений Правительства Российской Федерации, органов охраны объектов культурного наследия о включении объекта недвижимости в единый государственный реестр объектов культурного наследия (памятников истории и культуры) народов Российской Федерации либо об отнесении объекта недвижимости к выявленным объектам культурного наследия, подлежащим государственной охране	-
14.3	Реквизиты документа, на основании которого установлены требования к сохранению, содержанию и использованию объектов культурного наследия (памятников истории и культуры) народов Российской Федерации, требования к обеспечению доступа к таким объектам либо выявленному объекту культурного наследия	-
Обозначение (номер) помещения, машино-места на плане здания, сооружения, плане этажа: 59		
Кадастровый номер: -		
№ п/п	Наименование характеристики	Значение характеристики
1	2	3
1	Вид объекта недвижимости (помещение, машино-место)	Помещение
2	Ранее присвоенный государственный учетный номер помещения, машино-места (кадастровый, инвентарный или условный номер)	-

3	Кадастровый номер исходного объекта недвижимости (объектов недвижимости)	-
4	Номер, тип этажа (этажей), на котором (которых) расположено помещение	7, Этаж
5	Адрес помещения, машино-места	Российская Федерация, 236006, Калининградская область, город Калининград, улица Еловая аллея, дом 5А, корпус 1, квартира 59
	Местоположение помещения, машино-места	-
	Дополнение местоположения помещения, машино-места	-
6	Площадь помещения, машино-места (Р), м <sup>2</sup>	35.2
7	Назначение помещения	Жилое
8	Вид жилого помещения (квартира, комната (в квартире), если жилое помещение расположено в многоквартирном доме)	Квартира
9	Вид (виды) разрешенного использования помещения	-
10	Наименование помещения	Квартира
11	Кадастровый номер (при наличии) или обозначение на плане этажа (или поэтажном плане) квартиры, в которой расположена комната	-
12	Сведения об отнесении к общему имуществу в многоквартирном доме или к вспомогательным помещениям	-
13	Сведения об отнесении к специализированному жилищному фонду или к жилым помещениям наемного дома социального использования или наемного дома коммерческого использования	-
14	Сведения о включении помещения в единый государственный реестр объектов культурного наследия (памятников истории и культуры) народов Российской Федерации	-
14.1	Регистрационный номер, вид и наименование объекта недвижимости в едином государственном реестре объектов культурного наследия (памятников истории и культуры) народов Российской Федерации либо регистрационный номер учетной карты объекта, представляющего собой историко-культурную ценность, вид и наименование выявленного объекта культурного наследия	-
14.2	Реквизиты решений Правительства Российской Федерации, органов охраны объектов культурного наследия о включении объекта недвижимости в единый государственный реестр объектов культурного наследия (памятников истории и культуры) народов Российской Федерации либо об отнесении объекта недвижимости к выявленным объектам культурного наследия, подлежащим государственной охране	-
14.3	Реквизиты документа, на основании которого установлены требования к сохранению, содержанию и использованию объектов культурного наследия (памятников истории и культуры) народов Российской Федерации, требования к обеспечению доступа к таким объектам либо выявленному объекту культурного наследия	-

Обозначение (номер) помещения, машино-места на плане здания, сооружения, плане этажа: 60

Кадастровый номер: -

№ п/п	Наименование характеристики	Значение характеристики
1	2	3
1	Вид объекта недвижимости (помещение, машино-место)	Помещение
2	Ранее присвоенный государственный учетный номер помещения, машино-места (кадастровый, инвентарный или условный номер)	-
3	Кадастровый номер исходного объекта недвижимости (объектов недвижимости)	-
4	Номер, тип этажа (этажей), на котором (которых) расположено помещение	7, Этаж
5	Адрес помещения, машино-места	Российская Федерация, 236006, Калининградская область, город Калининград, улица Еловая аллея, дом 5А, корпус 1, квартира 60
	Местоположение помещения, машино-места	-
	Дополнение местоположения помещения, машино-места	-
6	Площадь помещения, машино-места (Р), м <sup>2</sup>	60.3
7	Назначение помещения	Жилое
8	Вид жилого помещения (квартира, комната (в квартире), если жилое помещение расположено в многоквартирном доме	Квартира
9	Вид (виды) разрешенного использования помещения	-
10	Наименование помещения	Квартира
11	Кадастровый номер (при наличии) или обозначение на плане этажа (или поэтажном плане) квартиры, в которой расположена комната	-
12	Сведения об отнесении к общему имуществу в многоквартирном доме или к вспомогательным помещениям	-
13	Сведения об отнесении к специализированному жилищному фонду или к жилым помещениям наемного дома социального использования или наемного дома коммерческого использования	-
14	Сведения о включении помещения в единый государственный реестр объектов культурного наследия (памятников истории и культуры) народов Российской Федерации	-
14.1	Регистрационный номер, вид и наименование объекта недвижимости в едином государственном реестре объектов культурного наследия (памятников истории и культуры) народов Российской Федерации либо регистрационный номер учетной карты объекта, представляющего собой историко-культурную ценность, вид и наименование выявленного объекта культурного наследия	-



14.2	Реквизиты решений Правительства Российской Федерации, органов охраны объектов культурного наследия о включении объекта недвижимости в единый государственный реестр объектов культурного наследия (памятников истории и культуры) народов Российской Федерации либо об отнесении объекта недвижимости к выявленным объектам культурного наследия, подлежащим государственной охране	-
14.3	Реквизиты документа, на основании которого установлены требования к сохранению, содержанию и использованию объектов культурного наследия (памятников истории и культуры) народов Российской Федерации, требования к обеспечению доступа к таким объектам либо выявленному объекту культурного наследия	-
Обозначение (номер) помещения, машино-места на плане здания, сооружения, плане этажа: 61		
Кадастровый номер: -		
№ п/п	Наименование характеристики	Значение характеристики
1	2	3
1	Вид объекта недвижимости (помещение, машино-место)	Помещение
2	Ранее присвоенный государственный учетный номер помещения, машино-места (кадастровый, инвентарный или условный номер)	-
3	Кадастровый номер исходного объекта недвижимости (объектов недвижимости)	-
4	Номер, тип этажа (этажей), на котором (которых) расположено помещение	8, Этаж
5	Адрес помещения, машино-места	Российская Федерация, 236006, Калининградская область, город Калининград, улица Еловая аллея, дом 5А, корпус 1, квартира 61
	Местоположение помещения, машино-места	-
	Дополнение местоположения помещения, машино-места	-
6	Площадь помещения, машино-места (Р), м2	60.1
7	Назначение помещения	Жилое
8	Вид жилого помещения (квартира, комната (в квартире)), если жилое помещение расположено в многоквартирном доме	Квартира
9	Вид (виды) разрешенного использования помещения	-
10	Наименование помещения	Квартира
11	Кадастровый номер (при наличии) или обозначение на плане этажа (или поэтажном плане) квартиры, в которой расположена комната	-
12	Сведения об отнесении к общему имуществу в многоквартирном доме или к вспомогательным помещениям	-
13	Сведения об отнесении к специализированному жилищному фонду или к жилым помещениям наемного дома социального использования или наемного дома коммерческого использования	-

14	Сведения о включении помещения в единый государственный реестр объектов культурного наследия (памятников истории и культуры) народов Российской Федерации	-
14.1	Регистрационный номер, вид и наименование объекта недвижимости в едином государственном реестре объектов культурного наследия (памятников истории и культуры) народов Российской Федерации либо регистрационный номер учетной карты объекта, представляющего собой историко-культурную ценность, вид и наименование выявленного объекта культурного наследия	-
14.2	Реквизиты решений Правительства Российской Федерации, органов охраны объектов культурного наследия о включении объекта недвижимости в единый государственный реестр объектов культурного наследия (памятников истории и культуры) народов Российской Федерации либо об отнесении объекта недвижимости к выявленным объектам культурного наследия, подлежащим государственной охране	-
14.3	Реквизиты документа, на основании которого установлены требования к сохранению, содержанию и использованию объектов культурного наследия (памятников истории и культуры) народов Российской Федерации, требования к обеспечению доступа к таким объектам либо выявленному объекту культурного наследия	-

Обозначение (номер) помещения, машино-места на плане здания, сооружения, плане этажа: 62

Кадастровый номер: -

№ п/п	Наименование характеристики	Значение характеристики
1	2	3
1	Вид объекта недвижимости (помещение, машино-место)	Помещение
2	Ранее присвоенный государственный учетный номер помещения, машино-места (кадастровый, инвентарный или условный номер)	-
3	Кадастровый номер исходного объекта недвижимости (объектов недвижимости)	-
4	Номер, тип этажа (этажей), на котором (которых) расположено помещение	8, Этаж
5	Адрес помещения, машино-места	Российская Федерация, 236006, Калининградская область, город Калининград, улица Еловая аллея, дом 5А, корпус 1, квартира 62
	Местоположение помещения, машино-места	-
	Дополнение местоположения помещения, машино-места	-
6	Площадь помещения, машино-места (Р), м <sup>2</sup>	35.1
7	Назначение помещения	Жилое
8	Вид жилого помещения (квартира, комната (в квартире), если жилое помещение расположено в многоквартирном доме)	Квартира
9	Вид (виды) разрешенного использования помещения	-
10	Наименование помещения	Квартира

11	Кадастровый номер (при наличии) или обозначение на плане этажа (или поэтажном плане) квартиры, в которой расположена комната	-
12	Сведения об отнесении к общему имуществу в многоквартирном доме или к вспомогательным помещениям	-
13	Сведения об отнесении к специализированному жилищному фонду или к жилым помещениям наемного дома социального использования или наемного дома коммерческого использования	-
14	Сведения о включении помещения в единый государственный реестр объектов культурного наследия (памятников истории и культуры) народов Российской Федерации	-
14.1	Регистрационный номер, вид и наименование объекта недвижимости в едином государственном реестре объектов культурного наследия (памятников истории и культуры) народов Российской Федерации либо регистрационный номер учетной карты объекта, представляющего собой историко-культурную ценность, вид и наименование выявленного объекта культурного наследия	-
14.2	Реквизиты решений Правительства Российской Федерации, органов охраны объектов культурного наследия о включении объекта недвижимости в единый государственный реестр объектов культурного наследия (памятников истории и культуры) народов Российской Федерации либо об отнесении объекта недвижимости к выявленным объектам культурного наследия, подлежащим государственной охране	-
14.3	Реквизиты документа, на основании которого установлены требования к сохранению, содержанию и использованию объектов культурного наследия (памятников истории и культуры) народов Российской Федерации, требования к обеспечению доступа к таким объектам либо выявленному объекту культурного наследия	-
Обозначение (номер) помещения, машино-места на плане здания, сооружения, плане этажа: 63		
Кадастровый номер: -		
<b>№ п/п</b>	<b>Наименование характеристики</b>	<b>Значение характеристики</b>
1	2	3
1	Вид объекта недвижимости (помещение, машино-место)	Помещение
2	Ранее присвоенный государственный учетный номер помещения, машино-места (кадастровый, инвентарный или условный номер)	-
3	Кадастровый номер исходного объекта недвижимости (объектов недвижимости)	-
4	Номер, тип этажа (этажей), на котором (которых) расположено помещение	8, Этаж
5	Адрес помещения, машино-места	Российская Федерация, 236006, Калининградская область, город Калининград, улица Еловая аллея, дом 5А, корпус 1, квартира 63
	Местоположение помещения, машино-места	-

5	Дополнение местоположения помещения, машино-места	-
6	Площадь помещения, машино-места (Р), м2	35.1
7	Назначение помещения	Жилое
8	Вид жилого помещения (квартира, комната (в квартире)), если жилое помещение расположено в многоквартирном доме	Квартира
9	Вид (виды) разрешенного использования помещения	-
10	Наименование помещения	Квартира
11	Кадастровый номер (при наличии) или обозначение на плане этажа (или поэтажном плане) квартиры, в которой расположена комната	-
12	Сведения об отнесении к общему имуществу в многоквартирном доме или к вспомогательным помещениям	-
13	Сведения об отнесении к специализированному жилищному фонду или к жилым помещениям наемного дома социального использования или наемного дома коммерческого использования	-
14	Сведения о включении помещения в единый государственный реестр объектов культурного наследия (памятников истории и культуры) народов Российской Федерации	-
14.1	Регистрационный номер, вид и наименование объекта недвижимости в едином государственном реестре объектов культурного наследия (памятников истории и культуры) народов Российской Федерации либо регистрационный номер учетной карты объекта, представляющего собой историко-культурную ценность, вид и наименование выявленного объекта культурного наследия	-
14.2	Реквизиты решений Правительства Российской Федерации, органов охраны объектов культурного наследия о включении объекта недвижимости в единый государственный реестр объектов культурного наследия (памятников истории и культуры) народов Российской Федерации либо об отнесении объекта недвижимости к выявленным объектам культурного наследия, подлежащим государственной охране	-
14.3	Реквизиты документа, на основании которого установлены требования к сохранению, содержанию и использованию объектов культурного наследия (памятников истории и культуры) народов Российской Федерации, требования к обеспечению доступа к таким объектам либо выявленному объекту культурного наследия	-
Обозначение (номер) помещения, машино-места на плане здания, сооружения, плане этажа: 64		
Кадастровый номер: -		
№ п/п	Наименование характеристики	Значение характеристики
1	2	3
1	Вид объекта недвижимости (помещение, машино-место)	Помещение
2	Ранее присвоенный государственный учетный номер помещения, машино-места (кадастровый, инвентарный или условный номер)	-

3	Кадастровый номер исходного объекта недвижимости (объектов недвижимости)	-
4	Номер, тип этажа (этажей), на котором (которых) расположено помещение	8, Этаж
5	Адрес помещения, машино-места	Российская Федерация, 236006, Калининградская область, город Калининград, улица Еловая аллея, дом 5А, корпус 1, квартира 64
	Местоположение помещения, машино-места	-
	Дополнение местоположения помещения, машино-места	-
6	Площадь помещения, машино-места (Р), м <sup>2</sup>	60.2
7	Назначение помещения	Жилое
8	Вид жилого помещения (квартира, комната (в квартире), если жилое помещение расположено в многоквартирном доме)	Квартира
9	Вид (виды) разрешенного использования помещения	-
10	Наименование помещения	Квартира
11	Кадастровый номер (при наличии) или обозначение на плане этажа (или поэтажном плане) квартиры, в которой расположена комната	-
12	Сведения об отнесении к общему имуществу в многоквартирном доме или к вспомогательным помещениям	-
13	Сведения об отнесении к специализированному жилищному фонду или к жилым помещениям наемного дома социального использования или наемного дома коммерческого использования	-
14	Сведения о включении помещения в единый государственный реестр объектов культурного наследия (памятников истории и культуры) народов Российской Федерации	-
14.1	Регистрационный номер, вид и наименование объекта недвижимости в едином государственном реестре объектов культурного наследия (памятников истории и культуры) народов Российской Федерации либо регистрационный номер учетной карты объекта, представляющего собой историко-культурную ценность, вид и наименование выявленного объекта культурного наследия	-
14.2	Реквизиты решений Правительства Российской Федерации, органов охраны объектов культурного наследия о включении объекта недвижимости в единый государственный реестр объектов культурного наследия (памятников истории и культуры) народов Российской Федерации либо об отнесении объекта недвижимости к выявленным объектам культурного наследия, подлежащим государственной охране	-
14.3	Реквизиты документа, на основании которого установлены требования к сохранению, содержанию и использованию объектов культурного наследия (памятников истории и культуры) народов Российской Федерации, требования к обеспечению доступа к таким объектам либо выявленному объекту культурного наследия	-

Обозначение (номер) помещения, машино-места на плане здания, сооружения, плане этажа: 65

Кадастровый номер: -

№ п/п	Наименование характеристики	Значение характеристики
1	2	3
1	Вид объекта недвижимости (помещение, машино-место)	Помещение
2	Ранее присвоенный государственный учетный номер помещения, машино-места (кадастровый, инвентарный или условный номер)	-
3	Кадастровый номер исходного объекта недвижимости (объектов недвижимости)	-
4	Номер, тип этажа (этажей), на котором (которых) расположено помещение	1, Этаж
5	Адрес помещения, машино-места	Российская Федерация, 236006, Калининградская область, город Калининград, улица Еловая аллея, дом 5А, корпус 1, квартира 65
	Местоположение помещения, машино-места	-
	Дополнение местоположения помещения, машино-места	-
6	Площадь помещения, машино-места (Р), м <sup>2</sup>	101.7
7	Назначение помещения	Жилое
8	Вид жилого помещения (квартира, комната (в квартире), если жилое помещение расположено в многоквартирном доме)	Квартира
9	Вид (виды) разрешенного использования помещения	-
10	Наименование помещения	Квартира
11	Кадастровый номер (при наличии) или обозначение на плане этажа (или поэтажном плане) квартиры, в которой расположена комната	-
12	Сведения об отнесении к общему имуществу в многоквартирном доме или к вспомогательным помещениям	-
13	Сведения об отнесении к специализированному жилищному фонду или к жилым помещениям наемного дома социального использования или наемного дома коммерческого использования	-
14	Сведения о включении помещения в единый государственный реестр объектов культурного наследия (памятников истории и культуры) народов Российской Федерации	-
14.1	Регистрационный номер, вид и наименование объекта недвижимости в едином государственном реестре объектов культурного наследия (памятников истории и культуры) народов Российской Федерации либо регистрационный номер учетной карты объекта, представляющего собой историко-культурную ценность, вид и наименование выявленного объекта культурного наследия	-

14.2	Реквизиты решений Правительства Российской Федерации, органов охраны объектов культурного наследия о включении объекта недвижимости в единый государственный реестр объектов культурного наследия (памятников истории и культуры) народов Российской Федерации либо об отнесении объекта недвижимости к выявленным объектам культурного наследия, подлежащим государственной охране	-
14.3	Реквизиты документа, на основании которого установлены требования к сохранению, содержанию и использованию объектов культурного наследия (памятников истории и культуры) народов Российской Федерации, требования к обеспечению доступа к таким объектам либо выявленному объекту культурного наследия	-
Обозначение (номер) помещения, машино-места на плане здания, сооружения, плане этажа: 66		
Кадастровый номер: -		
№ п/п	Наименование характеристики	Значение характеристики
1	2	3
1	Вид объекта недвижимости (помещение, машино-место)	Помещение
2	Ранее присвоенный государственный учетный номер помещения, машино-места (кадастровый, инвентарный или условный номер)	-
3	Кадастровый номер исходного объекта недвижимости (объектов недвижимости)	-
4	Номер, тип этажа (этажей), на котором (которых) расположено помещение	1, Этаж
5	Адрес помещения, машино-места	Российская Федерация, 236006, Калининградская область, город Калининград, улица Еловая аллея, дом 5А, корпус 1, квартира 66
	Местоположение помещения, машино-места	-
	Дополнение местоположения помещения, машино-места	-
6	Площадь помещения, машино-места (Р), м2	89.9
7	Назначение помещения	Жилое
8	Вид жилого помещения (квартира, комната (в квартире), если жилое помещение расположено в многоквартирном доме	Квартира
9	Вид (виды) разрешенного использования помещения	-
10	Наименование помещения	Квартира
11	Кадастровый номер (при наличии) или обозначение на плане этажа (или поэтажном плане) квартиры, в которой расположена комната	-
12	Сведения об отнесении к общему имуществу в многоквартирном доме или к вспомогательным помещениям	-
13	Сведения об отнесении к специализированному жилищному фонду или к жилым помещениям наемного дома социального использования или наемного дома коммерческого использования	-

14	Сведения о включении помещения в единый государственный реестр объектов культурного наследия (памятников истории и культуры) народов Российской Федерации	-
14.1	Регистрационный номер, вид и наименование объекта недвижимости в едином государственном реестре объектов культурного наследия (памятников истории и культуры) народов Российской Федерации либо регистрационный номер учетной карты объекта, представляющего собой историко-культурную ценность, вид и наименование выявленного объекта культурного наследия	-
14.2	Реквизиты решений Правительства Российской Федерации, органов охраны объектов культурного наследия о включении объекта недвижимости в единый государственный реестр объектов культурного наследия (памятников истории и культуры) народов Российской Федерации либо об отнесении объекта недвижимости к выявленным объектам культурного наследия, подлежащим государственной охране	-
14.3	Реквизиты документа, на основании которого установлены требования к сохранению, содержанию и использованию объектов культурного наследия (памятников истории и культуры) народов Российской Федерации, требования к обеспечению доступа к таким объектам либо выявленному объекту культурного наследия	-

Обозначение (номер) помещения, машино-места на плане здания, сооружения, плане этажа: 67

Кадастровый номер: -

№ п/п	Наименование характеристики	Значение характеристики
1	2	3
1	Вид объекта недвижимости (помещение, машино-место)	Помещение
2	Ранее присвоенный государственный учетный номер помещения, машино-места (кадастровый, инвентарный или условный номер)	-
3	Кадастровый номер исходного объекта недвижимости (объектов недвижимости)	-
4	Номер, тип этажа (этажей), на котором (которых) расположено помещение	1, Этаж
5	Адрес помещения, машино-места	Российская Федерация, 236006, Калининградская область, город Калининград, улица Еловая аллея, дом 5А, корпус 1, квартира 67
	Местоположение помещения, машино-места	-
	Дополнение местоположения помещения, машино-места	-
6	Площадь помещения, машино-места (Р), м <sup>2</sup>	52.4
7	Назначение помещения	Жилое
8	Вид жилого помещения (квартира, комната (в квартире), если жилое помещение расположено в многоквартирном доме)	Квартира
9	Вид (виды) разрешенного использования помещения	-
10	Наименование помещения	Квартира



11	Кадастровый номер (при наличии) или обозначение на плане этажа (или поэтажном плане) квартиры, в которой расположена комната	-
12	Сведения об отнесении к общему имуществу в многоквартирном доме или к вспомогательным помещениям	-
13	Сведения об отнесении к специализированному жилищному фонду или к жилым помещениям наемного дома социального использования или наемного дома коммерческого использования	-
14	Сведения о включении помещения в единый государственный реестр объектов культурного наследия (памятников истории и культуры) народов Российской Федерации	-
14.1	Регистрационный номер, вид и наименование объекта недвижимости в едином государственном реестре объектов культурного наследия (памятников истории и культуры) народов Российской Федерации либо регистрационный номер учетной карты объекта, представляющего собой историко-культурную ценность, вид и наименование выявленного объекта культурного наследия	-
14.2	Реквизиты решений Правительства Российской Федерации, органов охраны объектов культурного наследия о включении объекта недвижимости в единый государственный реестр объектов культурного наследия (памятников истории и культуры) народов Российской Федерации либо об отнесении объекта недвижимости к выявленным объектам культурного наследия, подлежащим государственной охране	-
14.3	Реквизиты документа, на основании которого установлены требования к сохранению, содержанию и использованию объектов культурного наследия (памятников истории и культуры) народов Российской Федерации, требования к обеспечению доступа к таким объектам либо выявленному объекту культурного наследия	-
Обозначение (номер) помещения, машино-места на плане здания, сооружения, плане этажа: 68		
Кадастровый номер: -		
<b>№ п/п</b>	<b>Наименование характеристики</b>	<b>Значение характеристики</b>
1	2	3
1	Вид объекта недвижимости (помещение, машино-место)	Помещение
2	Ранее присвоенный государственный учетный номер помещения, машино-места (кадастровый, инвентарный или условный номер)	-
3	Кадастровый номер исходного объекта недвижимости (объектов недвижимости)	-
4	Номер, тип этажа (этажей), на котором (которых) расположено помещение	2, Этаж
5	Адрес помещения, машино-места	Российская Федерация, 236006, Калининградская область, город Калининград, улица Еловая аллея, дом 5А, корпус 1, квартира 68
	Местоположение помещения, машино-места	-

5	Дополнение местоположения помещения, машино-места	-
6	Площадь помещения, машино-места (Р), м <sup>2</sup>	101.7
7	Назначение помещения	Жилое
8	Вид жилого помещения (квартира, комната (в квартире)), если жилое помещение расположено в многоквартирном доме	Квартира
9	Вид (виды) разрешенного использования помещения	-
10	Наименование помещения	Квартира
11	Кадастровый номер (при наличии) или обозначение на плане этажа (или поэтажном плане) квартиры, в которой расположена комната	-
12	Сведения об отнесении к общему имуществу в многоквартирном доме или к вспомогательным помещениям	-
13	Сведения об отнесении к специализированному жилищному фонду или к жилым помещениям наемного дома социального использования или наемного дома коммерческого использования	-
14	Сведения о включении помещения в единый государственный реестр объектов культурного наследия (памятников истории и культуры) народов Российской Федерации	-
14.1	Регистрационный номер, вид и наименование объекта недвижимости в едином государственном реестре объектов культурного наследия (памятников истории и культуры) народов Российской Федерации либо регистрационный номер учетной карты объекта, представляющего собой историко-культурную ценность, вид и наименование выявленного объекта культурного наследия	-
14.2	Реквизиты решений Правительства Российской Федерации, органов охраны объектов культурного наследия о включении объекта недвижимости в единый государственный реестр объектов культурного наследия (памятников истории и культуры) народов Российской Федерации либо об отнесении объекта недвижимости к выявленным объектам культурного наследия, подлежащим государственной охране	-
14.3	Реквизиты документа, на основании которого установлены требования к сохранению, содержанию и использованию объектов культурного наследия (памятников истории и культуры) народов Российской Федерации, требования к обеспечению доступа к таким объектам либо выявленному объекту культурного наследия	-
Обозначение (номер) помещения, машино-места на плане здания, сооружения, плане этажа: 69		
Кадастровый номер: -		
№ п/п	Наименование характеристики	Значение характеристики
1	2	3
1	Вид объекта недвижимости (помещение, машино-место)	Помещение
2	Ранее присвоенный государственный учетный номер помещения, машино-места (кадастровый, инвентарный или условный номер)	-

3	Кадастровый номер исходного объекта недвижимости (объектов недвижимости)	-
4	Номер, тип этажа (этажей), на котором (которых) расположено помещение	2, Этаж
5	Адрес помещения, машино-места	Российская Федерация, 236006, Калининградская область, город Калининград, улица Еловая аллея, дом 5А, корпус 1, квартира 69
	Местоположение помещения, машино-места	-
	Дополнение местоположения помещения, машино-места	-
6	Площадь помещения, машино-места (Р), м <sup>2</sup>	89.4
7	Назначение помещения	Жилое
8	Вид жилого помещения (квартира, комната (в квартире), если жилое помещение расположено в многоквартирном доме)	Квартира
9	Вид (виды) разрешенного использования помещения	-
10	Наименование помещения	Квартира
11	Кадастровый номер (при наличии) или обозначение на плане этажа (или поэтажном плане) квартиры, в которой расположена комната	-
12	Сведения об отнесении к общему имуществу в многоквартирном доме или к вспомогательным помещениям	-
13	Сведения об отнесении к специализированному жилищному фонду или к жилым помещениям наемного дома социального использования или наемного дома коммерческого использования	-
14	Сведения о включении помещения в единый государственный реестр объектов культурного наследия (памятников истории и культуры) народов Российской Федерации	-
14.1	Регистрационный номер, вид и наименование объекта недвижимости в едином государственном реестре объектов культурного наследия (памятников истории и культуры) народов Российской Федерации либо регистрационный номер учетной карты объекта, представляющего собой историко-культурную ценность, вид и наименование выявленного объекта культурного наследия	-
14.2	Реквизиты решений Правительства Российской Федерации, органов охраны объектов культурного наследия о включении объекта недвижимости в единый государственный реестр объектов культурного наследия (памятников истории и культуры) народов Российской Федерации либо об отнесении объекта недвижимости к выявленным объектам культурного наследия, подлежащим государственной охране	-
14.3	Реквизиты документа, на основании которого установлены требования к сохранению, содержанию и использованию объектов культурного наследия (памятников истории и культуры) народов Российской Федерации, требования к обеспечению доступа к таким объектам либо выявленному объекту культурного наследия	-

Обозначение (номер) помещения, машино-места на плане здания, сооружения, плане этажа: 70

Кадастровый номер: -

№ п/п	Наименование характеристики	Значение характеристики
1	2	3
1	Вид объекта недвижимости (помещение, машино-место)	Помещение
2	Ранее присвоенный государственный учетный номер помещения, машино-места (кадастровый, инвентарный или условный номер)	-
3	Кадастровый номер исходного объекта недвижимости (объектов недвижимости)	-
4	Номер, тип этажа (этажей), на котором (которых) расположено помещение	2, Этаж
5	Адрес помещения, машино-места	Российская Федерация, 236006, Калининградская область, город Калининград, улица Еловая аллея, дом 5А, корпус 1, квартира 70
	Местоположение помещения, машино-места	-
	Дополнение местоположения помещения, машино-места	-
6	Площадь помещения, машино-места (Р), м <sup>2</sup>	36.5
7	Назначение помещения	Жилое
8	Вид жилого помещения (квартира, комната (в квартире), если жилое помещение расположено в многоквартирном доме	Квартира
9	Вид (виды) разрешенного использования помещения	-
10	Наименование помещения	Квартира
11	Кадастровый номер (при наличии) или обозначение на плане этажа (или поэтажном плане) квартиры, в которой расположена комната	-
12	Сведения об отнесении к общему имуществу в многоквартирном доме или к вспомогательным помещениям	-
13	Сведения об отнесении к специализированному жилищному фонду или к жилым помещениям наемного дома социального использования или наемного дома коммерческого использования	-
14	Сведения о включении помещения в единый государственный реестр объектов культурного наследия (памятников истории и культуры) народов Российской Федерации	-
14.1	Регистрационный номер, вид и наименование объекта недвижимости в едином государственном реестре объектов культурного наследия (памятников истории и культуры) народов Российской Федерации либо регистрационный номер учетной карты объекта, представляющего собой историко-культурную ценность, вид и наименование выявленного объекта культурного наследия	-

14.2	Реквизиты решений Правительства Российской Федерации, органов охраны объектов культурного наследия о включении объекта недвижимости в единый государственный реестр объектов культурного наследия (памятников истории и культуры) народов Российской Федерации либо об отнесении объекта недвижимости к выявленным объектам культурного наследия, подлежащим государственной охране	-
14.3	Реквизиты документа, на основании которого установлены требования к сохранению, содержанию и использованию объектов культурного наследия (памятников истории и культуры) народов Российской Федерации, требования к обеспечению доступа к таким объектам либо выявленному объекту культурного наследия	-

Обозначение (номер) помещения, машино-места на плане здания, сооружения, плане этажа: 71

Кадастровый номер: -

№ п/п	Наименование характеристики	Значение характеристики
1	2	3
1	Вид объекта недвижимости (помещение, машино-место)	Помещение
2	Ранее присвоенный государственный учетный номер помещения, машино-места (кадастровый, инвентарный или условный номер)	-
3	Кадастровый номер исходного объекта недвижимости (объектов недвижимости)	-
4	Номер, тип этажа (этажей), на котором (которых) расположено помещение	2, Этаж
5	Адрес помещения, машино-места	Российская Федерация, 236006, Калининградская область, город Калининград, улица Еловая аллея, дом 5А, корпус 1, квартира 71
	Местоположение помещения, машино-места	-
	Дополнение местоположения помещения, машино-места	-
6	Площадь помещения, машино-места (Р), м <sup>2</sup>	37.3
7	Назначение помещения	Жилое
8	Вид жилого помещения (квартира, комната (в квартире)), если жилое помещение расположено в многоквартирном доме	Квартира
9	Вид (виды) разрешенного использования помещения	-
10	Наименование помещения	Квартира
11	Кадастровый номер (при наличии) или обозначение на плане этажа (или поэтажном плане) квартиры, в которой расположена комната	-
12	Сведения об отнесении к общему имуществу в многоквартирном доме или к вспомогательным помещениям	-
13	Сведения об отнесении к специализированному жилищному фонду или к жилым помещениям наемного дома социального использования или наемного дома коммерческого использования	-

14	Сведения о включении помещения в единый государственный реестр объектов культурного наследия (памятников истории и культуры) народов Российской Федерации	-
14.1	Регистрационный номер, вид и наименование объекта недвижимости в едином государственном реестре объектов культурного наследия (памятников истории и культуры) народов Российской Федерации либо регистрационный номер учетной карты объекта, представляющего собой историко-культурную ценность, вид и наименование выявленного объекта культурного наследия	-
14.2	Реквизиты решений Правительства Российской Федерации, органов охраны объектов культурного наследия о включении объекта недвижимости в единый государственный реестр объектов культурного наследия (памятников истории и культуры) народов Российской Федерации либо об отнесении объекта недвижимости к выявленным объектам культурного наследия, подлежащим государственной охране	-
14.3	Реквизиты документа, на основании которого установлены требования к сохранению, содержанию и использованию объектов культурного наследия (памятников истории и культуры) народов Российской Федерации, требования к обеспечению доступа к таким объектам либо выявленному объекту культурного наследия	-

Обозначение (номер) помещения, машино-места на плане здания, сооружения, плане этажа: 72

Кадастровый номер: -

№ п/п	Наименование характеристики	Значение характеристики
1	2	3
1	Вид объекта недвижимости (помещение, машино-место)	Помещение
2	Ранее присвоенный государственный учетный номер помещения, машино-места (кадастровый, инвентарный или условный номер)	-
3	Кадастровый номер исходного объекта недвижимости (объектов недвижимости)	-
4	Номер, тип этажа (этажей), на котором (которых) расположено помещение	3, Этаж
5	Адрес помещения, машино-места	Российская Федерация, 236006, Калининградская область, город Калининград, улица Еловая аллея, дом 5А, корпус 1, квартира 72
	Местоположение помещения, машино-места	-
	Дополнение местоположения помещения, машино-места	-
6	Площадь помещения, машино-места (Р), м <sup>2</sup>	101.8
7	Назначение помещения	Жилое
8	Вид жилого помещения (квартира, комната (в квартире), если жилое помещение расположено в многоквартирном доме)	Квартира
9	Вид (виды) разрешенного использования помещения	-
10	Наименование помещения	Квартира

11	Кадастровый номер (при наличии) или обозначение на плане этажа (или поэтажном плане) квартиры, в которой расположена комната	-
12	Сведения об отнесении к общему имуществу в многоквартирном доме или к вспомогательным помещениям	-
13	Сведения об отнесении к специализированному жилищному фонду или к жилым помещениям наемного дома социального использования или наемного дома коммерческого использования	-
14	Сведения о включении помещения в единый государственный реестр объектов культурного наследия (памятников истории и культуры) народов Российской Федерации	-
14.1	Регистрационный номер, вид и наименование объекта недвижимости в едином государственном реестре объектов культурного наследия (памятников истории и культуры) народов Российской Федерации либо регистрационный номер учетной карты объекта, представляющего собой историко-культурную ценность, вид и наименование выявленного объекта культурного наследия	-
14.2	Реквизиты решений Правительства Российской Федерации, органов охраны объектов культурного наследия о включении объекта недвижимости в единый государственный реестр объектов культурного наследия (памятников истории и культуры) народов Российской Федерации либо об отнесении объекта недвижимости к выявленным объектам культурного наследия, подлежащим государственной охране	-
14.3	Реквизиты документа, на основании которого установлены требования к сохранению, содержанию и использованию объектов культурного наследия (памятников истории и культуры) народов Российской Федерации, требования к обеспечению доступа к таким объектам либо выявленному объекту культурного наследия	-
Обозначение (номер) помещения, машино-места на плане здания, сооружения, плане этажа: 73		
Кадастровый номер: -		
<b>№ п/п</b>	<b>Наименование характеристики</b>	<b>Значение характеристики</b>
1	2	3
1	Вид объекта недвижимости (помещение, машино-место)	Помещение
2	Ранее присвоенный государственный учетный номер помещения, машино-места (кадастровый, инвентарный или условный номер)	-
3	Кадастровый номер исходного объекта недвижимости (объектов недвижимости)	-
4	Номер, тип этажа (этажей), на котором (которых) расположено помещение	3, Этаж
5	Адрес помещения, машино-места	Российская Федерация, 236006, Калининградская область, город Калининград, улица Еловая аллея, дом 5А, корпус 1, квартира 73
	Местоположение помещения, машино-места	-

5	Дополнение местоположения помещения, машино-места	-
6	Площадь помещения, машино-места (Р), м2	89.5
7	Назначение помещения	Жилое
8	Вид жилого помещения (квартира, комната (в квартире)), если жилое помещение расположено в многоквартирном доме	Квартира
9	Вид (виды) разрешенного использования помещения	-
10	Наименование помещения	Квартира
11	Кадастровый номер (при наличии) или обозначение на плане этажа (или поэтажном плане) квартиры, в которой расположена комната	-
12	Сведения об отнесении к общему имуществу в многоквартирном доме или к вспомогательным помещениям	-
13	Сведения об отнесении к специализированному жилищному фонду или к жилым помещениям наемного дома социального использования или наемного дома коммерческого использования	-
14	Сведения о включении помещения в единый государственный реестр объектов культурного наследия (памятников истории и культуры) народов Российской Федерации	-
14.1	Регистрационный номер, вид и наименование объекта недвижимости в едином государственном реестре объектов культурного наследия (памятников истории и культуры) народов Российской Федерации либо регистрационный номер учетной карты объекта, представляющего собой историко-культурную ценность, вид и наименование выявленного объекта культурного наследия	-
14.2	Реквизиты решений Правительства Российской Федерации, органов охраны объектов культурного наследия о включении объекта недвижимости в единый государственный реестр объектов культурного наследия (памятников истории и культуры) народов Российской Федерации либо об отнесении объекта недвижимости к выявленным объектам культурного наследия, подлежащим государственной охране	-
14.3	Реквизиты документа, на основании которого установлены требования к сохранению, содержанию и использованию объектов культурного наследия (памятников истории и культуры) народов Российской Федерации, требования к обеспечению доступа к таким объектам либо выявленному объекту культурного наследия	-
Обозначение (номер) помещения, машино-места на плане здания, сооружения, плане этажа: 74		
Кадастровый номер: -		
№ п/п	Наименование характеристики	Значение характеристики
1	2	3
1	Вид объекта недвижимости (помещение, машино-место)	Помещение
2	Ранее присвоенный государственный учетный номер помещения, машино-места (кадастровый, инвентарный или условный номер)	-



3	Кадастровый номер исходного объекта недвижимости (объектов недвижимости)	-
4	Номер, тип этажа (этажей), на котором (которых) расположено помещение	3, Этаж
5	Адрес помещения, машино-места	Российская Федерация, 236006, Калининградская область, город Калининград, улица Еловая аллея, дом 5А, корпус 1, квартира 74
	Местоположение помещения, машино-места	-
	Дополнение местоположения помещения, машино-места	-
6	Площадь помещения, машино-места (Р), м <sup>2</sup>	36.1
7	Назначение помещения	Жилое
8	Вид жилого помещения (квартира, комната (в квартире), если жилое помещение расположено в многоквартирном доме)	Квартира
9	Вид (виды) разрешенного использования помещения	-
10	Наименование помещения	Квартира
11	Кадастровый номер (при наличии) или обозначение на плане этажа (или поэтажном плане) квартиры, в которой расположена комната	-
12	Сведения об отнесении к общему имуществу в многоквартирном доме или к вспомогательным помещениям	-
13	Сведения об отнесении к специализированному жилищному фонду или к жилым помещениям наемного дома социального использования или наемного дома коммерческого использования	-
14	Сведения о включении помещения в единый государственный реестр объектов культурного наследия (памятников истории и культуры) народов Российской Федерации	-
14.1	Регистрационный номер, вид и наименование объекта недвижимости в едином государственном реестре объектов культурного наследия (памятников истории и культуры) народов Российской Федерации либо регистрационный номер учетной карты объекта, представляющего собой историко-культурную ценность, вид и наименование выявленного объекта культурного наследия	-
14.2	Реквизиты решений Правительства Российской Федерации, органов охраны объектов культурного наследия о включении объекта недвижимости в единый государственный реестр объектов культурного наследия (памятников истории и культуры) народов Российской Федерации либо об отнесении объекта недвижимости к выявленным объектам культурного наследия, подлежащим государственной охране	-
14.3	Реквизиты документа, на основании которого установлены требования к сохранению, содержанию и использованию объектов культурного наследия (памятников истории и культуры) народов Российской Федерации, требования к обеспечению доступа к таким объектам либо выявленному объекту культурного наследия	-

Обозначение (номер) помещения, машино-места на плане здания, сооружения, плане этажа: 75

Кадастровый номер: -

№ п/п	Наименование характеристики	Значение характеристики
1	2	3
1	Вид объекта недвижимости (помещение, машино-место)	Помещение
2	Ранее присвоенный государственный учетный номер помещения, машино-места (кадастровый, инвентарный или условный номер)	-
3	Кадастровый номер исходного объекта недвижимости (объектов недвижимости)	-
4	Номер, тип этажа (этажей), на котором (которых) расположено помещение	3, Этаж
5	Адрес помещения, машино-места	Российская Федерация, 236006, Калининградская область, город Калининград, улица Еловая аллея, дом 5А, корпус 1, квартира 75
	Местоположение помещения, машино-места	-
	Дополнение местоположения помещения, машино-места	-
6	Площадь помещения, машино-места (Р), м <sup>2</sup>	37.3
7	Назначение помещения	Жилое
8	Вид жилого помещения (квартира, комната (в квартире), если жилое помещение расположено в многоквартирном доме	Квартира
9	Вид (виды) разрешенного использования помещения	-
10	Наименование помещения	Квартира
11	Кадастровый номер (при наличии) или обозначение на плане этажа (или поэтажном плане) квартиры, в которой расположена комната	-
12	Сведения об отнесении к общему имуществу в многоквартирном доме или к вспомогательным помещениям	-
13	Сведения об отнесении к специализированному жилищному фонду или к жилым помещениям наемного дома социального использования или наемного дома коммерческого использования	-
14	Сведения о включении помещения в единый государственный реестр объектов культурного наследия (памятников истории и культуры) народов Российской Федерации	-
14.1	Регистрационный номер, вид и наименование объекта недвижимости в едином государственном реестре объектов культурного наследия (памятников истории и культуры) народов Российской Федерации либо регистрационный номер учетной карты объекта, представляющего собой историко-культурную ценность, вид и наименование выявленного объекта культурного наследия	-

14.2	Реквизиты решений Правительства Российской Федерации, органов охраны объектов культурного наследия о включении объекта недвижимости в единый государственный реестр объектов культурного наследия (памятников истории и культуры) народов Российской Федерации либо об отнесении объекта недвижимости к выявленным объектам культурного наследия, подлежащим государственной охране	-
14.3	Реквизиты документа, на основании которого установлены требования к сохранению, содержанию и использованию объектов культурного наследия (памятников истории и культуры) народов Российской Федерации, требования к обеспечению доступа к таким объектам либо выявленному объекту культурного наследия	-
Обозначение (номер) помещения, машино-места на плане здания, сооружения, плане этажа: 76		
Кадастровый номер: -		
№ п/п	Наименование характеристики	Значение характеристики
1	2	3
1	Вид объекта недвижимости (помещение, машино-место)	Помещение
2	Ранее присвоенный государственный учетный номер помещения, машино-места (кадастровый, инвентарный или условный номер)	-
3	Кадастровый номер исходного объекта недвижимости (объектов недвижимости)	-
4	Номер, тип этажа (этажей), на котором (которых) расположено помещение	4, Этаж
5	Адрес помещения, машино-места	Российская Федерация, 236006, Калининградская область, город Калининград, улица Еловая аллея, дом 5А, корпус 1, квартира 76
	Местоположение помещения, машино-места	-
	Дополнение местоположения помещения, машино-места	-
6	Площадь помещения, машино-места (Р), м <sup>2</sup>	101.9
7	Назначение помещения	Жилое
8	Вид жилого помещения (квартира, комната (в квартире)), если жилое помещение расположено в многоквартирном доме	Квартира
9	Вид (виды) разрешенного использования помещения	-
10	Наименование помещения	Квартира
11	Кадастровый номер (при наличии) или обозначение на плане этажа (или поэтажном плане) квартиры, в которой расположена комната	-
12	Сведения об отнесении к общему имуществу в многоквартирном доме или к вспомогательным помещениям	-
13	Сведения об отнесении к специализированному жилищному фонду или к жилым помещениям наемного дома социального использования или наемного дома коммерческого использования	-

14	Сведения о включении помещения в единый государственный реестр объектов культурного наследия (памятников истории и культуры) народов Российской Федерации	-
14.1	Регистрационный номер, вид и наименование объекта недвижимости в едином государственном реестре объектов культурного наследия (памятников истории и культуры) народов Российской Федерации либо регистрационный номер учетной карты объекта, представляющего собой историко-культурную ценность, вид и наименование выявленного объекта культурного наследия	-
14.2	Реквизиты решений Правительства Российской Федерации, органов охраны объектов культурного наследия о включении объекта недвижимости в единый государственный реестр объектов культурного наследия (памятников истории и культуры) народов Российской Федерации либо об отнесении объекта недвижимости к выявленным объектам культурного наследия, подлежащим государственной охране	-
14.3	Реквизиты документа, на основании которого установлены требования к сохранению, содержанию и использованию объектов культурного наследия (памятников истории и культуры) народов Российской Федерации, требования к обеспечению доступа к таким объектам либо выявленному объекту культурного наследия	-

Обозначение (номер) помещения, машино-места на плане здания, сооружения, плане этажа: 77

Кадастровый номер: -

№ п/п	Наименование характеристики	Значение характеристики
1	2	3
1	Вид объекта недвижимости (помещение, машино-место)	Помещение
2	Ранее присвоенный государственный учетный номер помещения, машино-места (кадастровый, инвентарный или условный номер)	-
3	Кадастровый номер исходного объекта недвижимости (объектов недвижимости)	-
4	Номер, тип этажа (этажей), на котором (которых) расположено помещение	4, Этаж
5	Адрес помещения, машино-места	Российская Федерация, 236006, Калининградская область, город Калининград, улица Еловая аллея, дом 5А, корпус 1, квартира 77
	Местоположение помещения, машино-места	-
	Дополнение местоположения помещения, машино-места	-
6	Площадь помещения, машино-места (Р), м <sup>2</sup>	89.5
7	Назначение помещения	Жилое
8	Вид жилого помещения (квартира, комната (в квартире), если жилое помещение расположено в многоквартирном доме)	Квартира
9	Вид (виды) разрешенного использования помещения	-
10	Наименование помещения	Квартира

11	Кадастровый номер (при наличии) или обозначение на плане этажа (или поэтажном плане) квартиры, в которой расположена комната	-
12	Сведения об отнесении к общему имуществу в многоквартирном доме или к вспомогательным помещениям	-
13	Сведения об отнесении к специализированному жилищному фонду или к жилым помещениям наемного дома социального использования или наемного дома коммерческого использования	-
14	Сведения о включении помещения в единый государственный реестр объектов культурного наследия (памятников истории и культуры) народов Российской Федерации	-
14.1	Регистрационный номер, вид и наименование объекта недвижимости в едином государственном реестре объектов культурного наследия (памятников истории и культуры) народов Российской Федерации либо регистрационный номер учетной карты объекта, представляющего собой историко-культурную ценность, вид и наименование выявленного объекта культурного наследия	-
14.2	Реквизиты решений Правительства Российской Федерации, органов охраны объектов культурного наследия о включении объекта недвижимости в единый государственный реестр объектов культурного наследия (памятников истории и культуры) народов Российской Федерации либо об отнесении объекта недвижимости к выявленным объектам культурного наследия, подлежащим государственной охране	-
14.3	Реквизиты документа, на основании которого установлены требования к сохранению, содержанию и использованию объектов культурного наследия (памятников истории и культуры) народов Российской Федерации, требования к обеспечению доступа к таким объектам либо выявленному объекту культурного наследия	-
Обозначение (номер) помещения, машино-места на плане здания, сооружения, плане этажа: 78		
Кадастровый номер: -		
<b>№ п/п</b>	<b>Наименование характеристики</b>	<b>Значение характеристики</b>
1	2	3
1	Вид объекта недвижимости (помещение, машино-место)	Помещение
2	Ранее присвоенный государственный учетный номер помещения, машино-места (кадастровый, инвентарный или условный номер)	-
3	Кадастровый номер исходного объекта недвижимости (объектов недвижимости)	-
4	Номер, тип этажа (этажей), на котором (которых) расположено помещение	4, Этаж
5	Адрес помещения, машино-места	Российская Федерация, 236006, Калининградская область, город Калининград, улица Еловая аллея, дом 5А, корпус 1, квартира 78
	Местоположение помещения, машино-места	-

5	Дополнение местоположения помещения, машино-места	-
6	Площадь помещения, машино-места (Р), м2	36.1
7	Назначение помещения	Жилое
8	Вид жилого помещения (квартира, комната (в квартире)), если жилое помещение расположено в многоквартирном доме	Квартира
9	Вид (виды) разрешенного использования помещения	-
10	Наименование помещения	Квартира
11	Кадастровый номер (при наличии) или обозначение на плане этажа (или поэтажном плане) квартиры, в которой расположена комната	-
12	Сведения об отнесении к общему имуществу в многоквартирном доме или к вспомогательным помещениям	-
13	Сведения об отнесении к специализированному жилищному фонду или к жилым помещениям наемного дома социального использования или наемного дома коммерческого использования	-
14	Сведения о включении помещения в единый государственный реестр объектов культурного наследия (памятников истории и культуры) народов Российской Федерации	-
14.1	Регистрационный номер, вид и наименование объекта недвижимости в едином государственном реестре объектов культурного наследия (памятников истории и культуры) народов Российской Федерации либо регистрационный номер учетной карты объекта, представляющего собой историко-культурную ценность, вид и наименование выявленного объекта культурного наследия	-
14.2	Реквизиты решений Правительства Российской Федерации, органов охраны объектов культурного наследия о включении объекта недвижимости в единый государственный реестр объектов культурного наследия (памятников истории и культуры) народов Российской Федерации либо об отнесении объекта недвижимости к выявленным объектам культурного наследия, подлежащим государственной охране	-
14.3	Реквизиты документа, на основании которого установлены требования к сохранению, содержанию и использованию объектов культурного наследия (памятников истории и культуры) народов Российской Федерации, требования к обеспечению доступа к таким объектам либо выявленному объекту культурного наследия	-
Обозначение (номер) помещения, машино-места на плане здания, сооружения, плане этажа: 79		
Кадастровый номер: -		
№ п/п	Наименование характеристики	Значение характеристики
1	2	3
1	Вид объекта недвижимости (помещение, машино-место)	Помещение
2	Ранее присвоенный государственный учетный номер помещения, машино-места (кадастровый, инвентарный или условный номер)	-

3	Кадастровый номер исходного объекта недвижимости (объектов недвижимости)	-
4	Номер, тип этажа (этажей), на котором (которых) расположено помещение	4, Этаж
5	Адрес помещения, машино-места	Российская Федерация, 236006, Калининградская область, город Калининград, улица Еловая аллея, дом 5А, корпус 1, квартира 79
	Местоположение помещения, машино-места	-
	Дополнение местоположения помещения, машино-места	-
6	Площадь помещения, машино-места (Р), м <sup>2</sup>	37.3
7	Назначение помещения	Жилое
8	Вид жилого помещения (квартира, комната (в квартире), если жилое помещение расположено в многоквартирном доме)	Квартира
9	Вид (виды) разрешенного использования помещения	-
10	Наименование помещения	Квартира
11	Кадастровый номер (при наличии) или обозначение на плане этажа (или поэтажном плане) квартиры, в которой расположена комната	-
12	Сведения об отнесении к общему имуществу в многоквартирном доме или к вспомогательным помещениям	-
13	Сведения об отнесении к специализированному жилищному фонду или к жилым помещениям наемного дома социального использования или наемного дома коммерческого использования	-
14	Сведения о включении помещения в единый государственный реестр объектов культурного наследия (памятников истории и культуры) народов Российской Федерации	-
14.1	Регистрационный номер, вид и наименование объекта недвижимости в едином государственном реестре объектов культурного наследия (памятников истории и культуры) народов Российской Федерации либо регистрационный номер учетной карты объекта, представляющего собой историко-культурную ценность, вид и наименование выявленного объекта культурного наследия	-
14.2	Реквизиты решений Правительства Российской Федерации, органов охраны объектов культурного наследия о включении объекта недвижимости в единый государственный реестр объектов культурного наследия (памятников истории и культуры) народов Российской Федерации либо об отнесении объекта недвижимости к выявленным объектам культурного наследия, подлежащим государственной охране	-
14.3	Реквизиты документа, на основании которого установлены требования к сохранению, содержанию и использованию объектов культурного наследия (памятников истории и культуры) народов Российской Федерации, требования к обеспечению доступа к таким объектам либо выявленному объекту культурного наследия	-

Обозначение (номер) помещения, машино-места на плане здания, сооружения, плане этажа: 80

Кадастровый номер: -

№ п/п	Наименование характеристики	Значение характеристики
1	2	3
1	Вид объекта недвижимости (помещение, машино-место)	Помещение
2	Ранее присвоенный государственный учетный номер помещения, машино-места (кадастровый, инвентарный или условный номер)	-
3	Кадастровый номер исходного объекта недвижимости (объектов недвижимости)	-
4	Номер, тип этажа (этажей), на котором (которых) расположено помещение	5, Этаж
5	Адрес помещения, машино-места	Российская Федерация, 236006, Калининградская область, город Калининград, улица Еловая аллея, дом 5А, корпус 1, квартира 80
	Местоположение помещения, машино-места	-
	Дополнение местоположения помещения, машино-места	-
6	Площадь помещения, машино-места (Р), м <sup>2</sup>	101.5
7	Назначение помещения	Жилое
8	Вид жилого помещения (квартира, комната (в квартире), если жилое помещение расположено в многоквартирном доме)	Квартира
9	Вид (виды) разрешенного использования помещения	-
10	Наименование помещения	Квартира
11	Кадастровый номер (при наличии) или обозначение на плане этажа (или поэтажном плане) квартиры, в которой расположена комната	-
12	Сведения об отнесении к общему имуществу в многоквартирном доме или к вспомогательным помещениям	-
13	Сведения об отнесении к специализированному жилищному фонду или к жилым помещениям наемного дома социального использования или наемного дома коммерческого использования	-
14	Сведения о включении помещения в единый государственный реестр объектов культурного наследия (памятников истории и культуры) народов Российской Федерации	-
14.1	Регистрационный номер, вид и наименование объекта недвижимости в едином государственном реестре объектов культурного наследия (памятников истории и культуры) народов Российской Федерации либо регистрационный номер учетной карты объекта, представляющего собой историко-культурную ценность, вид и наименование выявленного объекта культурного наследия	-



14.2	Реквизиты решений Правительства Российской Федерации, органов охраны объектов культурного наследия о включении объекта недвижимости в единый государственный реестр объектов культурного наследия (памятников истории и культуры) народов Российской Федерации либо об отнесении объекта недвижимости к выявленным объектам культурного наследия, подлежащим государственной охране	-
14.3	Реквизиты документа, на основании которого установлены требования к сохранению, содержанию и использованию объектов культурного наследия (памятников истории и культуры) народов Российской Федерации, требования к обеспечению доступа к таким объектам либо выявленному объекту культурного наследия	-
Обозначение (номер) помещения, машино-места на плане здания, сооружения, плане этажа: 81		
Кадастровый номер: -		
№ п/п	Наименование характеристики	Значение характеристики
1	2	3
1	Вид объекта недвижимости (помещение, машино-место)	Помещение
2	Ранее присвоенный государственный учетный номер помещения, машино-места (кадастровый, инвентарный или условный номер)	-
3	Кадастровый номер исходного объекта недвижимости (объектов недвижимости)	-
4	Номер, тип этажа (этажей), на котором (которых) расположено помещение	5, Этаж
5	Адрес помещения, машино-места	Российская Федерация, 236006, Калининградская область, город Калининград, улица Еловая аллея, дом 5А, корпус 1, квартира 81
	Местоположение помещения, машино-места	-
	Дополнение местоположения помещения, машино-места	-
6	Площадь помещения, машино-места (Р), м2	89.6
7	Назначение помещения	Жилое
8	Вид жилого помещения (квартира, комната (в квартире)), если жилое помещение расположено в многоквартирном доме	Квартира
9	Вид (виды) разрешенного использования помещения	-
10	Наименование помещения	Квартира
11	Кадастровый номер (при наличии) или обозначение на плане этажа (или поэтажном плане) квартиры, в которой расположена комната	-
12	Сведения об отнесении к общему имуществу в многоквартирном доме или к вспомогательным помещениям	-
13	Сведения об отнесении к специализированному жилищному фонду или к жилым помещениям наемного дома социального использования или наемного дома коммерческого использования	-

14	Сведения о включении помещения в единый государственный реестр объектов культурного наследия (памятников истории и культуры) народов Российской Федерации	-
14.1	Регистрационный номер, вид и наименование объекта недвижимости в едином государственном реестре объектов культурного наследия (памятников истории и культуры) народов Российской Федерации либо регистрационный номер учетной карты объекта, представляющего собой историко-культурную ценность, вид и наименование выявленного объекта культурного наследия	-
14.2	Реквизиты решений Правительства Российской Федерации, органов охраны объектов культурного наследия о включении объекта недвижимости в единый государственный реестр объектов культурного наследия (памятников истории и культуры) народов Российской Федерации либо об отнесении объекта недвижимости к выявленным объектам культурного наследия, подлежащим государственной охране	-
14.3	Реквизиты документа, на основании которого установлены требования к сохранению, содержанию и использованию объектов культурного наследия (памятников истории и культуры) народов Российской Федерации, требования к обеспечению доступа к таким объектам либо выявленному объекту культурного наследия	-

Обозначение (номер) помещения, машино-места на плане здания, сооружения, плане этажа: 82

Кадастровый номер: -

№ п/п	Наименование характеристики	Значение характеристики
1	2	3
1	Вид объекта недвижимости (помещение, машино-место)	Помещение
2	Ранее присвоенный государственный учетный номер помещения, машино-места (кадастровый, инвентарный или условный номер)	-
3	Кадастровый номер исходного объекта недвижимости (объектов недвижимости)	-
4	Номер, тип этажа (этажей), на котором (которых) расположено помещение	5, Этаж
5	Адрес помещения, машино-места	Российская Федерация, 236006, Калининградская область, город Калининград, улица Еловая аллея, дом 5А, корпус 1, квартира 82
	Местоположение помещения, машино-места	-
	Дополнение местоположения помещения, машино-места	-
6	Площадь помещения, машино-места (P), м <sup>2</sup>	36.4
7	Назначение помещения	Жилое
8	Вид жилого помещения (квартира, комната (в квартире), если жилое помещение расположено в многоквартирном доме)	Квартира
9	Вид (виды) разрешенного использования помещения	-
10	Наименование помещения	Квартира

11	Кадастровый номер (при наличии) или обозначение на плане этажа (или поэтажном плане) квартиры, в которой расположена комната	-
12	Сведения об отнесении к общему имуществу в многоквартирном доме или к вспомогательным помещениям	-
13	Сведения об отнесении к специализированному жилищному фонду или к жилым помещениям наемного дома социального использования или наемного дома коммерческого использования	-
14	Сведения о включении помещения в единый государственный реестр объектов культурного наследия (памятников истории и культуры) народов Российской Федерации	-
14.1	Регистрационный номер, вид и наименование объекта недвижимости в едином государственном реестре объектов культурного наследия (памятников истории и культуры) народов Российской Федерации либо регистрационный номер учетной карты объекта, представляющего собой историко-культурную ценность, вид и наименование выявленного объекта культурного наследия	-
14.2	Реквизиты решений Правительства Российской Федерации, органов охраны объектов культурного наследия о включении объекта недвижимости в единый государственный реестр объектов культурного наследия (памятников истории и культуры) народов Российской Федерации либо об отнесении объекта недвижимости к выявленным объектам культурного наследия, подлежащим государственной охране	-
14.3	Реквизиты документа, на основании которого установлены требования к сохранению, содержанию и использованию объектов культурного наследия (памятников истории и культуры) народов Российской Федерации, требования к обеспечению доступа к таким объектам либо выявленному объекту культурного наследия	-
Обозначение (номер) помещения, машино-места на плане здания, сооружения, плане этажа: 83		
Кадастровый номер: -		
<b>№ п/п</b>	<b>Наименование характеристики</b>	<b>Значение характеристики</b>
1	2	3
1	Вид объекта недвижимости (помещение, машино-место)	Помещение
2	Ранее присвоенный государственный учетный номер помещения, машино-места (кадастровый, инвентарный или условный номер)	-
3	Кадастровый номер исходного объекта недвижимости (объектов недвижимости)	-
4	Номер, тип этажа (этажей), на котором (которых) расположено помещение	5, Этаж
5	Адрес помещения, машино-места	Российская Федерация, 236006, Калининградская область, город Калининград, улица Еловая аллея, дом 5А, корпус 1, квартира 83
	Местоположение помещения, машино-места	-

5	Дополнение местоположения помещения, машино-места	-
6	Площадь помещения, машино-места (Р), м2	37.0
7	Назначение помещения	Жилое
8	Вид жилого помещения (квартира, комната (в квартире)), если жилое помещение расположено в многоквартирном доме	Квартира
9	Вид (виды) разрешенного использования помещения	-
10	Наименование помещения	Квартира
11	Кадастровый номер (при наличии) или обозначение на плане этажа (или поэтажном плане) квартиры, в которой расположена комната	-
12	Сведения об отнесении к общему имуществу в многоквартирном доме или к вспомогательным помещениям	-
13	Сведения об отнесении к специализированному жилищному фонду или к жилым помещениям наемного дома социального использования или наемного дома коммерческого использования	-
14	Сведения о включении помещения в единый государственный реестр объектов культурного наследия (памятников истории и культуры) народов Российской Федерации	-
14.1	Регистрационный номер, вид и наименование объекта недвижимости в едином государственном реестре объектов культурного наследия (памятников истории и культуры) народов Российской Федерации либо регистрационный номер учетной карты объекта, представляющего собой историко-культурную ценность, вид и наименование выявленного объекта культурного наследия	-
14.2	Реквизиты решений Правительства Российской Федерации, органов охраны объектов культурного наследия о включении объекта недвижимости в единый государственный реестр объектов культурного наследия (памятников истории и культуры) народов Российской Федерации либо об отнесении объекта недвижимости к выявленным объектам культурного наследия, подлежащим государственной охране	-
14.3	Реквизиты документа, на основании которого установлены требования к сохранению, содержанию и использованию объектов культурного наследия (памятников истории и культуры) народов Российской Федерации, требования к обеспечению доступа к таким объектам либо выявленному объекту культурного наследия	-
Обозначение (номер) помещения, машино-места на плане здания, сооружения, плане этажа: 84		
Кадастровый номер: -		
№ п/п	Наименование характеристики	Значение характеристики
1	2	3
1	Вид объекта недвижимости (помещение, машино-место)	Помещение
2	Ранее присвоенный государственный учетный номер помещения, машино-места (кадастровый, инвентарный или условный номер)	-

3	Кадастровый номер исходного объекта недвижимости (объектов недвижимости)	-
4	Номер, тип этажа (этажей), на котором (которых) расположено помещение	6, Этаж
5	Адрес помещения, машино-места	Российская Федерация, 236006, Калининградская область, город Калининград, улица Еловая аллея, дом 5А, корпус 1, квартира 84
	Местоположение помещения, машино-места	-
	Дополнение местоположения помещения, машино-места	-
6	Площадь помещения, машино-места (Р), м <sup>2</sup>	101.5
7	Назначение помещения	Жилое
8	Вид жилого помещения (квартира, комната (в квартире), если жилое помещение расположено в многоквартирном доме)	Квартира
9	Вид (виды) разрешенного использования помещения	-
10	Наименование помещения	Квартира
11	Кадастровый номер (при наличии) или обозначение на плане этажа (или поэтажном плане) квартиры, в которой расположена комната	-
12	Сведения об отнесении к общему имуществу в многоквартирном доме или к вспомогательным помещениям	-
13	Сведения об отнесении к специализированному жилищному фонду или к жилым помещениям наемного дома социального использования или наемного дома коммерческого использования	-
14	Сведения о включении помещения в единый государственный реестр объектов культурного наследия (памятников истории и культуры) народов Российской Федерации	-
14.1	Регистрационный номер, вид и наименование объекта недвижимости в едином государственном реестре объектов культурного наследия (памятников истории и культуры) народов Российской Федерации либо регистрационный номер учетной карты объекта, представляющего собой историко-культурную ценность, вид и наименование выявленного объекта культурного наследия	-
14.2	Реквизиты решений Правительства Российской Федерации, органов охраны объектов культурного наследия о включении объекта недвижимости в единый государственный реестр объектов культурного наследия (памятников истории и культуры) народов Российской Федерации либо об отнесении объекта недвижимости к выявленным объектам культурного наследия, подлежащим государственной охране	-
14.3	Реквизиты документа, на основании которого установлены требования к сохранению, содержанию и использованию объектов культурного наследия (памятников истории и культуры) народов Российской Федерации, требования к обеспечению доступа к таким объектам либо выявленному объекту культурного наследия	-

Обозначение (номер) помещения, машино-места на плане здания, сооружения, плане этажа: 85

Кадастровый номер: -

№ п/п	Наименование характеристики	Значение характеристики
1	2	3
1	Вид объекта недвижимости (помещение, машино-место)	Помещение
2	Ранее присвоенный государственный учетный номер помещения, машино-места (кадастровый, инвентарный или условный номер)	-
3	Кадастровый номер исходного объекта недвижимости (объектов недвижимости)	-
4	Номер, тип этажа (этажей), на котором (которых) расположено помещение	6, Этаж
5	Адрес помещения, машино-места	Российская Федерация, 236006, Калининградская область, город Калининград, улица Еловая аллея, дом 5А, корпус 1, квартира 85
	Местоположение помещения, машино-места	-
	Дополнение местоположения помещения, машино-места	-
6	Площадь помещения, машино-места (Р), м <sup>2</sup>	89.6
7	Назначение помещения	Жилое
8	Вид жилого помещения (квартира, комната (в квартире), если жилое помещение расположено в многоквартирном доме)	Квартира
9	Вид (виды) разрешенного использования помещения	-
10	Наименование помещения	Квартира
11	Кадастровый номер (при наличии) или обозначение на плане этажа (или поэтажном плане) квартиры, в которой расположена комната	-
12	Сведения об отнесении к общему имуществу в многоквартирном доме или к вспомогательным помещениям	-
13	Сведения об отнесении к специализированному жилищному фонду или к жилым помещениям наемного дома социального использования или наемного дома коммерческого использования	-
14	Сведения о включении помещения в единый государственный реестр объектов культурного наследия (памятников истории и культуры) народов Российской Федерации	-
14.1	Регистрационный номер, вид и наименование объекта недвижимости в едином государственном реестре объектов культурного наследия (памятников истории и культуры) народов Российской Федерации либо регистрационный номер учетной карты объекта, представляющего собой историко-культурную ценность, вид и наименование выявленного объекта культурного наследия	-

14.2	Реквизиты решений Правительства Российской Федерации, органов охраны объектов культурного наследия о включении объекта недвижимости в единый государственный реестр объектов культурного наследия (памятников истории и культуры) народов Российской Федерации либо об отнесении объекта недвижимости к выявленным объектам культурного наследия, подлежащим государственной охране	-
14.3	Реквизиты документа, на основании которого установлены требования к сохранению, содержанию и использованию объектов культурного наследия (памятников истории и культуры) народов Российской Федерации, требования к обеспечению доступа к таким объектам либо выявленному объекту культурного наследия	-
Обозначение (номер) помещения, машино-места на плане здания, сооружения, плане этажа: 86		
Кадастровый номер: -		
№ п/п	Наименование характеристики	Значение характеристики
1	2	3
1	Вид объекта недвижимости (помещение, машино-место)	Помещение
2	Ранее присвоенный государственный учетный номер помещения, машино-места (кадастровый, инвентарный или условный номер)	-
3	Кадастровый номер исходного объекта недвижимости (объектов недвижимости)	-
4	Номер, тип этажа (этажей), на котором (которых) расположено помещение	6, Этаж
5	Адрес помещения, машино-места	Российская Федерация, 236006, Калининградская область, город Калининград, улица Еловая аллея, дом 5А, корпус 1, квартира 86
	Местоположение помещения, машино-места	-
	Дополнение местоположения помещения, машино-места	-
6	Площадь помещения, машино-места (Р), м2	36.3
7	Назначение помещения	Жилое
8	Вид жилого помещения (квартира, комната (в квартире), если жилое помещение расположено в многоквартирном доме)	Квартира
9	Вид (виды) разрешенного использования помещения	-
10	Наименование помещения	Квартира
11	Кадастровый номер (при наличии) или обозначение на плане этажа (или поэтажном плане) квартиры, в которой расположена комната	-
12	Сведения об отнесении к общему имуществу в многоквартирном доме или к вспомогательным помещениям	-
13	Сведения об отнесении к специализированному жилищному фонду или к жилым помещениям наемного дома социального использования или наемного дома коммерческого использования	-

14	Сведения о включении помещения в единый государственный реестр объектов культурного наследия (памятников истории и культуры) народов Российской Федерации	-
14.1	Регистрационный номер, вид и наименование объекта недвижимости в едином государственном реестре объектов культурного наследия (памятников истории и культуры) народов Российской Федерации либо регистрационный номер учетной карты объекта, представляющего собой историко-культурную ценность, вид и наименование выявленного объекта культурного наследия	-
14.2	Реквизиты решений Правительства Российской Федерации, органов охраны объектов культурного наследия о включении объекта недвижимости в единый государственный реестр объектов культурного наследия (памятников истории и культуры) народов Российской Федерации либо об отнесении объекта недвижимости к выявленным объектам культурного наследия, подлежащим государственной охране	-
14.3	Реквизиты документа, на основании которого установлены требования к сохранению, содержанию и использованию объектов культурного наследия (памятников истории и культуры) народов Российской Федерации, требования к обеспечению доступа к таким объектам либо выявленному объекту культурного наследия	-

Обозначение (номер) помещения, машино-места на плане здания, сооружения, плане этажа: 87

Кадастровый номер: -

№ п/п	Наименование характеристики	Значение характеристики
1	2	3
1	Вид объекта недвижимости (помещение, машино-место)	Помещение
2	Ранее присвоенный государственный учетный номер помещения, машино-места (кадастровый, инвентарный или условный номер)	-
3	Кадастровый номер исходного объекта недвижимости (объектов недвижимости)	-
4	Номер, тип этажа (этажей), на котором (которых) расположено помещение	6, Этаж
5	Адрес помещения, машино-места	Российская Федерация, 236006, Калининградская область, город Калининград, улица Еловая аллея, дом 5А, корпус 1, квартира 87
	Местоположение помещения, машино-места	-
	Дополнение местоположения помещения, машино-места	-
6	Площадь помещения, машино-места (Р), м <sup>2</sup>	37.1
7	Назначение помещения	Жилое
8	Вид жилого помещения (квартира, комната (в квартире)), если жилое помещение расположено в многоквартирном доме	Квартира
9	Вид (виды) разрешенного использования помещения	-
10	Наименование помещения	Квартира



11	Кадастровый номер (при наличии) или обозначение на плане этажа (или поэтажном плане) квартиры, в которой расположена комната	-
12	Сведения об отнесении к общему имуществу в многоквартирном доме или к вспомогательным помещениям	-
13	Сведения об отнесении к специализированному жилищному фонду или к жилым помещениям наемного дома социального использования или наемного дома коммерческого использования	-
14	Сведения о включении помещения в единый государственный реестр объектов культурного наследия (памятников истории и культуры) народов Российской Федерации	-
14.1	Регистрационный номер, вид и наименование объекта недвижимости в едином государственном реестре объектов культурного наследия (памятников истории и культуры) народов Российской Федерации либо регистрационный номер учетной карты объекта, представляющего собой историко-культурную ценность, вид и наименование выявленного объекта культурного наследия	-
14.2	Реквизиты решений Правительства Российской Федерации, органов охраны объектов культурного наследия о включении объекта недвижимости в единый государственный реестр объектов культурного наследия (памятников истории и культуры) народов Российской Федерации либо об отнесении объекта недвижимости к выявленным объектам культурного наследия, подлежащим государственной охране	-
14.3	Реквизиты документа, на основании которого установлены требования к сохранению, содержанию и использованию объектов культурного наследия (памятников истории и культуры) народов Российской Федерации, требования к обеспечению доступа к таким объектам либо выявленному объекту культурного наследия	-
Обозначение (номер) помещения, машино-места на плане здания, сооружения, плане этажа: 88		
Кадастровый номер: -		
<b>№ п/п</b>	<b>Наименование характеристики</b>	<b>Значение характеристики</b>
1	2	3
1	Вид объекта недвижимости (помещение, машино-место)	Помещение
2	Ранее присвоенный государственный учетный номер помещения, машино-места (кадастровый, инвентарный или условный номер)	-
3	Кадастровый номер исходного объекта недвижимости (объектов недвижимости)	-
4	Номер, тип этажа (этажей), на котором (которых) расположено помещение	7, Этаж
5	Адрес помещения, машино-места	Российская Федерация, 236006, Калининградская область, город Калининград, улица Еловая аллея, дом 5А, корпус 1, квартира 88
	Местоположение помещения, машино-места	-

5	Дополнение местоположения помещения, машино-места	-
6	Площадь помещения, машино-места (Р), м2	101.4
7	Назначение помещения	Жилое
8	Вид жилого помещения (квартира, комната (в квартире)), если жилое помещение расположено в многоквартирном доме	Квартира
9	Вид (виды) разрешенного использования помещения	-
10	Наименование помещения	Квартира
11	Кадастровый номер (при наличии) или обозначение на плане этажа (или поэтажном плане) квартиры, в которой расположена комната	-
12	Сведения об отнесении к общему имуществу в многоквартирном доме или к вспомогательным помещениям	-
13	Сведения об отнесении к специализированному жилищному фонду или к жилым помещениям наемного дома социального использования или наемного дома коммерческого использования	-
14	Сведения о включении помещения в единый государственный реестр объектов культурного наследия (памятников истории и культуры) народов Российской Федерации	-
14.1	Регистрационный номер, вид и наименование объекта недвижимости в едином государственном реестре объектов культурного наследия (памятников истории и культуры) народов Российской Федерации либо регистрационный номер учетной карты объекта, представляющего собой историко-культурную ценность, вид и наименование выявленного объекта культурного наследия	-
14.2	Реквизиты решений Правительства Российской Федерации, органов охраны объектов культурного наследия о включении объекта недвижимости в единый государственный реестр объектов культурного наследия (памятников истории и культуры) народов Российской Федерации либо об отнесении объекта недвижимости к выявленным объектам культурного наследия, подлежащим государственной охране	-
14.3	Реквизиты документа, на основании которого установлены требования к сохранению, содержанию и использованию объектов культурного наследия (памятников истории и культуры) народов Российской Федерации, требования к обеспечению доступа к таким объектам либо выявленному объекту культурного наследия	-
Обозначение (номер) помещения, машино-места на плане здания, сооружения, плане этажа: 89		
Кадастровый номер: -		
№ п/п	Наименование характеристики	Значение характеристики
1	2	3
1	Вид объекта недвижимости (помещение, машино-место)	Помещение
2	Ранее присвоенный государственный учетный номер помещения, машино-места (кадастровый, инвентарный или условный номер)	-

3	Кадастровый номер исходного объекта недвижимости (объектов недвижимости)	-
4	Номер, тип этажа (этажей), на котором (которых) расположено помещение	7, Этаж
5	Адрес помещения, машино-места	Российская Федерация, 236006, Калининградская область, город Калининград, улица Еловая аллея, дом 5А, корпус 1, квартира 89
	Местоположение помещения, машино-места	-
	Дополнение местоположения помещения, машино-места	-
6	Площадь помещения, машино-места (Р), м <sup>2</sup>	89.8
7	Назначение помещения	Жилое
8	Вид жилого помещения (квартира, комната (в квартире), если жилое помещение расположено в многоквартирном доме)	Квартира
9	Вид (виды) разрешенного использования помещения	-
10	Наименование помещения	Квартира
11	Кадастровый номер (при наличии) или обозначение на плане этажа (или поэтажном плане) квартиры, в которой расположена комната	-
12	Сведения об отнесении к общему имуществу в многоквартирном доме или к вспомогательным помещениям	-
13	Сведения об отнесении к специализированному жилищному фонду или к жилым помещениям наемного дома социального использования или наемного дома коммерческого использования	-
14	Сведения о включении помещения в единый государственный реестр объектов культурного наследия (памятников истории и культуры) народов Российской Федерации	-
14.1	Регистрационный номер, вид и наименование объекта недвижимости в едином государственном реестре объектов культурного наследия (памятников истории и культуры) народов Российской Федерации либо регистрационный номер учетной карты объекта, представляющего собой историко-культурную ценность, вид и наименование выявленного объекта культурного наследия	-
14.2	Реквизиты решений Правительства Российской Федерации, органов охраны объектов культурного наследия о включении объекта недвижимости в единый государственный реестр объектов культурного наследия (памятников истории и культуры) народов Российской Федерации либо об отнесении объекта недвижимости к выявленным объектам культурного наследия, подлежащим государственной охране	-
14.3	Реквизиты документа, на основании которого установлены требования к сохранению, содержанию и использованию объектов культурного наследия (памятников истории и культуры) народов Российской Федерации, требования к обеспечению доступа к таким объектам либо выявленному объекту культурного наследия	-

Обозначение (номер) помещения, машино-места на плане здания, сооружения, плане этажа: 90

Кадастровый номер: -

№ п/п	Наименование характеристики	Значение характеристики
1	2	3
1	Вид объекта недвижимости (помещение, машино-место)	Помещение
2	Ранее присвоенный государственный учетный номер помещения, машино-места (кадастровый, инвентарный или условный номер)	-
3	Кадастровый номер исходного объекта недвижимости (объектов недвижимости)	-
4	Номер, тип этажа (этажей), на котором (которых) расположено помещение	7, Этаж
5	Адрес помещения, машино-места	Российская Федерация, 236006, Калининградская область, город Калининград, улица Еловая аллея, дом 5А, корпус 1, квартира 90
	Местоположение помещения, машино-места	-
	Дополнение местоположения помещения, машино-места	-
6	Площадь помещения, машино-места (Р), м <sup>2</sup>	36.4
7	Назначение помещения	Жилое
8	Вид жилого помещения (квартира, комната (в квартире), если жилое помещение расположено в многоквартирном доме)	Квартира
9	Вид (виды) разрешенного использования помещения	-
10	Наименование помещения	Квартира
11	Кадастровый номер (при наличии) или обозначение на плане этажа (или поэтажном плане) квартиры, в которой расположена комната	-
12	Сведения об отнесении к общему имуществу в многоквартирном доме или к вспомогательным помещениям	-
13	Сведения об отнесении к специализированному жилищному фонду или к жилым помещениям наемного дома социального использования или наемного дома коммерческого использования	-
14	Сведения о включении помещения в единый государственный реестр объектов культурного наследия (памятников истории и культуры) народов Российской Федерации	-
14.1	Регистрационный номер, вид и наименование объекта недвижимости в едином государственном реестре объектов культурного наследия (памятников истории и культуры) народов Российской Федерации либо регистрационный номер учетной карты объекта, представляющего собой историко-культурную ценность, вид и наименование выявленного объекта культурного наследия	-

14.2	Реквизиты решений Правительства Российской Федерации, органов охраны объектов культурного наследия о включении объекта недвижимости в единый государственный реестр объектов культурного наследия (памятников истории и культуры) народов Российской Федерации либо об отнесении объекта недвижимости к выявленным объектам культурного наследия, подлежащим государственной охране	-
14.3	Реквизиты документа, на основании которого установлены требования к сохранению, содержанию и использованию объектов культурного наследия (памятников истории и культуры) народов Российской Федерации, требования к обеспечению доступа к таким объектам либо выявленному объекту культурного наследия	-
Обозначение (номер) помещения, машино-места на плане здания, сооружения, плане этажа: 91		
Кадастровый номер: -		
№ п/п	Наименование характеристики	Значение характеристики
1	2	3
1	Вид объекта недвижимости (помещение, машино-место)	Помещение
2	Ранее присвоенный государственный учетный номер помещения, машино-места (кадастровый, инвентарный или условный номер)	-
3	Кадастровый номер исходного объекта недвижимости (объектов недвижимости)	-
4	Номер, тип этажа (этажей), на котором (которых) расположено помещение	7, Этаж
5	Адрес помещения, машино-места	Российская Федерация, 236006, Калининградская область, город Калининград, улица Еловая аллея, дом 5А, корпус 1, квартира 91
	Местоположение помещения, машино-места	-
	Дополнение местоположения помещения, машино-места	-
6	Площадь помещения, машино-места (Р), м2	37.0
7	Назначение помещения	Жилое
8	Вид жилого помещения (квартира, комната (в квартире)), если жилое помещение расположено в многоквартирном доме	Квартира
9	Вид (виды) разрешенного использования помещения	-
10	Наименование помещения	Квартира
11	Кадастровый номер (при наличии) или обозначение на плане этажа (или поэтажном плане) квартиры, в которой расположена комната	-
12	Сведения об отнесении к общему имуществу в многоквартирном доме или к вспомогательным помещениям	-
13	Сведения об отнесении к специализированному жилищному фонду или к жилым помещениям наемного дома социального использования или наемного дома коммерческого использования	-

14	Сведения о включении помещения в единый государственный реестр объектов культурного наследия (памятников истории и культуры) народов Российской Федерации	-
14.1	Регистрационный номер, вид и наименование объекта недвижимости в едином государственном реестре объектов культурного наследия (памятников истории и культуры) народов Российской Федерации либо регистрационный номер учетной карты объекта, представляющего собой историко-культурную ценность, вид и наименование выявленного объекта культурного наследия	-
14.2	Реквизиты решений Правительства Российской Федерации, органов охраны объектов культурного наследия о включении объекта недвижимости в единый государственный реестр объектов культурного наследия (памятников истории и культуры) народов Российской Федерации либо об отнесении объекта недвижимости к выявленным объектам культурного наследия, подлежащим государственной охране	-
14.3	Реквизиты документа, на основании которого установлены требования к сохранению, содержанию и использованию объектов культурного наследия (памятников истории и культуры) народов Российской Федерации, требования к обеспечению доступа к таким объектам либо выявленному объекту культурного наследия	-

Обозначение (номер) помещения, машино-места на плане здания, сооружения, плане этажа: 92

Кадастровый номер: -

№ п/п	Наименование характеристики	Значение характеристики
1	2	3
1	Вид объекта недвижимости (помещение, машино-место)	Помещение
2	Ранее присвоенный государственный учетный номер помещения, машино-места (кадастровый, инвентарный или условный номер)	-
3	Кадастровый номер исходного объекта недвижимости (объектов недвижимости)	-
4	Номер, тип этажа (этажей), на котором (которых) расположено помещение	8, Этаж
5	Адрес помещения, машино-места	Российская Федерация, 236006, Калининградская область, город Калининград, улица Еловая аллея, дом 5А, корпус 1, квартира 92
	Местоположение помещения, машино-места	-
	Дополнение местоположения помещения, машино-места	-
6	Площадь помещения, машино-места (Р), м <sup>2</sup>	101.1
7	Назначение помещения	Жилое
8	Вид жилого помещения (квартира, комната (в квартире), если жилое помещение расположено в многоквартирном доме)	Квартира
9	Вид (виды) разрешенного использования помещения	-
10	Наименование помещения	Квартира

11	Кадастровый номер (при наличии) или обозначение на плане этажа (или поэтажном плане) квартиры, в которой расположена комната	-
12	Сведения об отнесении к общему имуществу в многоквартирном доме или к вспомогательным помещениям	-
13	Сведения об отнесении к специализированному жилищному фонду или к жилым помещениям наемного дома социального использования или наемного дома коммерческого использования	-
14	Сведения о включении помещения в единый государственный реестр объектов культурного наследия (памятников истории и культуры) народов Российской Федерации	-
14.1	Регистрационный номер, вид и наименование объекта недвижимости в едином государственном реестре объектов культурного наследия (памятников истории и культуры) народов Российской Федерации либо регистрационный номер учетной карты объекта, представляющего собой историко-культурную ценность, вид и наименование выявленного объекта культурного наследия	-
14.2	Реквизиты решений Правительства Российской Федерации, органов охраны объектов культурного наследия о включении объекта недвижимости в единый государственный реестр объектов культурного наследия (памятников истории и культуры) народов Российской Федерации либо об отнесении объекта недвижимости к выявленным объектам культурного наследия, подлежащим государственной охране	-
14.3	Реквизиты документа, на основании которого установлены требования к сохранению, содержанию и использованию объектов культурного наследия (памятников истории и культуры) народов Российской Федерации, требования к обеспечению доступа к таким объектам либо выявленному объекту культурного наследия	-
Обозначение (номер) помещения, машино-места на плане здания, сооружения, плане этажа: 93		
Кадастровый номер: -		
<b>№ п/п</b>	<b>Наименование характеристики</b>	<b>Значение характеристики</b>
1	2	3
1	Вид объекта недвижимости (помещение, машино-место)	Помещение
2	Ранее присвоенный государственный учетный номер помещения, машино-места (кадастровый, инвентарный или условный номер)	-
3	Кадастровый номер исходного объекта недвижимости (объектов недвижимости)	-
4	Номер, тип этажа (этажей), на котором (которых) расположено помещение	8, Этаж
5	Адрес помещения, машино-места	Российская Федерация, 236006, Калининградская область, город Калининград, улица Еловая аллея, дом 5А, корпус 1, квартира 93
	Местоположение помещения, машино-места	-

5	Дополнение местоположения помещения, машино-места	-
6	Площадь помещения, машино-места (Р), м2	89.6
7	Назначение помещения	Жилое
8	Вид жилого помещения (квартира, комната (в квартире)), если жилое помещение расположено в многоквартирном доме	Квартира
9	Вид (виды) разрешенного использования помещения	-
10	Наименование помещения	Квартира
11	Кадастровый номер (при наличии) или обозначение на плане этажа (или поэтажном плане) квартиры, в которой расположена комната	-
12	Сведения об отнесении к общему имуществу в многоквартирном доме или к вспомогательным помещениям	-
13	Сведения об отнесении к специализированному жилищному фонду или к жилым помещениям наемного дома социального использования или наемного дома коммерческого использования	-
14	Сведения о включении помещения в единый государственный реестр объектов культурного наследия (памятников истории и культуры) народов Российской Федерации	-
14.1	Регистрационный номер, вид и наименование объекта недвижимости в едином государственном реестре объектов культурного наследия (памятников истории и культуры) народов Российской Федерации либо регистрационный номер учетной карты объекта, представляющего собой историко-культурную ценность, вид и наименование выявленного объекта культурного наследия	-
14.2	Реквизиты решений Правительства Российской Федерации, органов охраны объектов культурного наследия о включении объекта недвижимости в единый государственный реестр объектов культурного наследия (памятников истории и культуры) народов Российской Федерации либо об отнесении объекта недвижимости к выявленным объектам культурного наследия, подлежащим государственной охране	-
14.3	Реквизиты документа, на основании которого установлены требования к сохранению, содержанию и использованию объектов культурного наследия (памятников истории и культуры) народов Российской Федерации, требования к обеспечению доступа к таким объектам либо выявленному объекту культурного наследия	-
Обозначение (номер) помещения, машино-места на плане здания, сооружения, плане этажа: 94		
Кадастровый номер: -		
№ п/п	Наименование характеристики	Значение характеристики
1	2	3
1	Вид объекта недвижимости (помещение, машино-место)	Помещение
2	Ранее присвоенный государственный учетный номер помещения, машино-места (кадастровый, инвентарный или условный номер)	-



3	Кадастровый номер исходного объекта недвижимости (объектов недвижимости)	-
4	Номер, тип этажа (этажей), на котором (которых) расположено помещение	8, Этаж
5	Адрес помещения, машино-места	Российская Федерация, 236006, Калининградская область, город Калининград, улица Еловая аллея, дом 5А, корпус 1, квартира 94
	Местоположение помещения, машино-места	-
	Дополнение местоположения помещения, машино-места	-
6	Площадь помещения, машино-места (Р), м <sup>2</sup>	36.5
7	Назначение помещения	Жилое
8	Вид жилого помещения (квартира, комната (в квартире), если жилое помещение расположено в многоквартирном доме)	Квартира
9	Вид (виды) разрешенного использования помещения	-
10	Наименование помещения	Квартира
11	Кадастровый номер (при наличии) или обозначение на плане этажа (или поэтажном плане) квартиры, в которой расположена комната	-
12	Сведения об отнесении к общему имуществу в многоквартирном доме или к вспомогательным помещениям	-
13	Сведения об отнесении к специализированному жилищному фонду или к жилым помещениям наемного дома социального использования или наемного дома коммерческого использования	-
14	Сведения о включении помещения в единый государственный реестр объектов культурного наследия (памятников истории и культуры) народов Российской Федерации	-
14.1	Регистрационный номер, вид и наименование объекта недвижимости в едином государственном реестре объектов культурного наследия (памятников истории и культуры) народов Российской Федерации либо регистрационный номер учетной карты объекта, представляющего собой историко-культурную ценность, вид и наименование выявленного объекта культурного наследия	-
14.2	Реквизиты решений Правительства Российской Федерации, органов охраны объектов культурного наследия о включении объекта недвижимости в единый государственный реестр объектов культурного наследия (памятников истории и культуры) народов Российской Федерации либо об отнесении объекта недвижимости к выявленным объектам культурного наследия, подлежащим государственной охране	-
14.3	Реквизиты документа, на основании которого установлены требования к сохранению, содержанию и использованию объектов культурного наследия (памятников истории и культуры) народов Российской Федерации, требования к обеспечению доступа к таким объектам либо выявленному объекту культурного наследия	-

Обозначение (номер) помещения, машино-места на плане здания, сооружения, плане этажа: 95

Кадастровый номер: -

№ п/п	Наименование характеристики	Значение характеристики
1	2	3
1	Вид объекта недвижимости (помещение, машино-место)	Помещение
2	Ранее присвоенный государственный учетный номер помещения, машино-места (кадастровый, инвентарный или условный номер)	-
3	Кадастровый номер исходного объекта недвижимости (объектов недвижимости)	-
4	Номер, тип этажа (этажей), на котором (которых) расположено помещение	8, Этаж
5	Адрес помещения, машино-места	Российская Федерация, 236006, Калининградская область, город Калининград, улица Еловая аллея, дом 5А, корпус 1, квартира 95
	Местоположение помещения, машино-места	-
	Дополнение местоположения помещения, машино-места	-
6	Площадь помещения, машино-места (Р), м <sup>2</sup>	37.1
7	Назначение помещения	Жилое
8	Вид жилого помещения (квартира, комната (в квартире), если жилое помещение расположено в многоквартирном доме)	Квартира
9	Вид (виды) разрешенного использования помещения	-
10	Наименование помещения	Квартира
11	Кадастровый номер (при наличии) или обозначение на плане этажа (или поэтажном плане) квартиры, в которой расположена комната	-
12	Сведения об отнесении к общему имуществу в многоквартирном доме или к вспомогательным помещениям	-
13	Сведения об отнесении к специализированному жилищному фонду или к жилым помещениям наемного дома социального использования или наемного дома коммерческого использования	-
14	Сведения о включении помещения в единый государственный реестр объектов культурного наследия (памятников истории и культуры) народов Российской Федерации	-
14.1	Регистрационный номер, вид и наименование объекта недвижимости в едином государственном реестре объектов культурного наследия (памятников истории и культуры) народов Российской Федерации либо регистрационный номер учетной карты объекта, представляющего собой историко-культурную ценность, вид и наименование выявленного объекта культурного наследия	-

14.2	Реквизиты решений Правительства Российской Федерации, органов охраны объектов культурного наследия о включении объекта недвижимости в единый государственный реестр объектов культурного наследия (памятников истории и культуры) народов Российской Федерации либо об отнесении объекта недвижимости к выявленным объектам культурного наследия, подлежащим государственной охране	-
14.3	Реквизиты документа, на основании которого установлены требования к сохранению, содержанию и использованию объектов культурного наследия (памятников истории и культуры) народов Российской Федерации, требования к обеспечению доступа к таким объектам либо выявленному объекту культурного наследия	-
Обозначение (номер) помещения, машино-места на плане здания, сооружения, плане этажа: 96		
Кадастровый номер: -		
№ п/п	Наименование характеристики	Значение характеристики
1	2	3
1	Вид объекта недвижимости (помещение, машино-место)	Помещение
2	Ранее присвоенный государственный учетный номер помещения, машино-места (кадастровый, инвентарный или условный номер)	-
3	Кадастровый номер исходного объекта недвижимости (объектов недвижимости)	-
4	Номер, тип этажа (этажей), на котором (которых) расположено помещение	1, Этаж
5	Адрес помещения, машино-места	Российская Федерация, 236006, Калининградская область, город Калининград, улица Еловая аллея, дом 5А, корпус 1, квартира 96
	Местоположение помещения, машино-места	-
	Дополнение местоположения помещения, машино-места	-
6	Площадь помещения, машино-места (Р), м2	60.0
7	Назначение помещения	Жилое
8	Вид жилого помещения (квартира, комната (в квартире)), если жилое помещение расположено в многоквартирном доме	Квартира
9	Вид (виды) разрешенного использования помещения	-
10	Наименование помещения	Квартира
11	Кадастровый номер (при наличии) или обозначение на плане этажа (или поэтажном плане) квартиры, в которой расположена комната	-
12	Сведения об отнесении к общему имуществу в многоквартирном доме или к вспомогательным помещениям	-
13	Сведения об отнесении к специализированному жилищному фонду или к жилым помещениям наемного дома социального использования или наемного дома коммерческого использования	-

14	Сведения о включении помещения в единый государственный реестр объектов культурного наследия (памятников истории и культуры) народов Российской Федерации	-
14.1	Регистрационный номер, вид и наименование объекта недвижимости в едином государственном реестре объектов культурного наследия (памятников истории и культуры) народов Российской Федерации либо регистрационный номер учетной карты объекта, представляющего собой историко-культурную ценность, вид и наименование выявленного объекта культурного наследия	-
14.2	Реквизиты решений Правительства Российской Федерации, органов охраны объектов культурного наследия о включении объекта недвижимости в единый государственный реестр объектов культурного наследия (памятников истории и культуры) народов Российской Федерации либо об отнесении объекта недвижимости к выявленным объектам культурного наследия, подлежащим государственной охране	-
14.3	Реквизиты документа, на основании которого установлены требования к сохранению, содержанию и использованию объектов культурного наследия (памятников истории и культуры) народов Российской Федерации, требования к обеспечению доступа к таким объектам либо выявленному объекту культурного наследия	-

Обозначение (номер) помещения, машино-места на плане здания, сооружения, плане этажа: 97

Кадастровый номер: -

№ п/п	Наименование характеристики	Значение характеристики
1	2	3
1	Вид объекта недвижимости (помещение, машино-место)	Помещение
2	Ранее присвоенный государственный учетный номер помещения, машино-места (кадастровый, инвентарный или условный номер)	-
3	Кадастровый номер исходного объекта недвижимости (объектов недвижимости)	-
4	Номер, тип этажа (этажей), на котором (которых) расположено помещение	1, Этаж
5	Адрес помещения, машино-места	Российская Федерация, 236006, Калининградская область, город Калининград, улица Еловая аллея, дом 5А, корпус 1, квартира 97
	Местоположение помещения, машино-места	-
	Дополнение местоположения помещения, машино-места	-
6	Площадь помещения, машино-места (Р), м <sup>2</sup>	35.1
7	Назначение помещения	Жилое
8	Вид жилого помещения (квартира, комната (в квартире)), если жилое помещение расположено в многоквартирном доме	Квартира
9	Вид (виды) разрешенного использования помещения	-
10	Наименование помещения	Квартира

11	Кадастровый номер (при наличии) или обозначение на плане этажа (или поэтажном плане) квартиры, в которой расположена комната	-
12	Сведения об отнесении к общему имуществу в многоквартирном доме или к вспомогательным помещениям	-
13	Сведения об отнесении к специализированному жилищному фонду или к жилым помещениям наемного дома социального использования или наемного дома коммерческого использования	-
14	Сведения о включении помещения в единый государственный реестр объектов культурного наследия (памятников истории и культуры) народов Российской Федерации	-
14.1	Регистрационный номер, вид и наименование объекта недвижимости в едином государственном реестре объектов культурного наследия (памятников истории и культуры) народов Российской Федерации либо регистрационный номер учетной карты объекта, представляющего собой историко-культурную ценность, вид и наименование выявленного объекта культурного наследия	-
14.2	Реквизиты решений Правительства Российской Федерации, органов охраны объектов культурного наследия о включении объекта недвижимости в единый государственный реестр объектов культурного наследия (памятников истории и культуры) народов Российской Федерации либо об отнесении объекта недвижимости к выявленным объектам культурного наследия, подлежащим государственной охране	-
14.3	Реквизиты документа, на основании которого установлены требования к сохранению, содержанию и использованию объектов культурного наследия (памятников истории и культуры) народов Российской Федерации, требования к обеспечению доступа к таким объектам либо выявленному объекту культурного наследия	-
Обозначение (номер) помещения, машино-места на плане здания, сооружения, плане этажа: 98		
Кадастровый номер: -		
<b>№ п/п</b>	<b>Наименование характеристики</b>	<b>Значение характеристики</b>
1	2	3
1	Вид объекта недвижимости (помещение, машино-место)	Помещение
2	Ранее присвоенный государственный учетный номер помещения, машино-места (кадастровый, инвентарный или условный номер)	-
3	Кадастровый номер исходного объекта недвижимости (объектов недвижимости)	-
4	Номер, тип этажа (этажей), на котором (которых) расположено помещение	1, Этаж
5	Адрес помещения, машино-места	Российская Федерация, 236006, Калининградская область, город Калининград, улица Еловая аллея, дом 5А, корпус 1, квартира 98
	Местоположение помещения, машино-места	-

5	Дополнение местоположения помещения, машино-места	-
6	Площадь помещения, машино-места (Р), м2	35.1
7	Назначение помещения	Жилое
8	Вид жилого помещения (квартира, комната (в квартире)), если жилое помещение расположено в многоквартирном доме	Квартира
9	Вид (виды) разрешенного использования помещения	-
10	Наименование помещения	Квартира
11	Кадастровый номер (при наличии) или обозначение на плане этажа (или поэтажном плане) квартиры, в которой расположена комната	-
12	Сведения об отнесении к общему имуществу в многоквартирном доме или к вспомогательным помещениям	-
13	Сведения об отнесении к специализированному жилищному фонду или к жилым помещениям наемного дома социального использования или наемного дома коммерческого использования	-
14	Сведения о включении помещения в единый государственный реестр объектов культурного наследия (памятников истории и культуры) народов Российской Федерации	-
14.1	Регистрационный номер, вид и наименование объекта недвижимости в едином государственном реестре объектов культурного наследия (памятников истории и культуры) народов Российской Федерации либо регистрационный номер учетной карты объекта, представляющего собой историко-культурную ценность, вид и наименование выявленного объекта культурного наследия	-
14.2	Реквизиты решений Правительства Российской Федерации, органов охраны объектов культурного наследия о включении объекта недвижимости в единый государственный реестр объектов культурного наследия (памятников истории и культуры) народов Российской Федерации либо об отнесении объекта недвижимости к выявленным объектам культурного наследия, подлежащим государственной охране	-
14.3	Реквизиты документа, на основании которого установлены требования к сохранению, содержанию и использованию объектов культурного наследия (памятников истории и культуры) народов Российской Федерации, требования к обеспечению доступа к таким объектам либо выявленному объекту культурного наследия	-
Обозначение (номер) помещения, машино-места на плане здания, сооружения, плане этажа: 99		
Кадастровый номер: -		
№ п/п	Наименование характеристики	Значение характеристики
1	2	3
1	Вид объекта недвижимости (помещение, машино-место)	Помещение
2	Ранее присвоенный государственный учетный номер помещения, машино-места (кадастровый, инвентарный или условный номер)	-

3	Кадастровый номер исходного объекта недвижимости (объектов недвижимости)	-
4	Номер, тип этажа (этажей), на котором (которых) расположено помещение	1, Этаж
5	Адрес помещения, машино-места	Российская Федерация, 236006, Калининградская область, город Калининград, улица Еловая аллея, дом 5А, корпус 1, квартира 99
	Местоположение помещения, машино-места	-
	Дополнение местоположения помещения, машино-места	-
6	Площадь помещения, машино-места (Р), м <sup>2</sup>	60.0
7	Назначение помещения	Жилое
8	Вид жилого помещения (квартира, комната (в квартире), если жилое помещение расположено в многоквартирном доме)	Квартира
9	Вид (виды) разрешенного использования помещения	-
10	Наименование помещения	Квартира
11	Кадастровый номер (при наличии) или обозначение на плане этажа (или поэтажном плане) квартиры, в которой расположена комната	-
12	Сведения об отнесении к общему имуществу в многоквартирном доме или к вспомогательным помещениям	-
13	Сведения об отнесении к специализированному жилищному фонду или к жилым помещениям наемного дома социального использования или наемного дома коммерческого использования	-
14	Сведения о включении помещения в единый государственный реестр объектов культурного наследия (памятников истории и культуры) народов Российской Федерации	-
14.1	Регистрационный номер, вид и наименование объекта недвижимости в едином государственном реестре объектов культурного наследия (памятников истории и культуры) народов Российской Федерации либо регистрационный номер учетной карты объекта, представляющего собой историко-культурную ценность, вид и наименование выявленного объекта культурного наследия	-
14.2	Реквизиты решений Правительства Российской Федерации, органов охраны объектов культурного наследия о включении объекта недвижимости в единый государственный реестр объектов культурного наследия (памятников истории и культуры) народов Российской Федерации либо об отнесении объекта недвижимости к выявленным объектам культурного наследия, подлежащим государственной охране	-
14.3	Реквизиты документа, на основании которого установлены требования к сохранению, содержанию и использованию объектов культурного наследия (памятников истории и культуры) народов Российской Федерации, требования к обеспечению доступа к таким объектам либо выявленному объекту культурного наследия	-

Обозначение (номер) помещения, машино-места на плане здания, сооружения, плане этажа: 100

Кадастровый номер: -

№ п/п	Наименование характеристики	Значение характеристики
1	2	3
1	Вид объекта недвижимости (помещение, машино-место)	Помещение
2	Ранее присвоенный государственный учетный номер помещения, машино-места (кадастровый, инвентарный или условный номер)	-
3	Кадастровый номер исходного объекта недвижимости (объектов недвижимости)	-
4	Номер, тип этажа (этажей), на котором (которых) расположено помещение	2, Этаж
5	Адрес помещения, машино-места	Российская Федерация, 236006, Калининградская область, город Калининград, улица Еловая аллея, дом 5А, корпус 1, квартира 100
	Местоположение помещения, машино-места	-
	Дополнение местоположения помещения, машино-места	-
6	Площадь помещения, машино-места (Р), м <sup>2</sup>	60.3
7	Назначение помещения	Жилое
8	Вид жилого помещения (квартира, комната (в квартире), если жилое помещение расположено в многоквартирном доме	Квартира
9	Вид (виды) разрешенного использования помещения	-
10	Наименование помещения	Квартира
11	Кадастровый номер (при наличии) или обозначение на плане этажа (или поэтажном плане) квартиры, в которой расположена комната	-
12	Сведения об отнесении к общему имуществу в многоквартирном доме или к вспомогательным помещениям	-
13	Сведения об отнесении к специализированному жилищному фонду или к жилым помещениям наемного дома социального использования или наемного дома коммерческого использования	-
14	Сведения о включении помещения в единый государственный реестр объектов культурного наследия (памятников истории и культуры) народов Российской Федерации	-
14.1	Регистрационный номер, вид и наименование объекта недвижимости в едином государственном реестре объектов культурного наследия (памятников истории и культуры) народов Российской Федерации либо регистрационный номер учетной карты объекта, представляющего собой историко-культурную ценность, вид и наименование выявленного объекта культурного наследия	-



14.2	Реквизиты решений Правительства Российской Федерации, органов охраны объектов культурного наследия о включении объекта недвижимости в единый государственный реестр объектов культурного наследия (памятников истории и культуры) народов Российской Федерации либо об отнесении объекта недвижимости к выявленным объектам культурного наследия, подлежащим государственной охране	-
14.3	Реквизиты документа, на основании которого установлены требования к сохранению, содержанию и использованию объектов культурного наследия (памятников истории и культуры) народов Российской Федерации, требования к обеспечению доступа к таким объектам либо выявленному объекту культурного наследия	-
Обозначение (номер) помещения, машино-места на плане здания, сооружения, плане этажа: 101		
Кадастровый номер: -		
№ п/п	Наименование характеристики	Значение характеристики
1	2	3
1	Вид объекта недвижимости (помещение, машино-место)	Помещение
2	Ранее присвоенный государственный учетный номер помещения, машино-места (кадастровый, инвентарный или условный номер)	-
3	Кадастровый номер исходного объекта недвижимости (объектов недвижимости)	-
4	Номер, тип этажа (этажей), на котором (которых) расположено помещение	2, Этаж
5	Адрес помещения, машино-места	Российская Федерация, 236006, Калининградская область, город Калининград, улица Еловая аллея, дом 5А, корпус 1, квартира 101
	Местоположение помещения, машино-места	-
	Дополнение местоположения помещения, машино-места	-
6	Площадь помещения, машино-места (Р), м2	35.2
7	Назначение помещения	Жилое
8	Вид жилого помещения (квартира, комната (в квартире)), если жилое помещение расположено в многоквартирном доме	Квартира
9	Вид (виды) разрешенного использования помещения	-
10	Наименование помещения	Квартира
11	Кадастровый номер (при наличии) или обозначение на плане этажа (или поэтажном плане) квартиры, в которой расположена комната	-
12	Сведения об отнесении к общему имуществу в многоквартирном доме или к вспомогательным помещениям	-
13	Сведения об отнесении к специализированному жилищному фонду или к жилым помещениям наемного дома социального использования или наемного дома коммерческого использования	-

14	Сведения о включении помещения в единый государственный реестр объектов культурного наследия (памятников истории и культуры) народов Российской Федерации	-
14.1	Регистрационный номер, вид и наименование объекта недвижимости в едином государственном реестре объектов культурного наследия (памятников истории и культуры) народов Российской Федерации либо регистрационный номер учетной карты объекта, представляющего собой историко-культурную ценность, вид и наименование выявленного объекта культурного наследия	-
14.2	Реквизиты решений Правительства Российской Федерации, органов охраны объектов культурного наследия о включении объекта недвижимости в единый государственный реестр объектов культурного наследия (памятников истории и культуры) народов Российской Федерации либо об отнесении объекта недвижимости к выявленным объектам культурного наследия, подлежащим государственной охране	-
14.3	Реквизиты документа, на основании которого установлены требования к сохранению, содержанию и использованию объектов культурного наследия (памятников истории и культуры) народов Российской Федерации, требования к обеспечению доступа к таким объектам либо выявленному объекту культурного наследия	-

Обозначение (номер) помещения, машино-места на плане здания, сооружения, плане этажа: 102

Кадастровый номер: -

№ п/п	Наименование характеристики	Значение характеристики
1	2	3
1	Вид объекта недвижимости (помещение, машино-место)	Помещение
2	Ранее присвоенный государственный учетный номер помещения, машино-места (кадастровый, инвентарный или условный номер)	-
3	Кадастровый номер исходного объекта недвижимости (объектов недвижимости)	-
4	Номер, тип этажа (этажей), на котором (которых) расположено помещение	2, Этаж
5	Адрес помещения, машино-места	Российская Федерация, 236006, Калининградская область, город Калининград, улица Еловая аллея, дом 5А, корпус 1, квартира 102
	Местоположение помещения, машино-места	-
	Дополнение местоположения помещения, машино-места	-
6	Площадь помещения, машино-места (Р), м <sup>2</sup>	35.2
7	Назначение помещения	Жилое
8	Вид жилого помещения (квартира, комната (в квартире), если жилое помещение расположено в многоквартирном доме)	Квартира
9	Вид (виды) разрешенного использования помещения	-
10	Наименование помещения	Квартира

11	Кадастровый номер (при наличии) или обозначение на плане этажа (или поэтажном плане) квартиры, в которой расположена комната	-
12	Сведения об отнесении к общему имуществу в многоквартирном доме или к вспомогательным помещениям	-
13	Сведения об отнесении к специализированному жилищному фонду или к жилым помещениям наемного дома социального использования или наемного дома коммерческого использования	-
14	Сведения о включении помещения в единый государственный реестр объектов культурного наследия (памятников истории и культуры) народов Российской Федерации	-
14.1	Регистрационный номер, вид и наименование объекта недвижимости в едином государственном реестре объектов культурного наследия (памятников истории и культуры) народов Российской Федерации либо регистрационный номер учетной карты объекта, представляющего собой историко-культурную ценность, вид и наименование выявленного объекта культурного наследия	-
14.2	Реквизиты решений Правительства Российской Федерации, органов охраны объектов культурного наследия о включении объекта недвижимости в единый государственный реестр объектов культурного наследия (памятников истории и культуры) народов Российской Федерации либо об отнесении объекта недвижимости к выявленным объектам культурного наследия, подлежащим государственной охране	-
14.3	Реквизиты документа, на основании которого установлены требования к сохранению, содержанию и использованию объектов культурного наследия (памятников истории и культуры) народов Российской Федерации, требования к обеспечению доступа к таким объектам либо выявленному объекту культурного наследия	-
Обозначение (номер) помещения, машино-места на плане здания, сооружения, плане этажа: 103		
Кадастровый номер: -		
<b>№ п/п</b>	<b>Наименование характеристики</b>	<b>Значение характеристики</b>
1	2	3
1	Вид объекта недвижимости (помещение, машино-место)	Помещение
2	Ранее присвоенный государственный учетный номер помещения, машино-места (кадастровый, инвентарный или условный номер)	-
3	Кадастровый номер исходного объекта недвижимости (объектов недвижимости)	-
4	Номер, тип этажа (этажей), на котором (которых) расположено помещение	2, Этаж
5	Адрес помещения, машино-места	Российская Федерация, 236006, Калининградская область, город Калининград, улица Еловая аллея, дом 5А, корпус 1, квартира 103
	Местоположение помещения, машино-места	-

5	Дополнение местоположения помещения, машино-места	-
6	Площадь помещения, машино-места (Р), м2	60.2
7	Назначение помещения	Жилое
8	Вид жилого помещения (квартира, комната (в квартире)), если жилое помещение расположено в многоквартирном доме	Квартира
9	Вид (виды) разрешенного использования помещения	-
10	Наименование помещения	Квартира
11	Кадастровый номер (при наличии) или обозначение на плане этажа (или поэтажном плане) квартиры, в которой расположена комната	-
12	Сведения об отнесении к общему имуществу в многоквартирном доме или к вспомогательным помещениям	-
13	Сведения об отнесении к специализированному жилищному фонду или к жилым помещениям наемного дома социального использования или наемного дома коммерческого использования	-
14	Сведения о включении помещения в единый государственный реестр объектов культурного наследия (памятников истории и культуры) народов Российской Федерации	-
14.1	Регистрационный номер, вид и наименование объекта недвижимости в едином государственном реестре объектов культурного наследия (памятников истории и культуры) народов Российской Федерации либо регистрационный номер учетной карты объекта, представляющего собой историко-культурную ценность, вид и наименование выявленного объекта культурного наследия	-
14.2	Реквизиты решений Правительства Российской Федерации, органов охраны объектов культурного наследия о включении объекта недвижимости в единый государственный реестр объектов культурного наследия (памятников истории и культуры) народов Российской Федерации либо об отнесении объекта недвижимости к выявленным объектам культурного наследия, подлежащим государственной охране	-
14.3	Реквизиты документа, на основании которого установлены требования к сохранению, содержанию и использованию объектов культурного наследия (памятников истории и культуры) народов Российской Федерации, требования к обеспечению доступа к таким объектам либо выявленному объекту культурного наследия	-
Обозначение (номер) помещения, машино-места на плане здания, сооружения, плане этажа: 104		
Кадастровый номер: -		
№ п/п	Наименование характеристики	Значение характеристики
1	2	3
1	Вид объекта недвижимости (помещение, машино-место)	Помещение
2	Ранее присвоенный государственный учетный номер помещения, машино-места (кадастровый, инвентарный или условный номер)	-

3	Кадастровый номер исходного объекта недвижимости (объектов недвижимости)	-
4	Номер, тип этажа (этажей), на котором (которых) расположено помещение	3, Этаж
5	Адрес помещения, машино-места	Российская Федерация, 236006, Калининградская область, город Калининград, улица Еловая аллея, дом 5А, корпус 1, квартира 104
	Местоположение помещения, машино-места	-
	Дополнение местоположения помещения, машино-места	-
6	Площадь помещения, машино-места (Р), м <sup>2</sup>	60.1
7	Назначение помещения	Жилое
8	Вид жилого помещения (квартира, комната (в квартире), если жилое помещение расположено в многоквартирном доме)	Квартира
9	Вид (виды) разрешенного использования помещения	-
10	Наименование помещения	Квартира
11	Кадастровый номер (при наличии) или обозначение на плане этажа (или поэтажном плане) квартиры, в которой расположена комната	-
12	Сведения об отнесении к общему имуществу в многоквартирном доме или к вспомогательным помещениям	-
13	Сведения об отнесении к специализированному жилищному фонду или к жилым помещениям наемного дома социального использования или наемного дома коммерческого использования	-
14	Сведения о включении помещения в единый государственный реестр объектов культурного наследия (памятников истории и культуры) народов Российской Федерации	-
14.1	Регистрационный номер, вид и наименование объекта недвижимости в едином государственном реестре объектов культурного наследия (памятников истории и культуры) народов Российской Федерации либо регистрационный номер учетной карты объекта, представляющего собой историко-культурную ценность, вид и наименование выявленного объекта культурного наследия	-
14.2	Реквизиты решений Правительства Российской Федерации, органов охраны объектов культурного наследия о включении объекта недвижимости в единый государственный реестр объектов культурного наследия (памятников истории и культуры) народов Российской Федерации либо об отнесении объекта недвижимости к выявленным объектам культурного наследия, подлежащим государственной охране	-
14.3	Реквизиты документа, на основании которого установлены требования к сохранению, содержанию и использованию объектов культурного наследия (памятников истории и культуры) народов Российской Федерации, требования к обеспечению доступа к таким объектам либо выявленному объекту культурного наследия	-

Обозначение (номер) помещения, машино-места на плане здания, сооружения, плане этажа: 105

Кадастровый номер: -

№ п/п	Наименование характеристики	Значение характеристики
1	2	3
1	Вид объекта недвижимости (помещение, машино-место)	Помещение
2	Ранее присвоенный государственный учетный номер помещения, машино-места (кадастровый, инвентарный или условный номер)	-
3	Кадастровый номер исходного объекта недвижимости (объектов недвижимости)	-
4	Номер, тип этажа (этажей), на котором (которых) расположено помещение	3, Этаж
5	Адрес помещения, машино-места	Российская Федерация, 236006, Калининградская область, город Калининград, улица Еловая аллея, дом 5А, корпус 1, квартира 105
	Местоположение помещения, машино-места	-
	Дополнение местоположения помещения, машино-места	-
6	Площадь помещения, машино-места (Р), м <sup>2</sup>	35.2
7	Назначение помещения	Жилое
8	Вид жилого помещения (квартира, комната (в квартире), если жилое помещение расположено в многоквартирном доме	Квартира
9	Вид (виды) разрешенного использования помещения	-
10	Наименование помещения	Квартира
11	Кадастровый номер (при наличии) или обозначение на плане этажа (или поэтажном плане) квартиры, в которой расположена комната	-
12	Сведения об отнесении к общему имуществу в многоквартирном доме или к вспомогательным помещениям	-
13	Сведения об отнесении к специализированному жилищному фонду или к жилым помещениям наемного дома социального использования или наемного дома коммерческого использования	-
14	Сведения о включении помещения в единый государственный реестр объектов культурного наследия (памятников истории и культуры) народов Российской Федерации	-
14.1	Регистрационный номер, вид и наименование объекта недвижимости в едином государственном реестре объектов культурного наследия (памятников истории и культуры) народов Российской Федерации либо регистрационный номер учетной карты объекта, представляющего собой историко-культурную ценность, вид и наименование выявленного объекта культурного наследия	-

14.2	Реквизиты решений Правительства Российской Федерации, органов охраны объектов культурного наследия о включении объекта недвижимости в единый государственный реестр объектов культурного наследия (памятников истории и культуры) народов Российской Федерации либо об отнесении объекта недвижимости к выявленным объектам культурного наследия, подлежащим государственной охране	-
14.3	Реквизиты документа, на основании которого установлены требования к сохранению, содержанию и использованию объектов культурного наследия (памятников истории и культуры) народов Российской Федерации, требования к обеспечению доступа к таким объектам либо выявленному объекту культурного наследия	-
Обозначение (номер) помещения, машино-места на плане здания, сооружения, плане этажа: 106		
Кадастровый номер: -		
№ п/п	Наименование характеристики	Значение характеристики
1	2	3
1	Вид объекта недвижимости (помещение, машино-место)	Помещение
2	Ранее присвоенный государственный учетный номер помещения, машино-места (кадастровый, инвентарный или условный номер)	-
3	Кадастровый номер исходного объекта недвижимости (объектов недвижимости)	-
4	Номер, тип этажа (этажей), на котором (которых) расположено помещение	3, Этаж
5	Адрес помещения, машино-места	Российская Федерация, 236006, Калининградская область, город Калининград, улица Еловая аллея, дом 5А, корпус 1, квартира 106
	Местоположение помещения, машино-места	-
	Дополнение местоположения помещения, машино-места	-
6	Площадь помещения, машино-места (Р), м2	35.2
7	Назначение помещения	Жилое
8	Вид жилого помещения (квартира, комната (в квартире), если жилое помещение расположено в многоквартирном доме)	Квартира
9	Вид (виды) разрешенного использования помещения	-
10	Наименование помещения	Квартира
11	Кадастровый номер (при наличии) или обозначение на плане этажа (или поэтажном плане) квартиры, в которой расположена комната	-
12	Сведения об отнесении к общему имуществу в многоквартирном доме или к вспомогательным помещениям	-
13	Сведения об отнесении к специализированному жилищному фонду или к жилым помещениям наемного дома социального использования или наемного дома коммерческого использования	-

14	Сведения о включении помещения в единый государственный реестр объектов культурного наследия (памятников истории и культуры) народов Российской Федерации	-
14.1	Регистрационный номер, вид и наименование объекта недвижимости в едином государственном реестре объектов культурного наследия (памятников истории и культуры) народов Российской Федерации либо регистрационный номер учетной карты объекта, представляющего собой историко-культурную ценность, вид и наименование выявленного объекта культурного наследия	-
14.2	Реквизиты решений Правительства Российской Федерации, органов охраны объектов культурного наследия о включении объекта недвижимости в единый государственный реестр объектов культурного наследия (памятников истории и культуры) народов Российской Федерации либо об отнесении объекта недвижимости к выявленным объектам культурного наследия, подлежащим государственной охране	-
14.3	Реквизиты документа, на основании которого установлены требования к сохранению, содержанию и использованию объектов культурного наследия (памятников истории и культуры) народов Российской Федерации, требования к обеспечению доступа к таким объектам либо выявленному объекту культурного наследия	-
Обозначение (номер) помещения, машино-места на плане здания, сооружения, плане этажа: 107		
Кадастровый номер: -		
№ п/п	Наименование характеристики	Значение характеристики
1	2	3
1	Вид объекта недвижимости (помещение, машино-место)	Помещение
2	Ранее присвоенный государственный учетный номер помещения, машино-места (кадастровый, инвентарный или условный номер)	-
3	Кадастровый номер исходного объекта недвижимости (объектов недвижимости)	-
4	Номер, тип этажа (этажей), на котором (которых) расположено помещение	3, Этаж
5	Адрес помещения, машино-места	Российская Федерация, 236006, Калининградская область, город Калининград, улица Еловая аллея, дом 5А, корпус 1, квартира 107
	Местоположение помещения, машино-места	-
	Дополнение местоположения помещения, машино-места	-
6	Площадь помещения, машино-места (Р), м <sup>2</sup>	60.4
7	Назначение помещения	Жилое
8	Вид жилого помещения (квартира, комната (в квартире)), если жилое помещение расположено в многоквартирном доме	Квартира
9	Вид (виды) разрешенного использования помещения	-
10	Наименование помещения	Квартира



11	Кадастровый номер (при наличии) или обозначение на плане этажа (или поэтажном плане) квартиры, в которой расположена комната	-
12	Сведения об отнесении к общему имуществу в многоквартирном доме или к вспомогательным помещениям	-
13	Сведения об отнесении к специализированному жилищному фонду или к жилым помещениям наемного дома социального использования или наемного дома коммерческого использования	-
14	Сведения о включении помещения в единый государственный реестр объектов культурного наследия (памятников истории и культуры) народов Российской Федерации	-
14.1	Регистрационный номер, вид и наименование объекта недвижимости в едином государственном реестре объектов культурного наследия (памятников истории и культуры) народов Российской Федерации либо регистрационный номер учетной карты объекта, представляющего собой историко-культурную ценность, вид и наименование выявленного объекта культурного наследия	-
14.2	Реквизиты решений Правительства Российской Федерации, органов охраны объектов культурного наследия о включении объекта недвижимости в единый государственный реестр объектов культурного наследия (памятников истории и культуры) народов Российской Федерации либо об отнесении объекта недвижимости к выявленным объектам культурного наследия, подлежащим государственной охране	-
14.3	Реквизиты документа, на основании которого установлены требования к сохранению, содержанию и использованию объектов культурного наследия (памятников истории и культуры) народов Российской Федерации, требования к обеспечению доступа к таким объектам либо выявленному объекту культурного наследия	-
Обозначение (номер) помещения, машино-места на плане здания, сооружения, плане этажа: 108		
Кадастровый номер: -		
<b>№ п/п</b>	<b>Наименование характеристики</b>	<b>Значение характеристики</b>
1	2	3
1	Вид объекта недвижимости (помещение, машино-место)	Помещение
2	Ранее присвоенный государственный учетный номер помещения, машино-места (кадастровый, инвентарный или условный номер)	-
3	Кадастровый номер исходного объекта недвижимости (объектов недвижимости)	-
4	Номер, тип этажа (этажей), на котором (которых) расположено помещение	4, Этаж
5	Адрес помещения, машино-места	Российская Федерация, 236006, Калининградская область, город Калининград, улица Еловая аллея, дом 5А, корпус 1, квартира 108
	Местоположение помещения, машино-места	-

5	Дополнение местоположения помещения, машино-места	-
6	Площадь помещения, машино-места (Р), м2	60.0
7	Назначение помещения	Жилое
8	Вид жилого помещения (квартира, комната (в квартире)), если жилое помещение расположено в многоквартирном доме	Квартира
9	Вид (виды) разрешенного использования помещения	-
10	Наименование помещения	Квартира
11	Кадастровый номер (при наличии) или обозначение на плане этажа (или поэтажном плане) квартиры, в которой расположена комната	-
12	Сведения об отнесении к общему имуществу в многоквартирном доме или к вспомогательным помещениям	-
13	Сведения об отнесении к специализированному жилищному фонду или к жилым помещениям наемного дома социального использования или наемного дома коммерческого использования	-
14	Сведения о включении помещения в единый государственный реестр объектов культурного наследия (памятников истории и культуры) народов Российской Федерации	-
14.1	Регистрационный номер, вид и наименование объекта недвижимости в едином государственном реестре объектов культурного наследия (памятников истории и культуры) народов Российской Федерации либо регистрационный номер учетной карты объекта, представляющего собой историко-культурную ценность, вид и наименование выявленного объекта культурного наследия	-
14.2	Реквизиты решений Правительства Российской Федерации, органов охраны объектов культурного наследия о включении объекта недвижимости в единый государственный реестр объектов культурного наследия (памятников истории и культуры) народов Российской Федерации либо об отнесении объекта недвижимости к выявленным объектам культурного наследия, подлежащим государственной охране	-
14.3	Реквизиты документа, на основании которого установлены требования к сохранению, содержанию и использованию объектов культурного наследия (памятников истории и культуры) народов Российской Федерации, требования к обеспечению доступа к таким объектам либо выявленному объекту культурного наследия	-
Обозначение (номер) помещения, машино-места на плане здания, сооружения, плане этажа: 109		
Кадастровый номер: -		
№ п/п	Наименование характеристики	Значение характеристики
1	2	3
1	Вид объекта недвижимости (помещение, машино-место)	Помещение
2	Ранее присвоенный государственный учетный номер помещения, машино-места (кадастровый, инвентарный или условный номер)	-

3	Кадастровый номер исходного объекта недвижимости (объектов недвижимости)	-
4	Номер, тип этажа (этажей), на котором (которых) расположено помещение	4, Этаж
5	Адрес помещения, машино-места	Российская Федерация, 236006, Калининградская область, город Калининград, улица Еловая аллея, дом 5А, корпус 1, квартира 109
	Местоположение помещения, машино-места	-
	Дополнение местоположения помещения, машино-места	-
6	Площадь помещения, машино-места (Р), м <sup>2</sup>	35.1
7	Назначение помещения	Жилое
8	Вид жилого помещения (квартира, комната (в квартире), если жилое помещение расположено в многоквартирном доме)	Квартира
9	Вид (виды) разрешенного использования помещения	-
10	Наименование помещения	Квартира
11	Кадастровый номер (при наличии) или обозначение на плане этажа (или поэтажном плане) квартиры, в которой расположена комната	-
12	Сведения об отнесении к общему имуществу в многоквартирном доме или к вспомогательным помещениям	-
13	Сведения об отнесении к специализированному жилищному фонду или к жилым помещениям наемного дома социального использования или наемного дома коммерческого использования	-
14	Сведения о включении помещения в единый государственный реестр объектов культурного наследия (памятников истории и культуры) народов Российской Федерации	-
14.1	Регистрационный номер, вид и наименование объекта недвижимости в едином государственном реестре объектов культурного наследия (памятников истории и культуры) народов Российской Федерации либо регистрационный номер учетной карты объекта, представляющего собой историко-культурную ценность, вид и наименование выявленного объекта культурного наследия	-
14.2	Реквизиты решений Правительства Российской Федерации, органов охраны объектов культурного наследия о включении объекта недвижимости в единый государственный реестр объектов культурного наследия (памятников истории и культуры) народов Российской Федерации либо об отнесении объекта недвижимости к выявленным объектам культурного наследия, подлежащим государственной охране	-
14.3	Реквизиты документа, на основании которого установлены требования к сохранению, содержанию и использованию объектов культурного наследия (памятников истории и культуры) народов Российской Федерации, требования к обеспечению доступа к таким объектам либо выявленному объекту культурного наследия	-

Обозначение (номер) помещения, машино-места на плане здания, сооружения, плане этажа: 110

Кадастровый номер: -

№ п/п	Наименование характеристики	Значение характеристики
1	2	3
1	Вид объекта недвижимости (помещение, машино-место)	Помещение
2	Ранее присвоенный государственный учетный номер помещения, машино-места (кадастровый, инвентарный или условный номер)	-
3	Кадастровый номер исходного объекта недвижимости (объектов недвижимости)	-
4	Номер, тип этажа (этажей), на котором (которых) расположено помещение	4, Этаж
5	Адрес помещения, машино-места	Российская Федерация, 236006, Калининградская область, город Калининград, улица Еловая аллея, дом 5А, корпус 1, квартира 110
	Местоположение помещения, машино-места	-
	Дополнение местоположения помещения, машино-места	-
6	Площадь помещения, машино-места (Р), м <sup>2</sup>	35.2
7	Назначение помещения	Жилое
8	Вид жилого помещения (квартира, комната (в квартире), если жилое помещение расположено в многоквартирном доме)	Квартира
9	Вид (виды) разрешенного использования помещения	-
10	Наименование помещения	Квартира
11	Кадастровый номер (при наличии) или обозначение на плане этажа (или поэтажном плане) квартиры, в которой расположена комната	-
12	Сведения об отнесении к общему имуществу в многоквартирном доме или к вспомогательным помещениям	-
13	Сведения об отнесении к специализированному жилищному фонду или к жилым помещениям наемного дома социального использования или наемного дома коммерческого использования	-
14	Сведения о включении помещения в единый государственный реестр объектов культурного наследия (памятников истории и культуры) народов Российской Федерации	-
14.1	Регистрационный номер, вид и наименование объекта недвижимости в едином государственном реестре объектов культурного наследия (памятников истории и культуры) народов Российской Федерации либо регистрационный номер учетной карты объекта, представляющего собой историко-культурную ценность, вид и наименование выявленного объекта культурного наследия	-

14.2	Реквизиты решений Правительства Российской Федерации, органов охраны объектов культурного наследия о включении объекта недвижимости в единый государственный реестр объектов культурного наследия (памятников истории и культуры) народов Российской Федерации либо об отнесении объекта недвижимости к выявленным объектам культурного наследия, подлежащим государственной охране	-
14.3	Реквизиты документа, на основании которого установлены требования к сохранению, содержанию и использованию объектов культурного наследия (памятников истории и культуры) народов Российской Федерации, требования к обеспечению доступа к таким объектам либо выявленному объекту культурного наследия	-

Обозначение (номер) помещения, машино-места на плане здания, сооружения, плане этажа: 111

Кадастровый номер: -

№ п/п	Наименование характеристики	Значение характеристики
1	2	3
1	Вид объекта недвижимости (помещение, машино-место)	Помещение
2	Ранее присвоенный государственный учетный номер помещения, машино-места (кадастровый, инвентарный или условный номер)	-
3	Кадастровый номер исходного объекта недвижимости (объектов недвижимости)	-
4	Номер, тип этажа (этажей), на котором (которых) расположено помещение	4, Этаж
5	Адрес помещения, машино-места	Российская Федерация, 236006, Калининградская область, город Калининград, улица Еловая аллея, дом 5А, корпус 1, квартира 111
	Местоположение помещения, машино-места	-
	Дополнение местоположения помещения, машино-места	-
6	Площадь помещения, машино-места (Р), м <sup>2</sup>	60.2
7	Назначение помещения	Жилое
8	Вид жилого помещения (квартира, комната (в квартире)), если жилое помещение расположено в многоквартирном доме	Квартира
9	Вид (виды) разрешенного использования помещения	-
10	Наименование помещения	Квартира
11	Кадастровый номер (при наличии) или обозначение на плане этажа (или поэтажном плане) квартиры, в которой расположена комната	-
12	Сведения об отнесении к общему имуществу в многоквартирном доме или к вспомогательным помещениям	-
13	Сведения об отнесении к специализированному жилищному фонду или к жилым помещениям наемного дома социального использования или наемного дома коммерческого использования	-

14	Сведения о включении помещения в единый государственный реестр объектов культурного наследия (памятников истории и культуры) народов Российской Федерации	-
14.1	Регистрационный номер, вид и наименование объекта недвижимости в едином государственном реестре объектов культурного наследия (памятников истории и культуры) народов Российской Федерации либо регистрационный номер учетной карты объекта, представляющего собой историко-культурную ценность, вид и наименование выявленного объекта культурного наследия	-
14.2	Реквизиты решений Правительства Российской Федерации, органов охраны объектов культурного наследия о включении объекта недвижимости в единый государственный реестр объектов культурного наследия (памятников истории и культуры) народов Российской Федерации либо об отнесении объекта недвижимости к выявленным объектам культурного наследия, подлежащим государственной охране	-
14.3	Реквизиты документа, на основании которого установлены требования к сохранению, содержанию и использованию объектов культурного наследия (памятников истории и культуры) народов Российской Федерации, требования к обеспечению доступа к таким объектам либо выявленному объекту культурного наследия	-

Обозначение (номер) помещения, машино-места на плане здания, сооружения, плане этажа: 112

Кадастровый номер: -

№ п/п	Наименование характеристики	Значение характеристики
1	2	3
1	Вид объекта недвижимости (помещение, машино-место)	Помещение
2	Ранее присвоенный государственный учетный номер помещения, машино-места (кадастровый, инвентарный или условный номер)	-
3	Кадастровый номер исходного объекта недвижимости (объектов недвижимости)	-
4	Номер, тип этажа (этажей), на котором (которых) расположено помещение	5, Этаж
5	Адрес помещения, машино-места	Российская Федерация, 236006, Калининградская область, город Калининград, улица Еловая аллея, дом 5А, корпус 1, квартира 112
	Местоположение помещения, машино-места	-
	Дополнение местоположения помещения, машино-места	-
6	Площадь помещения, машино-места (Р), м <sup>2</sup>	60.2
7	Назначение помещения	Жилое
8	Вид жилого помещения (квартира, комната (в квартире), если жилое помещение расположено в многоквартирном доме)	Квартира
9	Вид (виды) разрешенного использования помещения	-
10	Наименование помещения	Квартира

11	Кадастровый номер (при наличии) или обозначение на плане этажа (или поэтажном плане) квартиры, в которой расположена комната	-
12	Сведения об отнесении к общему имуществу в многоквартирном доме или к вспомогательным помещениям	-
13	Сведения об отнесении к специализированному жилищному фонду или к жилым помещениям наемного дома социального использования или наемного дома коммерческого использования	-
14	Сведения о включении помещения в единый государственный реестр объектов культурного наследия (памятников истории и культуры) народов Российской Федерации	-
14.1	Регистрационный номер, вид и наименование объекта недвижимости в едином государственном реестре объектов культурного наследия (памятников истории и культуры) народов Российской Федерации либо регистрационный номер учетной карты объекта, представляющего собой историко-культурную ценность, вид и наименование выявленного объекта культурного наследия	-
14.2	Реквизиты решений Правительства Российской Федерации, органов охраны объектов культурного наследия о включении объекта недвижимости в единый государственный реестр объектов культурного наследия (памятников истории и культуры) народов Российской Федерации либо об отнесении объекта недвижимости к выявленным объектам культурного наследия, подлежащим государственной охране	-
14.3	Реквизиты документа, на основании которого установлены требования к сохранению, содержанию и использованию объектов культурного наследия (памятников истории и культуры) народов Российской Федерации, требования к обеспечению доступа к таким объектам либо выявленному объекту культурного наследия	-
Обозначение (номер) помещения, машино-места на плане здания, сооружения, плане этажа: 113		
Кадастровый номер: -		
<b>№ п/п</b>	<b>Наименование характеристики</b>	<b>Значение характеристики</b>
1	2	3
1	Вид объекта недвижимости (помещение, машино-место)	Помещение
2	Ранее присвоенный государственный учетный номер помещения, машино-места (кадастровый, инвентарный или условный номер)	-
3	Кадастровый номер исходного объекта недвижимости (объектов недвижимости)	-
4	Номер, тип этажа (этажей), на котором (которых) расположено помещение	5, Этаж
5	Адрес помещения, машино-места	Российская Федерация, 236006, Калининградская область, город Калининград, улица Еловая аллея, дом 5А, корпус 1, квартира 113
	Местоположение помещения, машино-места	-

5	Дополнение местоположения помещения, машино-места	-
6	Площадь помещения, машино-места (Р), м2	35.1
7	Назначение помещения	Жилое
8	Вид жилого помещения (квартира, комната (в квартире)), если жилое помещение расположено в многоквартирном доме	Квартира
9	Вид (виды) разрешенного использования помещения	-
10	Наименование помещения	Квартира
11	Кадастровый номер (при наличии) или обозначение на плане этажа (или поэтажном плане) квартиры, в которой расположена комната	-
12	Сведения об отнесении к общему имуществу в многоквартирном доме или к вспомогательным помещениям	-
13	Сведения об отнесении к специализированному жилищному фонду или к жилым помещениям наемного дома социального использования или наемного дома коммерческого использования	-
14	Сведения о включении помещения в единый государственный реестр объектов культурного наследия (памятников истории и культуры) народов Российской Федерации	-
14.1	Регистрационный номер, вид и наименование объекта недвижимости в едином государственном реестре объектов культурного наследия (памятников истории и культуры) народов Российской Федерации либо регистрационный номер учетной карты объекта, представляющего собой историко-культурную ценность, вид и наименование выявленного объекта культурного наследия	-
14.2	Реквизиты решений Правительства Российской Федерации, органов охраны объектов культурного наследия о включении объекта недвижимости в единый государственный реестр объектов культурного наследия (памятников истории и культуры) народов Российской Федерации либо об отнесении объекта недвижимости к выявленным объектам культурного наследия, подлежащим государственной охране	-
14.3	Реквизиты документа, на основании которого установлены требования к сохранению, содержанию и использованию объектов культурного наследия (памятников истории и культуры) народов Российской Федерации, требования к обеспечению доступа к таким объектам либо выявленному объекту культурного наследия	-
Обозначение (номер) помещения, машино-места на плане здания, сооружения, плане этажа: 114		
Кадастровый номер: -		
№ п/п	Наименование характеристики	Значение характеристики
1	2	3
1	Вид объекта недвижимости (помещение, машино-место)	Помещение
2	Ранее присвоенный государственный учетный номер помещения, машино-места (кадастровый, инвентарный или условный номер)	-



3	Кадастровый номер исходного объекта недвижимости (объектов недвижимости)	-
4	Номер, тип этажа (этажей), на котором (которых) расположено помещение	5, Этаж
5	Адрес помещения, машино-места	Российская Федерация, 236006, Калининградская область, город Калининград, улица Еловая аллея, дом 5А, корпус 1, квартира 114
	Местоположение помещения, машино-места	-
	Дополнение местоположения помещения, машино-места	-
6	Площадь помещения, машино-места (Р), м <sup>2</sup>	35.2
7	Назначение помещения	Жилое
8	Вид жилого помещения (квартира, комната (в квартире), если жилое помещение расположено в многоквартирном доме)	Квартира
9	Вид (виды) разрешенного использования помещения	-
10	Наименование помещения	Квартира
11	Кадастровый номер (при наличии) или обозначение на плане этажа (или поэтажном плане) квартиры, в которой расположена комната	-
12	Сведения об отнесении к общему имуществу в многоквартирном доме или к вспомогательным помещениям	-
13	Сведения об отнесении к специализированному жилищному фонду или к жилым помещениям наемного дома социального использования или наемного дома коммерческого использования	-
14	Сведения о включении помещения в единый государственный реестр объектов культурного наследия (памятников истории и культуры) народов Российской Федерации	-
14.1	Регистрационный номер, вид и наименование объекта недвижимости в едином государственном реестре объектов культурного наследия (памятников истории и культуры) народов Российской Федерации либо регистрационный номер учетной карты объекта, представляющего собой историко-культурную ценность, вид и наименование выявленного объекта культурного наследия	-
14.2	Реквизиты решений Правительства Российской Федерации, органов охраны объектов культурного наследия о включении объекта недвижимости в единый государственный реестр объектов культурного наследия (памятников истории и культуры) народов Российской Федерации либо об отнесении объекта недвижимости к выявленным объектам культурного наследия, подлежащим государственной охране	-
14.3	Реквизиты документа, на основании которого установлены требования к сохранению, содержанию и использованию объектов культурного наследия (памятников истории и культуры) народов Российской Федерации, требования к обеспечению доступа к таким объектам либо выявленному объекту культурного наследия	-

Обозначение (номер) помещения, машино-места на плане здания, сооружения, плане этажа: 115

Кадастровый номер: -

№ п/п	Наименование характеристики	Значение характеристики
1	2	3
1	Вид объекта недвижимости (помещение, машино-место)	Помещение
2	Ранее присвоенный государственный учетный номер помещения, машино-места (кадастровый, инвентарный или условный номер)	-
3	Кадастровый номер исходного объекта недвижимости (объектов недвижимости)	-
4	Номер, тип этажа (этажей), на котором (которых) расположено помещение	5, Этаж
5	Адрес помещения, машино-места	Российская Федерация, 236006, Калининградская область, город Калининград, улица Еловая аллея, дом 5А, корпус 1, квартира 115
	Местоположение помещения, машино-места	-
	Дополнение местоположения помещения, машино-места	-
6	Площадь помещения, машино-места (Р), м <sup>2</sup>	60.2
7	Назначение помещения	Жилое
8	Вид жилого помещения (квартира, комната (в квартире), если жилое помещение расположено в многоквартирном доме	Квартира
9	Вид (виды) разрешенного использования помещения	-
10	Наименование помещения	Квартира
11	Кадастровый номер (при наличии) или обозначение на плане этажа (или поэтажном плане) квартиры, в которой расположена комната	-
12	Сведения об отнесении к общему имуществу в многоквартирном доме или к вспомогательным помещениям	-
13	Сведения об отнесении к специализированному жилищному фонду или к жилым помещениям наемного дома социального использования или наемного дома коммерческого использования	-
14	Сведения о включении помещения в единый государственный реестр объектов культурного наследия (памятников истории и культуры) народов Российской Федерации	-
14.1	Регистрационный номер, вид и наименование объекта недвижимости в едином государственном реестре объектов культурного наследия (памятников истории и культуры) народов Российской Федерации либо регистрационный номер учетной карты объекта, представляющего собой историко-культурную ценность, вид и наименование выявленного объекта культурного наследия	-

14.2	Реквизиты решений Правительства Российской Федерации, органов охраны объектов культурного наследия о включении объекта недвижимости в единый государственный реестр объектов культурного наследия (памятников истории и культуры) народов Российской Федерации либо об отнесении объекта недвижимости к выявленным объектам культурного наследия, подлежащим государственной охране	-
14.3	Реквизиты документа, на основании которого установлены требования к сохранению, содержанию и использованию объектов культурного наследия (памятников истории и культуры) народов Российской Федерации, требования к обеспечению доступа к таким объектам либо выявленному объекту культурного наследия	-
Обозначение (номер) помещения, машино-места на плане здания, сооружения, плане этажа: 116		
Кадастровый номер: -		
№ п/п	Наименование характеристики	Значение характеристики
1	2	3
1	Вид объекта недвижимости (помещение, машино-место)	Помещение
2	Ранее присвоенный государственный учетный номер помещения, машино-места (кадастровый, инвентарный или условный номер)	-
3	Кадастровый номер исходного объекта недвижимости (объектов недвижимости)	-
4	Номер, тип этажа (этажей), на котором (которых) расположено помещение	6, Этаж
5	Адрес помещения, машино-места	Российская Федерация, 236006, Калининградская область, город Калининград, улица Еловая аллея, дом 5А, корпус 1, квартира 116
	Местоположение помещения, машино-места	-
	Дополнение местоположения помещения, машино-места	-
6	Площадь помещения, машино-места (Р), м2	60.3
7	Назначение помещения	Жилое
8	Вид жилого помещения (квартира, комната (в квартире), если жилое помещение расположено в многоквартирном доме)	Квартира
9	Вид (виды) разрешенного использования помещения	-
10	Наименование помещения	Квартира
11	Кадастровый номер (при наличии) или обозначение на плане этажа (или поэтажном плане) квартиры, в которой расположена комната	-
12	Сведения об отнесении к общему имуществу в многоквартирном доме или к вспомогательным помещениям	-
13	Сведения об отнесении к специализированному жилищному фонду или к жилым помещениям наемного дома социального использования или наемного дома коммерческого использования	-

14	Сведения о включении помещения в единый государственный реестр объектов культурного наследия (памятников истории и культуры) народов Российской Федерации	-
14.1	Регистрационный номер, вид и наименование объекта недвижимости в едином государственном реестре объектов культурного наследия (памятников истории и культуры) народов Российской Федерации либо регистрационный номер учетной карты объекта, представляющего собой историко-культурную ценность, вид и наименование выявленного объекта культурного наследия	-
14.2	Реквизиты решений Правительства Российской Федерации, органов охраны объектов культурного наследия о включении объекта недвижимости в единый государственный реестр объектов культурного наследия (памятников истории и культуры) народов Российской Федерации либо об отнесении объекта недвижимости к выявленным объектам культурного наследия, подлежащим государственной охране	-
14.3	Реквизиты документа, на основании которого установлены требования к сохранению, содержанию и использованию объектов культурного наследия (памятников истории и культуры) народов Российской Федерации, требования к обеспечению доступа к таким объектам либо выявленному объекту культурного наследия	-
Обозначение (номер) помещения, машино-места на плане здания, сооружения, плане этажа: 117		
Кадастровый номер: -		
№ п/п	Наименование характеристики	Значение характеристики
1	2	3
1	Вид объекта недвижимости (помещение, машино-место)	Помещение
2	Ранее присвоенный государственный учетный номер помещения, машино-места (кадастровый, инвентарный или условный номер)	-
3	Кадастровый номер исходного объекта недвижимости (объектов недвижимости)	-
4	Номер, тип этажа (этажей), на котором (которых) расположено помещение	6, Этаж
5	Адрес помещения, машино-места	Российская Федерация, 236006, Калининградская область, город Калининград, улица Еловая аллея, дом 5А, корпус 1, квартира 117
	Местоположение помещения, машино-места	-
	Дополнение местоположения помещения, машино-места	-
6	Площадь помещения, машино-места (Р), м <sup>2</sup>	35.2
7	Назначение помещения	Жилое
8	Вид жилого помещения (квартира, комната (в квартире)), если жилое помещение расположено в многоквартирном доме	Квартира
9	Вид (виды) разрешенного использования помещения	-
10	Наименование помещения	Квартира

11	Кадастровый номер (при наличии) или обозначение на плане этажа (или поэтажном плане) квартиры, в которой расположена комната	-
12	Сведения об отнесении к общему имуществу в многоквартирном доме или к вспомогательным помещениям	-
13	Сведения об отнесении к специализированному жилищному фонду или к жилым помещениям наемного дома социального использования или наемного дома коммерческого использования	-
14	Сведения о включении помещения в единый государственный реестр объектов культурного наследия (памятников истории и культуры) народов Российской Федерации	-
14.1	Регистрационный номер, вид и наименование объекта недвижимости в едином государственном реестре объектов культурного наследия (памятников истории и культуры) народов Российской Федерации либо регистрационный номер учетной карты объекта, представляющего собой историко-культурную ценность, вид и наименование выявленного объекта культурного наследия	-
14.2	Реквизиты решений Правительства Российской Федерации, органов охраны объектов культурного наследия о включении объекта недвижимости в единый государственный реестр объектов культурного наследия (памятников истории и культуры) народов Российской Федерации либо об отнесении объекта недвижимости к выявленным объектам культурного наследия, подлежащим государственной охране	-
14.3	Реквизиты документа, на основании которого установлены требования к сохранению, содержанию и использованию объектов культурного наследия (памятников истории и культуры) народов Российской Федерации, требования к обеспечению доступа к таким объектам либо выявленному объекту культурного наследия	-
Обозначение (номер) помещения, машино-места на плане здания, сооружения, плане этажа: 118		
Кадастровый номер: -		
<b>№ п/п</b>	<b>Наименование характеристики</b>	<b>Значение характеристики</b>
1	2	3
1	Вид объекта недвижимости (помещение, машино-место)	Помещение
2	Ранее присвоенный государственный учетный номер помещения, машино-места (кадастровый, инвентарный или условный номер)	-
3	Кадастровый номер исходного объекта недвижимости (объектов недвижимости)	-
4	Номер, тип этажа (этажей), на котором (которых) расположено помещение	6, Этаж
5	Адрес помещения, машино-места	Российская Федерация, 236006, Калининградская область, город Калининград, улица Еловая аллея, дом 5А, корпус 1, квартира 118
	Местоположение помещения, машино-места	-

5	Дополнение местоположения помещения, машино-места	-
6	Площадь помещения, машино-места (Р), м2	35.2
7	Назначение помещения	Жилое
8	Вид жилого помещения (квартира, комната (в квартире)), если жилое помещение расположено в многоквартирном доме	Квартира
9	Вид (виды) разрешенного использования помещения	-
10	Наименование помещения	Квартира
11	Кадастровый номер (при наличии) или обозначение на плане этажа (или поэтажном плане) квартиры, в которой расположена комната	-
12	Сведения об отнесении к общему имуществу в многоквартирном доме или к вспомогательным помещениям	-
13	Сведения об отнесении к специализированному жилищному фонду или к жилым помещениям наемного дома социального использования или наемного дома коммерческого использования	-
14	Сведения о включении помещения в единый государственный реестр объектов культурного наследия (памятников истории и культуры) народов Российской Федерации	-
14.1	Регистрационный номер, вид и наименование объекта недвижимости в едином государственном реестре объектов культурного наследия (памятников истории и культуры) народов Российской Федерации либо регистрационный номер учетной карты объекта, представляющего собой историко-культурную ценность, вид и наименование выявленного объекта культурного наследия	-
14.2	Реквизиты решений Правительства Российской Федерации, органов охраны объектов культурного наследия о включении объекта недвижимости в единый государственный реестр объектов культурного наследия (памятников истории и культуры) народов Российской Федерации либо об отнесении объекта недвижимости к выявленным объектам культурного наследия, подлежащим государственной охране	-
14.3	Реквизиты документа, на основании которого установлены требования к сохранению, содержанию и использованию объектов культурного наследия (памятников истории и культуры) народов Российской Федерации, требования к обеспечению доступа к таким объектам либо выявленному объекту культурного наследия	-
Обозначение (номер) помещения, машино-места на плане здания, сооружения, плане этажа: 119		
Кадастровый номер: -		
№ п/п	Наименование характеристики	Значение характеристики
1	2	3
1	Вид объекта недвижимости (помещение, машино-место)	Помещение
2	Ранее присвоенный государственный учетный номер помещения, машино-места (кадастровый, инвентарный или условный номер)	-

3	Кадастровый номер исходного объекта недвижимости (объектов недвижимости)	-
4	Номер, тип этажа (этажей), на котором (которых) расположено помещение	6, Этаж
5	Адрес помещения, машино-места	Российская Федерация, 236006, Калининградская область, город Калининград, улица Еловая аллея, дом 5А, корпус 1, квартира 119
	Местоположение помещения, машино-места	-
	Дополнение местоположения помещения, машино-места	-
6	Площадь помещения, машино-места (Р), м <sup>2</sup>	60.4
7	Назначение помещения	Жилое
8	Вид жилого помещения (квартира, комната (в квартире), если жилое помещение расположено в многоквартирном доме)	Квартира
9	Вид (виды) разрешенного использования помещения	-
10	Наименование помещения	Квартира
11	Кадастровый номер (при наличии) или обозначение на плане этажа (или поэтажном плане) квартиры, в которой расположена комната	-
12	Сведения об отнесении к общему имуществу в многоквартирном доме или к вспомогательным помещениям	-
13	Сведения об отнесении к специализированному жилищному фонду или к жилым помещениям наемного дома социального использования или наемного дома коммерческого использования	-
14	Сведения о включении помещения в единый государственный реестр объектов культурного наследия (памятников истории и культуры) народов Российской Федерации	-
14.1	Регистрационный номер, вид и наименование объекта недвижимости в едином государственном реестре объектов культурного наследия (памятников истории и культуры) народов Российской Федерации либо регистрационный номер учетной карты объекта, представляющего собой историко-культурную ценность, вид и наименование выявленного объекта культурного наследия	-
14.2	Реквизиты решений Правительства Российской Федерации, органов охраны объектов культурного наследия о включении объекта недвижимости в единый государственный реестр объектов культурного наследия (памятников истории и культуры) народов Российской Федерации либо об отнесении объекта недвижимости к выявленным объектам культурного наследия, подлежащим государственной охране	-
14.3	Реквизиты документа, на основании которого установлены требования к сохранению, содержанию и использованию объектов культурного наследия (памятников истории и культуры) народов Российской Федерации, требования к обеспечению доступа к таким объектам либо выявленному объекту культурного наследия	-

Обозначение (номер) помещения, машино-места на плане здания, сооружения, плане этажа: 120

Кадастровый номер: -

№ п/п	Наименование характеристики	Значение характеристики
1	2	3
1	Вид объекта недвижимости (помещение, машино-место)	Помещение
2	Ранее присвоенный государственный учетный номер помещения, машино-места (кадастровый, инвентарный или условный номер)	-
3	Кадастровый номер исходного объекта недвижимости (объектов недвижимости)	-
4	Номер, тип этажа (этажей), на котором (которых) расположено помещение	7, Этаж
5	Адрес помещения, машино-места	Российская Федерация, 236006, Калининградская область, город Калининград, улица Еловая аллея, дом 5А, корпус 1, квартира 120
	Местоположение помещения, машино-места	-
	Дополнение местоположения помещения, машино-места	-
6	Площадь помещения, машино-места (Р), м <sup>2</sup>	60.1
7	Назначение помещения	Жилое
8	Вид жилого помещения (квартира, комната (в квартире), если жилое помещение расположено в многоквартирном доме)	Квартира
9	Вид (виды) разрешенного использования помещения	-
10	Наименование помещения	Квартира
11	Кадастровый номер (при наличии) или обозначение на плане этажа (или поэтажном плане) квартиры, в которой расположена комната	-
12	Сведения об отнесении к общему имуществу в многоквартирном доме или к вспомогательным помещениям	-
13	Сведения об отнесении к специализированному жилищному фонду или к жилым помещениям наемного дома социального использования или наемного дома коммерческого использования	-
14	Сведения о включении помещения в единый государственный реестр объектов культурного наследия (памятников истории и культуры) народов Российской Федерации	-
14.1	Регистрационный номер, вид и наименование объекта недвижимости в едином государственном реестре объектов культурного наследия (памятников истории и культуры) народов Российской Федерации либо регистрационный номер учетной карты объекта, представляющего собой историко-культурную ценность, вид и наименование выявленного объекта культурного наследия	-



14.2	Реквизиты решений Правительства Российской Федерации, органов охраны объектов культурного наследия о включении объекта недвижимости в единый государственный реестр объектов культурного наследия (памятников истории и культуры) народов Российской Федерации либо об отнесении объекта недвижимости к выявленным объектам культурного наследия, подлежащим государственной охране	-
14.3	Реквизиты документа, на основании которого установлены требования к сохранению, содержанию и использованию объектов культурного наследия (памятников истории и культуры) народов Российской Федерации, требования к обеспечению доступа к таким объектам либо выявленному объекту культурного наследия	-
Обозначение (номер) помещения, машино-места на плане здания, сооружения, плане этажа: 121		
Кадастровый номер: -		
№ п/п	Наименование характеристики	Значение характеристики
1	2	3
1	Вид объекта недвижимости (помещение, машино-место)	Помещение
2	Ранее присвоенный государственный учетный номер помещения, машино-места (кадастровый, инвентарный или условный номер)	-
3	Кадастровый номер исходного объекта недвижимости (объектов недвижимости)	-
4	Номер, тип этажа (этажей), на котором (которых) расположено помещение	7, Этаж
5	Адрес помещения, машино-места	Российская Федерация, 236006, Калининградская область, город Калининград, улица Еловая аллея, дом 5А, корпус 1, квартира 121
	Местоположение помещения, машино-места	-
	Дополнение местоположения помещения, машино-места	-
6	Площадь помещения, машино-места (Р), м2	35.3
7	Назначение помещения	Жилое
8	Вид жилого помещения (квартира, комната (в квартире)), если жилое помещение расположено в многоквартирном доме	Квартира
9	Вид (виды) разрешенного использования помещения	-
10	Наименование помещения	Квартира
11	Кадастровый номер (при наличии) или обозначение на плане этажа (или поэтажном плане) квартиры, в которой расположена комната	-
12	Сведения об отнесении к общему имуществу в многоквартирном доме или к вспомогательным помещениям	-
13	Сведения об отнесении к специализированному жилищному фонду или к жилым помещениям наемного дома социального использования или наемного дома коммерческого использования	-

14	Сведения о включении помещения в единый государственный реестр объектов культурного наследия (памятников истории и культуры) народов Российской Федерации	-
14.1	Регистрационный номер, вид и наименование объекта недвижимости в едином государственном реестре объектов культурного наследия (памятников истории и культуры) народов Российской Федерации либо регистрационный номер учетной карты объекта, представляющего собой историко-культурную ценность, вид и наименование выявленного объекта культурного наследия	-
14.2	Реквизиты решений Правительства Российской Федерации, органов охраны объектов культурного наследия о включении объекта недвижимости в единый государственный реестр объектов культурного наследия (памятников истории и культуры) народов Российской Федерации либо об отнесении объекта недвижимости к выявленным объектам культурного наследия, подлежащим государственной охране	-
14.3	Реквизиты документа, на основании которого установлены требования к сохранению, содержанию и использованию объектов культурного наследия (памятников истории и культуры) народов Российской Федерации, требования к обеспечению доступа к таким объектам либо выявленному объекту культурного наследия	-

Обозначение (номер) помещения, машино-места на плане здания, сооружения, плане этажа: 122

Кадастровый номер: -

№ п/п	Наименование характеристики	Значение характеристики
1	2	3
1	Вид объекта недвижимости (помещение, машино-место)	Помещение
2	Ранее присвоенный государственный учетный номер помещения, машино-места (кадастровый, инвентарный или условный номер)	-
3	Кадастровый номер исходного объекта недвижимости (объектов недвижимости)	-
4	Номер, тип этажа (этажей), на котором (которых) расположено помещение	7, Этаж
5	Адрес помещения, машино-места	Российская Федерация, 236006, Калининградская область, город Калининград, улица Еловая аллея, дом 5А, корпус 1, квартира 122
	Местоположение помещения, машино-места	-
	Дополнение местоположения помещения, машино-места	-
6	Площадь помещения, машино-места (Р), м <sup>2</sup>	35.3
7	Назначение помещения	Жилое
8	Вид жилого помещения (квартира, комната (в квартире), если жилое помещение расположено в многоквартирном доме)	Квартира
9	Вид (виды) разрешенного использования помещения	-
10	Наименование помещения	Квартира

11	Кадастровый номер (при наличии) или обозначение на плане этажа (или поэтажном плане) квартиры, в которой расположена комната	-
12	Сведения об отнесении к общему имуществу в многоквартирном доме или к вспомогательным помещениям	-
13	Сведения об отнесении к специализированному жилищному фонду или к жилым помещениям наемного дома социального использования или наемного дома коммерческого использования	-
14	Сведения о включении помещения в единый государственный реестр объектов культурного наследия (памятников истории и культуры) народов Российской Федерации	-
14.1	Регистрационный номер, вид и наименование объекта недвижимости в едином государственном реестре объектов культурного наследия (памятников истории и культуры) народов Российской Федерации либо регистрационный номер учетной карты объекта, представляющего собой историко-культурную ценность, вид и наименование выявленного объекта культурного наследия	-
14.2	Реквизиты решений Правительства Российской Федерации, органов охраны объектов культурного наследия о включении объекта недвижимости в единый государственный реестр объектов культурного наследия (памятников истории и культуры) народов Российской Федерации либо об отнесении объекта недвижимости к выявленным объектам культурного наследия, подлежащим государственной охране	-
14.3	Реквизиты документа, на основании которого установлены требования к сохранению, содержанию и использованию объектов культурного наследия (памятников истории и культуры) народов Российской Федерации, требования к обеспечению доступа к таким объектам либо выявленному объекту культурного наследия	-
Обозначение (номер) помещения, машино-места на плане здания, сооружения, плане этажа: 123		
Кадастровый номер: -		
<b>№ п/п</b>	<b>Наименование характеристики</b>	<b>Значение характеристики</b>
1	2	3
1	Вид объекта недвижимости (помещение, машино-место)	Помещение
2	Ранее присвоенный государственный учетный номер помещения, машино-места (кадастровый, инвентарный или условный номер)	-
3	Кадастровый номер исходного объекта недвижимости (объектов недвижимости)	-
4	Номер, тип этажа (этажей), на котором (которых) расположено помещение	7, Этаж
5	Адрес помещения, машино-места	Российская Федерация, 236006, Калининградская область, город Калининград, улица Еловая аллея, дом 5А, корпус 1, квартира 123
	Местоположение помещения, машино-места	-

5	Дополнение местоположения помещения, машино-места	-
6	Площадь помещения, машино-места (Р), м2	59.6
7	Назначение помещения	Жилое
8	Вид жилого помещения (квартира, комната (в квартире)), если жилое помещение расположено в многоквартирном доме	Квартира
9	Вид (виды) разрешенного использования помещения	-
10	Наименование помещения	Квартира
11	Кадастровый номер (при наличии) или обозначение на плане этажа (или поэтажном плане) квартиры, в которой расположена комната	-
12	Сведения об отнесении к общему имуществу в многоквартирном доме или к вспомогательным помещениям	-
13	Сведения об отнесении к специализированному жилищному фонду или к жилым помещениям наемного дома социального использования или наемного дома коммерческого использования	-
14	Сведения о включении помещения в единый государственный реестр объектов культурного наследия (памятников истории и культуры) народов Российской Федерации	-
14.1	Регистрационный номер, вид и наименование объекта недвижимости в едином государственном реестре объектов культурного наследия (памятников истории и культуры) народов Российской Федерации либо регистрационный номер учетной карты объекта, представляющего собой историко-культурную ценность, вид и наименование выявленного объекта культурного наследия	-
14.2	Реквизиты решений Правительства Российской Федерации, органов охраны объектов культурного наследия о включении объекта недвижимости в единый государственный реестр объектов культурного наследия (памятников истории и культуры) народов Российской Федерации либо об отнесении объекта недвижимости к выявленным объектам культурного наследия, подлежащим государственной охране	-
14.3	Реквизиты документа, на основании которого установлены требования к сохранению, содержанию и использованию объектов культурного наследия (памятников истории и культуры) народов Российской Федерации, требования к обеспечению доступа к таким объектам либо выявленному объекту культурного наследия	-
Обозначение (номер) помещения, машино-места на плане здания, сооружения, плане этажа: 124		
Кадастровый номер: -		
№ п/п	Наименование характеристики	Значение характеристики
1	2	3
1	Вид объекта недвижимости (помещение, машино-место)	Помещение
2	Ранее присвоенный государственный учетный номер помещения, машино-места (кадастровый, инвентарный или условный номер)	-

3	Кадастровый номер исходного объекта недвижимости (объектов недвижимости)	-
4	Номер, тип этажа (этажей), на котором (которых) расположено помещение	8, Этаж
5	Адрес помещения, машино-места	Российская Федерация, 236006, Калининградская область, город Калининград, улица Еловая аллея, дом 5А, корпус 1, квартира 124
	Местоположение помещения, машино-места	-
	Дополнение местоположения помещения, машино-места	-
6	Площадь помещения, машино-места (Р), м <sup>2</sup>	60.2
7	Назначение помещения	Жилое
8	Вид жилого помещения (квартира, комната (в квартире), если жилое помещение расположено в многоквартирном доме)	Квартира
9	Вид (виды) разрешенного использования помещения	-
10	Наименование помещения	Квартира
11	Кадастровый номер (при наличии) или обозначение на плане этажа (или поэтажном плане) квартиры, в которой расположена комната	-
12	Сведения об отнесении к общему имуществу в многоквартирном доме или к вспомогательным помещениям	-
13	Сведения об отнесении к специализированному жилищному фонду или к жилым помещениям наемного дома социального использования или наемного дома коммерческого использования	-
14	Сведения о включении помещения в единый государственный реестр объектов культурного наследия (памятников истории и культуры) народов Российской Федерации	-
14.1	Регистрационный номер, вид и наименование объекта недвижимости в едином государственном реестре объектов культурного наследия (памятников истории и культуры) народов Российской Федерации либо регистрационный номер учетной карты объекта, представляющего собой историко-культурную ценность, вид и наименование выявленного объекта культурного наследия	-
14.2	Реквизиты решений Правительства Российской Федерации, органов охраны объектов культурного наследия о включении объекта недвижимости в единый государственный реестр объектов культурного наследия (памятников истории и культуры) народов Российской Федерации либо об отнесении объекта недвижимости к выявленным объектам культурного наследия, подлежащим государственной охране	-
14.3	Реквизиты документа, на основании которого установлены требования к сохранению, содержанию и использованию объектов культурного наследия (памятников истории и культуры) народов Российской Федерации, требования к обеспечению доступа к таким объектам либо выявленному объекту культурного наследия	-

Обозначение (номер) помещения, машино-места на плане здания, сооружения, плане этажа: 125

Кадастровый номер: -

№ п/п	Наименование характеристики	Значение характеристики
1	2	3
1	Вид объекта недвижимости (помещение, машино-место)	Помещение
2	Ранее присвоенный государственный учетный номер помещения, машино-места (кадастровый, инвентарный или условный номер)	-
3	Кадастровый номер исходного объекта недвижимости (объектов недвижимости)	-
4	Номер, тип этажа (этажей), на котором (которых) расположено помещение	8, Этаж
5	Адрес помещения, машино-места	Российская Федерация, 236006, Калининградская область, город Калининград, улица Еловая аллея, дом 5А, корпус 1, квартира 125
	Местоположение помещения, машино-места	-
	Дополнение местоположения помещения, машино-места	-
6	Площадь помещения, машино-места (Р), м <sup>2</sup>	35.2
7	Назначение помещения	Жилое
8	Вид жилого помещения (квартира, комната (в квартире), если жилое помещение расположено в многоквартирном доме)	Квартира
9	Вид (виды) разрешенного использования помещения	-
10	Наименование помещения	Квартира
11	Кадастровый номер (при наличии) или обозначение на плане этажа (или поэтажном плане) квартиры, в которой расположена комната	-
12	Сведения об отнесении к общему имуществу в многоквартирном доме или к вспомогательным помещениям	-
13	Сведения об отнесении к специализированному жилищному фонду или к жилым помещениям наемного дома социального использования или наемного дома коммерческого использования	-
14	Сведения о включении помещения в единый государственный реестр объектов культурного наследия (памятников истории и культуры) народов Российской Федерации	-
14.1	Регистрационный номер, вид и наименование объекта недвижимости в едином государственном реестре объектов культурного наследия (памятников истории и культуры) народов Российской Федерации либо регистрационный номер учетной карты объекта, представляющего собой историко-культурную ценность, вид и наименование выявленного объекта культурного наследия	-

14.2	Реквизиты решений Правительства Российской Федерации, органов охраны объектов культурного наследия о включении объекта недвижимости в единый государственный реестр объектов культурного наследия (памятников истории и культуры) народов Российской Федерации либо об отнесении объекта недвижимости к выявленным объектам культурного наследия, подлежащим государственной охране	-
14.3	Реквизиты документа, на основании которого установлены требования к сохранению, содержанию и использованию объектов культурного наследия (памятников истории и культуры) народов Российской Федерации, требования к обеспечению доступа к таким объектам либо выявленному объекту культурного наследия	-

Обозначение (номер) помещения, машино-места на плане здания, сооружения, плане этажа: 126

Кадастровый номер: -

№ п/п	Наименование характеристики	Значение характеристики
1	2	3
1	Вид объекта недвижимости (помещение, машино-место)	Помещение
2	Ранее присвоенный государственный учетный номер помещения, машино-места (кадастровый, инвентарный или условный номер)	-
3	Кадастровый номер исходного объекта недвижимости (объектов недвижимости)	-
4	Номер, тип этажа (этажей), на котором (которых) расположено помещение	8, Этаж
5	Адрес помещения, машино-места	Российская Федерация, 236006, Калининградская область, город Калининград, улица Еловая аллея, дом 5А, корпус 1, квартира 126
	Местоположение помещения, машино-места	-
	Дополнение местоположения помещения, машино-места	-
6	Площадь помещения, машино-места (Р), м <sup>2</sup>	35.1
7	Назначение помещения	Жилое
8	Вид жилого помещения (квартира, комната (в квартире)), если жилое помещение расположено в многоквартирном доме	Квартира
9	Вид (виды) разрешенного использования помещения	-
10	Наименование помещения	Квартира
11	Кадастровый номер (при наличии) или обозначение на плане этажа (или поэтажном плане) квартиры, в которой расположена комната	-
12	Сведения об отнесении к общему имуществу в многоквартирном доме или к вспомогательным помещениям	-
13	Сведения об отнесении к специализированному жилищному фонду или к жилым помещениям наемного дома социального использования или наемного дома коммерческого использования	-

14	Сведения о включении помещения в единый государственный реестр объектов культурного наследия (памятников истории и культуры) народов Российской Федерации	-
14.1	Регистрационный номер, вид и наименование объекта недвижимости в едином государственном реестре объектов культурного наследия (памятников истории и культуры) народов Российской Федерации либо регистрационный номер учетной карты объекта, представляющего собой историко-культурную ценность, вид и наименование выявленного объекта культурного наследия	-
14.2	Реквизиты решений Правительства Российской Федерации, органов охраны объектов культурного наследия о включении объекта недвижимости в единый государственный реестр объектов культурного наследия (памятников истории и культуры) народов Российской Федерации либо об отнесении объекта недвижимости к выявленным объектам культурного наследия, подлежащим государственной охране	-
14.3	Реквизиты документа, на основании которого установлены требования к сохранению, содержанию и использованию объектов культурного наследия (памятников истории и культуры) народов Российской Федерации, требования к обеспечению доступа к таким объектам либо выявленному объекту культурного наследия	-

Обозначение (номер) помещения, машино-места на плане здания, сооружения, плане этажа: 127

Кадастровый номер: -

№ п/п	Наименование характеристики	Значение характеристики
1	2	3
1	Вид объекта недвижимости (помещение, машино-место)	Помещение
2	Ранее присвоенный государственный учетный номер помещения, машино-места (кадастровый, инвентарный или условный номер)	-
3	Кадастровый номер исходного объекта недвижимости (объектов недвижимости)	-
4	Номер, тип этажа (этажей), на котором (которых) расположено помещение	8, Этаж
5	Адрес помещения, машино-места	Российская Федерация, 236006, Калининградская область, город Калининград, улица Еловая аллея, дом 5А, корпус 1, квартира 127
	Местоположение помещения, машино-места	-
	Дополнение местоположения помещения, машино-места	-
6	Площадь помещения, машино-места (Р), м <sup>2</sup>	59.7
7	Назначение помещения	Жилое
8	Вид жилого помещения (квартира, комната (в квартире)), если жилое помещение расположено в многоквартирном доме	Квартира
9	Вид (виды) разрешенного использования помещения	-
10	Наименование помещения	Квартира



11	Кадастровый номер (при наличии) или обозначение на плане этажа (или поэтажном плане) квартиры, в которой расположена комната	-
12	Сведения об отнесении к общему имуществу в многоквартирном доме или к вспомогательным помещениям	-
13	Сведения об отнесении к специализированному жилищному фонду или к жилым помещениям наемного дома социального использования или наемного дома коммерческого использования	-
14	Сведения о включении помещения в единый государственный реестр объектов культурного наследия (памятников истории и культуры) народов Российской Федерации	-
14.1	Регистрационный номер, вид и наименование объекта недвижимости в едином государственном реестре объектов культурного наследия (памятников истории и культуры) народов Российской Федерации либо регистрационный номер учетной карты объекта, представляющего собой историко-культурную ценность, вид и наименование выявленного объекта культурного наследия	-
14.2	Реквизиты решений Правительства Российской Федерации, органов охраны объектов культурного наследия о включении объекта недвижимости в единый государственный реестр объектов культурного наследия (памятников истории и культуры) народов Российской Федерации либо об отнесении объекта недвижимости к выявленным объектам культурного наследия, подлежащим государственной охране	-
14.3	Реквизиты документа, на основании которого установлены требования к сохранению, содержанию и использованию объектов культурного наследия (памятников истории и культуры) народов Российской Федерации, требования к обеспечению доступа к таким объектам либо выявленному объекту культурного наследия	-
Обозначение (номер) помещения, машино-места на плане здания, сооружения, плане этажа: 1к		
Кадастровый номер: -		
<b>№ п/п</b>	<b>Наименование характеристики</b>	<b>Значение характеристики</b>
1	2	3
1	Вид объекта недвижимости (помещение, машино-место)	Помещение
2	Ранее присвоенный государственный учетный номер помещения, машино-места (кадастровый, инвентарный или условный номер)	-
3	Кадастровый номер исходного объекта недвижимости (объектов недвижимости)	-
4	Номер, тип этажа (этажей), на котором (которых) расположено помещение	1, Подвал
5	Адрес помещения, машино-места	-
	Местоположение помещения, машино-места	Российская Федерация, 236006, Калининградская область, город Калининград, улица Еловая аллея, дом 5А, корпус 1, помещение 1к

5	Дополнение местоположения помещения, машино-места	-
6	Площадь помещения, машино-места (Р), м2	8.3
7	Назначение помещения	Нежилое
8	Вид жилого помещения (квартира, комната (в квартире)), если жилое помещение расположено в многоквартирном доме	-
9	Вид (виды) разрешенного использования помещения	-
10	Наименование помещения	Индивидуальная хоз. кладовая
11	Кадастровый номер (при наличии) или обозначение на плане этажа (или поэтажном плане) квартиры, в которой расположена комната	-
12	Сведения об отнесении к общему имуществу в многоквартирном доме или к вспомогательным помещениям	-
13	Сведения об отнесении к специализированному жилищному фонду или к жилым помещениям наемного дома социального использования или наемного дома коммерческого использования	-
14	Сведения о включении помещения в единый государственный реестр объектов культурного наследия (памятников истории и культуры) народов Российской Федерации	-
14.1	Регистрационный номер, вид и наименование объекта недвижимости в едином государственном реестре объектов культурного наследия (памятников истории и культуры) народов Российской Федерации либо регистрационный номер учетной карты объекта, представляющего собой историко-культурную ценность, вид и наименование выявленного объекта культурного наследия	-
14.2	Реквизиты решений Правительства Российской Федерации, органов охраны объектов культурного наследия о включении объекта недвижимости в единый государственный реестр объектов культурного наследия (памятников истории и культуры) народов Российской Федерации либо об отнесении объекта недвижимости к выявленным объектам культурного наследия, подлежащим государственной охране	-
14.3	Реквизиты документа, на основании которого установлены требования к сохранению, содержанию и использованию объектов культурного наследия (памятников истории и культуры) народов Российской Федерации, требования к обеспечению доступа к таким объектам либо выявленному объекту культурного наследия	-
Обозначение (номер) помещения, машино-места на плане здания, сооружения, плане этажа: 2к		
Кадастровый номер: -		
№ п/п	Наименование характеристики	Значение характеристики
1	2	3
1	Вид объекта недвижимости (помещение, машино-место)	Помещение
2	Ранее присвоенный государственный учетный номер помещения, машино-места (кадастровый, инвентарный или условный номер)	-

3	Кадастровый номер исходного объекта недвижимости (объектов недвижимости)	-
4	Номер, тип этажа (этажей), на котором (которых) расположено помещение	1, Подвал
5	Адрес помещения, машино-места	-
	Местоположение помещения, машино-места	Российская Федерация, 236006, Калининградская область, город Калининград, улица Еловая аллея, дом 5А, корпус 1, помещение 2к
	Дополнение местоположения помещения, машино-места	-
6	Площадь помещения, машино-места (Р), м <sup>2</sup>	6.6
7	Назначение помещения	Нежилое
8	Вид жилого помещения (квартира, комната (в квартире), если жилое помещение расположено в многоквартирном доме)	-
9	Вид (виды) разрешенного использования помещения	-
10	Наименование помещения	Индивидуальная хоз. кладовая
11	Кадастровый номер (при наличии) или обозначение на плане этажа (или поэтажном плане) квартиры, в которой расположена комната	-
12	Сведения об отнесении к общему имуществу в многоквартирном доме или к вспомогательным помещениям	-
13	Сведения об отнесении к специализированному жилищному фонду или к жилым помещениям наемного дома социального использования или наемного дома коммерческого использования	-
14	Сведения о включении помещения в единый государственный реестр объектов культурного наследия (памятников истории и культуры) народов Российской Федерации	-
14.1	Регистрационный номер, вид и наименование объекта недвижимости в едином государственном реестре объектов культурного наследия (памятников истории и культуры) народов Российской Федерации либо регистрационный номер учетной карты объекта, представляющего собой историко-культурную ценность, вид и наименование выявленного объекта культурного наследия	-
14.2	Реквизиты решений Правительства Российской Федерации, органов охраны объектов культурного наследия о включении объекта недвижимости в единый государственный реестр объектов культурного наследия (памятников истории и культуры) народов Российской Федерации либо об отнесении объекта недвижимости к выявленным объектам культурного наследия, подлежащим государственной охране	-
14.3	Реквизиты документа, на основании которого установлены требования к сохранению, содержанию и использованию объектов культурного наследия (памятников истории и культуры) народов Российской Федерации, требования к обеспечению доступа к таким объектам либо выявленному объекту культурного наследия	-

Обозначение (номер) помещения, машино-места на плане здания, сооружения, плане этажа: 3к		
Кадастровый номер: -		
№ п/п	Наименование характеристики	Значение характеристики
1	2	3
1	Вид объекта недвижимости (помещение, машино-место)	Помещение
2	Ранее присвоенный государственный учетный номер помещения, машино-места (кадастровый, инвентарный или условный номер)	-
3	Кадастровый номер исходного объекта недвижимости (объектов недвижимости)	-
4	Номер, тип этажа (этажей), на котором (которых) расположено помещение	1, Подвал
5	Адрес помещения, машино-места	-
	Местоположение помещения, машино-места	Российская Федерация, 236006, Калининградская область, город Калининград, улица Еловая аллея, дом 5А, корпус 1, помещение 3к
	Дополнение местоположения помещения, машино-места	-
6	Площадь помещения, машино-места (Р), м <sup>2</sup>	8.1
7	Назначение помещения	Нежилое
8	Вид жилого помещения (квартира, комната (в квартире), если жилое помещение расположено в многоквартирном доме)	-
9	Вид (виды) разрешенного использования помещения	-
10	Наименование помещения	Индивидуальная хоз. кладовая
11	Кадастровый номер (при наличии) или обозначение на плане этажа (или поэтажном плане) квартиры, в которой расположена комната	-
12	Сведения об отнесении к общему имуществу в многоквартирном доме или к вспомогательным помещениям	-
13	Сведения об отнесении к специализированному жилищному фонду или к жилым помещениям наемного дома социального использования или наемного дома коммерческого использования	-
14	Сведения о включении помещения в единый государственный реестр объектов культурного наследия (памятников истории и культуры) народов Российской Федерации	-
14.1	Регистрационный номер, вид и наименование объекта недвижимости в едином государственном реестре объектов культурного наследия (памятников истории и культуры) народов Российской Федерации либо регистрационный номер учетной карты объекта, представляющего собой историко-культурную ценность, вид и наименование выявленного объекта культурного наследия	-

14.2	Реквизиты решений Правительства Российской Федерации, органов охраны объектов культурного наследия о включении объекта недвижимости в единый государственный реестр объектов культурного наследия (памятников истории и культуры) народов Российской Федерации либо об отнесении объекта недвижимости к выявленным объектам культурного наследия, подлежащим государственной охране	-
14.3	Реквизиты документа, на основании которого установлены требования к сохранению, содержанию и использованию объектов культурного наследия (памятников истории и культуры) народов Российской Федерации, требования к обеспечению доступа к таким объектам либо выявленному объекту культурного наследия	-
Обозначение (номер) помещения, машино-места на плане здания, сооружения, плане этажа: 4к		
Кадастровый номер: -		
№ п/п	Наименование характеристики	Значение характеристики
1	2	3
1	Вид объекта недвижимости (помещение, машино-место)	Помещение
2	Ранее присвоенный государственный учетный номер помещения, машино-места (кадастровый, инвентарный или условный номер)	-
3	Кадастровый номер исходного объекта недвижимости (объектов недвижимости)	-
4	Номер, тип этажа (этажей), на котором (которых) расположено помещение	1, Подвал
5	Адрес помещения, машино-места	-
	Местоположение помещения, машино-места	Российская Федерация, 236006, Калининградская область, город Калининград, улица Еловая аллея, дом 5А, корпус 1, помещение 4к
	Дополнение местоположения помещения, машино-места	-
6	Площадь помещения, машино-места (Р), м2	6.6
7	Назначение помещения	Нежилое
8	Вид жилого помещения (квартира, комната (в квартире)), если жилое помещение расположено в многоквартирном доме	-
9	Вид (виды) разрешенного использования помещения	-
10	Наименование помещения	Индивидуальная хоз. кладовая
11	Кадастровый номер (при наличии) или обозначение на плане этажа (или поэтажном плане) квартиры, в которой расположена комната	-
12	Сведения об отнесении к общему имуществу в многоквартирном доме или к вспомогательным помещениям	-
13	Сведения об отнесении к специализированному жилищному фонду или к жилым помещениям наемного дома социального использования или наемного дома коммерческого использования	-

14	Сведения о включении помещения в единый государственный реестр объектов культурного наследия (памятников истории и культуры) народов Российской Федерации	-
14.1	Регистрационный номер, вид и наименование объекта недвижимости в едином государственном реестре объектов культурного наследия (памятников истории и культуры) народов Российской Федерации либо регистрационный номер учетной карты объекта, представляющего собой историко-культурную ценность, вид и наименование выявленного объекта культурного наследия	-
14.2	Реквизиты решений Правительства Российской Федерации, органов охраны объектов культурного наследия о включении объекта недвижимости в единый государственный реестр объектов культурного наследия (памятников истории и культуры) народов Российской Федерации либо об отнесении объекта недвижимости к выявленным объектам культурного наследия, подлежащим государственной охране	-
14.3	Реквизиты документа, на основании которого установлены требования к сохранению, содержанию и использованию объектов культурного наследия (памятников истории и культуры) народов Российской Федерации, требования к обеспечению доступа к таким объектам либо выявленному объекту культурного наследия	-

Обозначение (номер) помещения, машино-места на плане здания, сооружения, плане этажа: 5к

Кадастровый номер: -

№ п/п	Наименование характеристики	Значение характеристики
1	2	3
1	Вид объекта недвижимости (помещение, машино-место)	Помещение
2	Ранее присвоенный государственный учетный номер помещения, машино-места (кадастровый, инвентарный или условный номер)	-
3	Кадастровый номер исходного объекта недвижимости (объектов недвижимости)	-
4	Номер, тип этажа (этажей), на котором (которых) расположено помещение	1, Подвал
5	Адрес помещения, машино-места	-
	Местоположение помещения, машино-места	Российская Федерация, 236006, Калининградская область, город Калининград, улица Еловая аллея, дом 5А, корпус 1, помещение 5к
	Дополнение местоположения помещения, машино-места	-
6	Площадь помещения, машино-места (Р), м <sup>2</sup>	6.4
7	Назначение помещения	Нежилое
8	Вид жилого помещения (квартира, комната (в квартире)), если жилое помещение расположено в многоквартирном доме	-
9	Вид (виды) разрешенного использования помещения	-
10	Наименование помещения	Индивидуальная хоз. кладовая

11	Кадастровый номер (при наличии) или обозначение на плане этажа (или поэтажном плане) квартиры, в которой расположена комната	-
12	Сведения об отнесении к общему имуществу в многоквартирном доме или к вспомогательным помещениям	-
13	Сведения об отнесении к специализированному жилищному фонду или к жилым помещениям наемного дома социального использования или наемного дома коммерческого использования	-
14	Сведения о включении помещения в единый государственный реестр объектов культурного наследия (памятников истории и культуры) народов Российской Федерации	-
14.1	Регистрационный номер, вид и наименование объекта недвижимости в едином государственном реестре объектов культурного наследия (памятников истории и культуры) народов Российской Федерации либо регистрационный номер учетной карты объекта, представляющего собой историко-культурную ценность, вид и наименование выявленного объекта культурного наследия	-
14.2	Реквизиты решений Правительства Российской Федерации, органов охраны объектов культурного наследия о включении объекта недвижимости в единый государственный реестр объектов культурного наследия (памятников истории и культуры) народов Российской Федерации либо об отнесении объекта недвижимости к выявленным объектам культурного наследия, подлежащим государственной охране	-
14.3	Реквизиты документа, на основании которого установлены требования к сохранению, содержанию и использованию объектов культурного наследия (памятников истории и культуры) народов Российской Федерации, требования к обеспечению доступа к таким объектам либо выявленному объекту культурного наследия	-
Обозначение (номер) помещения, машино-места на плане здания, сооружения, плане этажа: бк		
Кадастровый номер: -		
№ п/п	Наименование характеристики	Значение характеристики
1	2	3
1	Вид объекта недвижимости (помещение, машино-место)	Помещение
2	Ранее присвоенный государственный учетный номер помещения, машино-места (кадастровый, инвентарный или условный номер)	-
3	Кадастровый номер исходного объекта недвижимости (объектов недвижимости)	-
4	Номер, тип этажа (этажей), на котором (которых) расположено помещение	1, Подвал
5	Адрес помещения, машино-места	-
	Местоположение помещения, машино-места	Российская Федерация, 236006, Калининградская область, город Калининград, улица Еловая аллея, дом 5А, корпус 1, помещение бк

5	Дополнение местоположения помещения, машино-места	-
6	Площадь помещения, машино-места (Р), м2	6.7
7	Назначение помещения	Нежилое
8	Вид жилого помещения (квартира, комната (в квартире)), если жилое помещение расположено в многоквартирном доме	-
9	Вид (виды) разрешенного использования помещения	-
10	Наименование помещения	Индивидуальная хоз. кладовая
11	Кадастровый номер (при наличии) или обозначение на плане этажа (или поэтажном плане) квартиры, в которой расположена комната	-
12	Сведения об отнесении к общему имуществу в многоквартирном доме или к вспомогательным помещениям	-
13	Сведения об отнесении к специализированному жилищному фонду или к жилым помещениям наемного дома социального использования или наемного дома коммерческого использования	-
14	Сведения о включении помещения в единый государственный реестр объектов культурного наследия (памятников истории и культуры) народов Российской Федерации	-
14.1	Регистрационный номер, вид и наименование объекта недвижимости в едином государственном реестре объектов культурного наследия (памятников истории и культуры) народов Российской Федерации либо регистрационный номер учетной карты объекта, представляющего собой историко-культурную ценность, вид и наименование выявленного объекта культурного наследия	-
14.2	Реквизиты решений Правительства Российской Федерации, органов охраны объектов культурного наследия о включении объекта недвижимости в единый государственный реестр объектов культурного наследия (памятников истории и культуры) народов Российской Федерации либо об отнесении объекта недвижимости к выявленным объектам культурного наследия, подлежащим государственной охране	-
14.3	Реквизиты документа, на основании которого установлены требования к сохранению, содержанию и использованию объектов культурного наследия (памятников истории и культуры) народов Российской Федерации, требования к обеспечению доступа к таким объектам либо выявленному объекту культурного наследия	-
Обозначение (номер) помещения, машино-места на плане здания, сооружения, плане этажа: 7к		
Кадастровый номер: -		
№ п/п	Наименование характеристики	Значение характеристики
1	2	3
1	Вид объекта недвижимости (помещение, машино-место)	Помещение
2	Ранее присвоенный государственный учетный номер помещения, машино-места (кадастровый, инвентарный или условный номер)	-



3	Кадастровый номер исходного объекта недвижимости (объектов недвижимости)	-
4	Номер, тип этажа (этажей), на котором (которых) расположено помещение	1, Подвал
5	Адрес помещения, машино-места	-
	Местоположение помещения, машино-места	Российская Федерация, 236006, Калининградская область, город Калининград, улица Еловая аллея, дом 5А, корпус 1, помещение 7к
	Дополнение местоположения помещения, машино-места	-
6	Площадь помещения, машино-места (Р), м <sup>2</sup>	6.7
7	Назначение помещения	Нежилое
8	Вид жилого помещения (квартира, комната (в квартире), если жилое помещение расположено в многоквартирном доме)	-
9	Вид (виды) разрешенного использования помещения	-
10	Наименование помещения	Индивидуальная хоз. кладовая
11	Кадастровый номер (при наличии) или обозначение на плане этажа (или поэтажном плане) квартиры, в которой расположена комната	-
12	Сведения об отнесении к общему имуществу в многоквартирном доме или к вспомогательным помещениям	-
13	Сведения об отнесении к специализированному жилищному фонду или к жилым помещениям наемного дома социального использования или наемного дома коммерческого использования	-
14	Сведения о включении помещения в единый государственный реестр объектов культурного наследия (памятников истории и культуры) народов Российской Федерации	-
14.1	Регистрационный номер, вид и наименование объекта недвижимости в едином государственном реестре объектов культурного наследия (памятников истории и культуры) народов Российской Федерации либо регистрационный номер учетной карты объекта, представляющего собой историко-культурную ценность, вид и наименование выявленного объекта культурного наследия	-
14.2	Реквизиты решений Правительства Российской Федерации, органов охраны объектов культурного наследия о включении объекта недвижимости в единый государственный реестр объектов культурного наследия (памятников истории и культуры) народов Российской Федерации либо об отнесении объекта недвижимости к выявленным объектам культурного наследия, подлежащим государственной охране	-
14.3	Реквизиты документа, на основании которого установлены требования к сохранению, содержанию и использованию объектов культурного наследия (памятников истории и культуры) народов Российской Федерации, требования к обеспечению доступа к таким объектам либо выявленному объекту культурного наследия	-

Обозначение (номер) помещения, машино-места на плане здания, сооружения, плане этажа: 8к		
Кадастровый номер: -		
№ п/п	Наименование характеристики	Значение характеристики
1	2	3
1	Вид объекта недвижимости (помещение, машино-место)	Помещение
2	Ранее присвоенный государственный учетный номер помещения, машино-места (кадастровый, инвентарный или условный номер)	-
3	Кадастровый номер исходного объекта недвижимости (объектов недвижимости)	-
4	Номер, тип этажа (этажей), на котором (которых) расположено помещение	1, Подвал
5	Адрес помещения, машино-места	-
	Местоположение помещения, машино-места	Российская Федерация, 236006, Калининградская область, город Калининград, улица Еловая аллея, дом 5А, корпус 1, помещение 8к
	Дополнение местоположения помещения, машино-места	-
6	Площадь помещения, машино-места (Р), м <sup>2</sup>	6.5
7	Назначение помещения	Нежилое
8	Вид жилого помещения (квартира, комната (в квартире), если жилое помещение расположено в многоквартирном доме)	-
9	Вид (виды) разрешенного использования помещения	-
10	Наименование помещения	Индивидуальная хоз. кладовая
11	Кадастровый номер (при наличии) или обозначение на плане этажа (или поэтажном плане) квартиры, в которой расположена комната	-
12	Сведения об отнесении к общему имуществу в многоквартирном доме или к вспомогательным помещениям	-
13	Сведения об отнесении к специализированному жилищному фонду или к жилым помещениям наемного дома социального использования или наемного дома коммерческого использования	-
14	Сведения о включении помещения в единый государственный реестр объектов культурного наследия (памятников истории и культуры) народов Российской Федерации	-
14.1	Регистрационный номер, вид и наименование объекта недвижимости в едином государственном реестре объектов культурного наследия (памятников истории и культуры) народов Российской Федерации либо регистрационный номер учетной карты объекта, представляющего собой историко-культурную ценность, вид и наименование выявленного объекта культурного наследия	-

14.2	Реквизиты решений Правительства Российской Федерации, органов охраны объектов культурного наследия о включении объекта недвижимости в единый государственный реестр объектов культурного наследия (памятников истории и культуры) народов Российской Федерации либо об отнесении объекта недвижимости к выявленным объектам культурного наследия, подлежащим государственной охране	-
14.3	Реквизиты документа, на основании которого установлены требования к сохранению, содержанию и использованию объектов культурного наследия (памятников истории и культуры) народов Российской Федерации, требования к обеспечению доступа к таким объектам либо выявленному объекту культурного наследия	-
Обозначение (номер) помещения, машино-места на плане здания, сооружения, плане этажа: 9к		
Кадастровый номер: -		
№ п/п	Наименование характеристики	Значение характеристики
1	2	3
1	Вид объекта недвижимости (помещение, машино-место)	Помещение
2	Ранее присвоенный государственный учетный номер помещения, машино-места (кадастровый, инвентарный или условный номер)	-
3	Кадастровый номер исходного объекта недвижимости (объектов недвижимости)	-
4	Номер, тип этажа (этажей), на котором (которых) расположено помещение	1, Подвал
5	Адрес помещения, машино-места	-
	Местоположение помещения, машино-места	Российская Федерация, 236006, Калининградская область, город Калининград, улица Еловая аллея, дом 5А, корпус 1, помещение 9к
	Дополнение местоположения помещения, машино-места	-
6	Площадь помещения, машино-места (Р), м2	12.1
7	Назначение помещения	Нежилое
8	Вид жилого помещения (квартира, комната (в квартире)), если жилое помещение расположено в многоквартирном доме	-
9	Вид (виды) разрешенного использования помещения	-
10	Наименование помещения	Индивидуальная хоз. кладовая
11	Кадастровый номер (при наличии) или обозначение на плане этажа (или поэтажном плане) квартиры, в которой расположена комната	-
12	Сведения об отнесении к общему имуществу в многоквартирном доме или к вспомогательным помещениям	-
13	Сведения об отнесении к специализированному жилищному фонду или к жилым помещениям наемного дома социального использования или наемного дома коммерческого использования	-

14	Сведения о включении помещения в единый государственный реестр объектов культурного наследия (памятников истории и культуры) народов Российской Федерации	-
14.1	Регистрационный номер, вид и наименование объекта недвижимости в едином государственном реестре объектов культурного наследия (памятников истории и культуры) народов Российской Федерации либо регистрационный номер учетной карты объекта, представляющего собой историко-культурную ценность, вид и наименование выявленного объекта культурного наследия	-
14.2	Реквизиты решений Правительства Российской Федерации, органов охраны объектов культурного наследия о включении объекта недвижимости в единый государственный реестр объектов культурного наследия (памятников истории и культуры) народов Российской Федерации либо об отнесении объекта недвижимости к выявленным объектам культурного наследия, подлежащим государственной охране	-
14.3	Реквизиты документа, на основании которого установлены требования к сохранению, содержанию и использованию объектов культурного наследия (памятников истории и культуры) народов Российской Федерации, требования к обеспечению доступа к таким объектам либо выявленному объекту культурного наследия	-

Обозначение (номер) помещения, машино-места на плане здания, сооружения, плане этажа: 10к

Кадастровый номер: -

№ п/п	Наименование характеристики	Значение характеристики
1	2	3
1	Вид объекта недвижимости (помещение, машино-место)	Помещение
2	Ранее присвоенный государственный учетный номер помещения, машино-места (кадастровый, инвентарный или условный номер)	-
3	Кадастровый номер исходного объекта недвижимости (объектов недвижимости)	-
4	Номер, тип этажа (этажей), на котором (которых) расположено помещение	1, Подвал
5	Адрес помещения, машино-места	-
	Местоположение помещения, машино-места	Российская Федерация, 236006, Калининградская область, город Калининград, улица Еловая аллея, дом 5А, корпус 1, помещение 10к
	Дополнение местоположения помещения, машино-места	-
6	Площадь помещения, машино-места (Р), м <sup>2</sup>	10.1
7	Назначение помещения	Нежилое
8	Вид жилого помещения (квартира, комната (в квартире)), если жилое помещение расположено в многоквартирном доме	-
9	Вид (виды) разрешенного использования помещения	-
10	Наименование помещения	Индивидуальная хоз. кладовая

11	Кадастровый номер (при наличии) или обозначение на плане этажа (или поэтажном плане) квартиры, в которой расположена комната	-
12	Сведения об отнесении к общему имуществу в многоквартирном доме или к вспомогательным помещениям	-
13	Сведения об отнесении к специализированному жилищному фонду или к жилым помещениям наемного дома социального использования или наемного дома коммерческого использования	-
14	Сведения о включении помещения в единый государственный реестр объектов культурного наследия (памятников истории и культуры) народов Российской Федерации	-
14.1	Регистрационный номер, вид и наименование объекта недвижимости в едином государственном реестре объектов культурного наследия (памятников истории и культуры) народов Российской Федерации либо регистрационный номер учетной карты объекта, представляющего собой историко-культурную ценность, вид и наименование выявленного объекта культурного наследия	-
14.2	Реквизиты решений Правительства Российской Федерации, органов охраны объектов культурного наследия о включении объекта недвижимости в единый государственный реестр объектов культурного наследия (памятников истории и культуры) народов Российской Федерации либо об отнесении объекта недвижимости к выявленным объектам культурного наследия, подлежащим государственной охране	-
14.3	Реквизиты документа, на основании которого установлены требования к сохранению, содержанию и использованию объектов культурного наследия (памятников истории и культуры) народов Российской Федерации, требования к обеспечению доступа к таким объектам либо выявленному объекту культурного наследия	-
Обозначение (номер) помещения, машино-места на плане здания, сооружения, плане этажа: 11к		
Кадастровый номер: -		
№ п/п	Наименование характеристики	Значение характеристики
1	2	3
1	Вид объекта недвижимости (помещение, машино-место)	Помещение
2	Ранее присвоенный государственный учетный номер помещения, машино-места (кадастровый, инвентарный или условный номер)	-
3	Кадастровый номер исходного объекта недвижимости (объектов недвижимости)	-
4	Номер, тип этажа (этажей), на котором (которых) расположено помещение	1, Подвал
5	Адрес помещения, машино-места	-
	Местоположение помещения, машино-места	Российская Федерация, 236006, Калининградская область, город Калининград, улица Еловая аллея, дом 5А, корпус 1, помещение 11к

5	Дополнение местоположения помещения, машино-места	-
6	Площадь помещения, машино-места (Р), м2	8.2
7	Назначение помещения	Нежилое
8	Вид жилого помещения (квартира, комната (в квартире)), если жилое помещение расположено в многоквартирном доме	-
9	Вид (виды) разрешенного использования помещения	-
10	Наименование помещения	Индивидуальная хоз. кладовая
11	Кадастровый номер (при наличии) или обозначение на плане этажа (или поэтажном плане) квартиры, в которой расположена комната	-
12	Сведения об отнесении к общему имуществу в многоквартирном доме или к вспомогательным помещениям	-
13	Сведения об отнесении к специализированному жилищному фонду или к жилым помещениям наемного дома социального использования или наемного дома коммерческого использования	-
14	Сведения о включении помещения в единый государственный реестр объектов культурного наследия (памятников истории и культуры) народов Российской Федерации	-
14.1	Регистрационный номер, вид и наименование объекта недвижимости в едином государственном реестре объектов культурного наследия (памятников истории и культуры) народов Российской Федерации либо регистрационный номер учетной карты объекта, представляющего собой историко-культурную ценность, вид и наименование выявленного объекта культурного наследия	-
14.2	Реквизиты решений Правительства Российской Федерации, органов охраны объектов культурного наследия о включении объекта недвижимости в единый государственный реестр объектов культурного наследия (памятников истории и культуры) народов Российской Федерации либо об отнесении объекта недвижимости к выявленным объектам культурного наследия, подлежащим государственной охране	-
14.3	Реквизиты документа, на основании которого установлены требования к сохранению, содержанию и использованию объектов культурного наследия (памятников истории и культуры) народов Российской Федерации, требования к обеспечению доступа к таким объектам либо выявленному объекту культурного наследия	-
Обозначение (номер) помещения, машино-места на плане здания, сооружения, плане этажа: 12к		
Кадастровый номер: -		
№ п/п	Наименование характеристики	Значение характеристики
1	2	3
1	Вид объекта недвижимости (помещение, машино-место)	Помещение
2	Ранее присвоенный государственный учетный номер помещения, машино-места (кадастровый, инвентарный или условный номер)	-

3	Кадастровый номер исходного объекта недвижимости (объектов недвижимости)	-
4	Номер, тип этажа (этажей), на котором (которых) расположено помещение	1, Подвал
5	Адрес помещения, машино-места	-
	Местоположение помещения, машино-места	Российская Федерация, 236006, Калининградская область, город Калининград, улица Еловая аллея, дом 5А, корпус 1, помещение 12к
	Дополнение местоположения помещения, машино-места	-
6	Площадь помещения, машино-места (Р), м <sup>2</sup>	7.6
7	Назначение помещения	Нежилое
8	Вид жилого помещения (квартира, комната (в квартире), если жилое помещение расположено в многоквартирном доме)	-
9	Вид (виды) разрешенного использования помещения	-
10	Наименование помещения	Индивидуальная хоз. кладовая
11	Кадастровый номер (при наличии) или обозначение на плане этажа (или поэтажном плане) квартиры, в которой расположена комната	-
12	Сведения об отнесении к общему имуществу в многоквартирном доме или к вспомогательным помещениям	-
13	Сведения об отнесении к специализированному жилищному фонду или к жилым помещениям наемного дома социального использования или наемного дома коммерческого использования	-
14	Сведения о включении помещения в единый государственный реестр объектов культурного наследия (памятников истории и культуры) народов Российской Федерации	-
14.1	Регистрационный номер, вид и наименование объекта недвижимости в едином государственном реестре объектов культурного наследия (памятников истории и культуры) народов Российской Федерации либо регистрационный номер учетной карты объекта, представляющего собой историко-культурную ценность, вид и наименование выявленного объекта культурного наследия	-
14.2	Реквизиты решений Правительства Российской Федерации, органов охраны объектов культурного наследия о включении объекта недвижимости в единый государственный реестр объектов культурного наследия (памятников истории и культуры) народов Российской Федерации либо об отнесении объекта недвижимости к выявленным объектам культурного наследия, подлежащим государственной охране	-
14.3	Реквизиты документа, на основании которого установлены требования к сохранению, содержанию и использованию объектов культурного наследия (памятников истории и культуры) народов Российской Федерации, требования к обеспечению доступа к таким объектам либо выявленному объекту культурного наследия	-

Обозначение (номер) помещения, машино-места на плане здания, сооружения, плане этажа: 13к		
Кадастровый номер: -		
№ п/п	Наименование характеристики	Значение характеристики
1	2	3
1	Вид объекта недвижимости (помещение, машино-место)	Помещение
2	Ранее присвоенный государственный учетный номер помещения, машино-места (кадастровый, инвентарный или условный номер)	-
3	Кадастровый номер исходного объекта недвижимости (объектов недвижимости)	-
4	Номер, тип этажа (этажей), на котором (которых) расположено помещение	1, Подвал
5	Адрес помещения, машино-места	-
	Местоположение помещения, машино-места	Российская Федерация, 236006, Калининградская область, город Калининград, улица Еловая аллея, дом 5А, корпус 1, помещение 13к
	Дополнение местоположения помещения, машино-места	-
6	Площадь помещения, машино-места (Р), м <sup>2</sup>	6.6
7	Назначение помещения	Нежилое
8	Вид жилого помещения (квартира, комната (в квартире), если жилое помещение расположено в многоквартирном доме)	-
9	Вид (виды) разрешенного использования помещения	-
10	Наименование помещения	Индивидуальная хоз. кладовая
11	Кадастровый номер (при наличии) или обозначение на плане этажа (или поэтажном плане) квартиры, в которой расположена комната	-
12	Сведения об отнесении к общему имуществу в многоквартирном доме или к вспомогательным помещениям	-
13	Сведения об отнесении к специализированному жилищному фонду или к жилым помещениям наемного дома социального использования или наемного дома коммерческого использования	-
14	Сведения о включении помещения в единый государственный реестр объектов культурного наследия (памятников истории и культуры) народов Российской Федерации	-
14.1	Регистрационный номер, вид и наименование объекта недвижимости в едином государственном реестре объектов культурного наследия (памятников истории и культуры) народов Российской Федерации либо регистрационный номер учетной карты объекта, представляющего собой историко-культурную ценность, вид и наименование выявленного объекта культурного наследия	-



14.2	Реквизиты решений Правительства Российской Федерации, органов охраны объектов культурного наследия о включении объекта недвижимости в единый государственный реестр объектов культурного наследия (памятников истории и культуры) народов Российской Федерации либо об отнесении объекта недвижимости к выявленным объектам культурного наследия, подлежащим государственной охране	-
14.3	Реквизиты документа, на основании которого установлены требования к сохранению, содержанию и использованию объектов культурного наследия (памятников истории и культуры) народов Российской Федерации, требования к обеспечению доступа к таким объектам либо выявленному объекту культурного наследия	-
Обозначение (номер) помещения, машино-места на плане здания, сооружения, плане этажа: 14к		
Кадастровый номер: -		
№ п/п	Наименование характеристики	Значение характеристики
1	2	3
1	Вид объекта недвижимости (помещение, машино-место)	Помещение
2	Ранее присвоенный государственный учетный номер помещения, машино-места (кадастровый, инвентарный или условный номер)	-
3	Кадастровый номер исходного объекта недвижимости (объектов недвижимости)	-
4	Номер, тип этажа (этажей), на котором (которых) расположено помещение	1, Подвал
5	Адрес помещения, машино-места	-
	Местоположение помещения, машино-места	Российская Федерация, 236006, Калининградская область, город Калининград, улица Еловая аллея, дом 5А, корпус 1, помещение 14к
	Дополнение местоположения помещения, машино-места	-
6	Площадь помещения, машино-места (Р), м2	6.5
7	Назначение помещения	Нежилое
8	Вид жилого помещения (квартира, комната (в квартире)), если жилое помещение расположено в многоквартирном доме	-
9	Вид (виды) разрешенного использования помещения	-
10	Наименование помещения	Индивидуальная хоз. кладовая
11	Кадастровый номер (при наличии) или обозначение на плане этажа (или поэтажном плане) квартиры, в которой расположена комната	-
12	Сведения об отнесении к общему имуществу в многоквартирном доме или к вспомогательным помещениям	-
13	Сведения об отнесении к специализированному жилищному фонду или к жилым помещениям наемного дома социального использования или наемного дома коммерческого использования	-

14	Сведения о включении помещения в единый государственный реестр объектов культурного наследия (памятников истории и культуры) народов Российской Федерации	-
14.1	Регистрационный номер, вид и наименование объекта недвижимости в едином государственном реестре объектов культурного наследия (памятников истории и культуры) народов Российской Федерации либо регистрационный номер учетной карты объекта, представляющего собой историко-культурную ценность, вид и наименование выявленного объекта культурного наследия	-
14.2	Реквизиты решений Правительства Российской Федерации, органов охраны объектов культурного наследия о включении объекта недвижимости в единый государственный реестр объектов культурного наследия (памятников истории и культуры) народов Российской Федерации либо об отнесении объекта недвижимости к выявленным объектам культурного наследия, подлежащим государственной охране	-
14.3	Реквизиты документа, на основании которого установлены требования к сохранению, содержанию и использованию объектов культурного наследия (памятников истории и культуры) народов Российской Федерации, требования к обеспечению доступа к таким объектам либо выявленному объекту культурного наследия	-

Обозначение (номер) помещения, машино-места на плане здания, сооружения, плане этажа: 15к

Кадастровый номер: -

№ п/п	Наименование характеристики	Значение характеристики
1	2	3
1	Вид объекта недвижимости (помещение, машино-место)	Помещение
2	Ранее присвоенный государственный учетный номер помещения, машино-места (кадастровый, инвентарный или условный номер)	-
3	Кадастровый номер исходного объекта недвижимости (объектов недвижимости)	-
4	Номер, тип этажа (этажей), на котором (которых) расположено помещение	1, Подвал
5	Адрес помещения, машино-места	-
	Местоположение помещения, машино-места	Российская Федерация, 236006, Калининградская область, город Калининград, улица Еловая аллея, дом 5А, корпус 1, помещение 15к
	Дополнение местоположения помещения, машино-места	-
6	Площадь помещения, машино-места (Р), м <sup>2</sup>	8.1
7	Назначение помещения	Нежилое
8	Вид жилого помещения (квартира, комната (в квартире)), если жилое помещение расположено в многоквартирном доме	-
9	Вид (виды) разрешенного использования помещения	-
10	Наименование помещения	Индивидуальная хоз. кладовая

11	Кадастровый номер (при наличии) или обозначение на плане этажа (или поэтажном плане) квартиры, в которой расположена комната	-
12	Сведения об отнесении к общему имуществу в многоквартирном доме или к вспомогательным помещениям	-
13	Сведения об отнесении к специализированному жилищному фонду или к жилым помещениям наемного дома социального использования или наемного дома коммерческого использования	-
14	Сведения о включении помещения в единый государственный реестр объектов культурного наследия (памятников истории и культуры) народов Российской Федерации	-
14.1	Регистрационный номер, вид и наименование объекта недвижимости в едином государственном реестре объектов культурного наследия (памятников истории и культуры) народов Российской Федерации либо регистрационный номер учетной карты объекта, представляющего собой историко-культурную ценность, вид и наименование выявленного объекта культурного наследия	-
14.2	Реквизиты решений Правительства Российской Федерации, органов охраны объектов культурного наследия о включении объекта недвижимости в единый государственный реестр объектов культурного наследия (памятников истории и культуры) народов Российской Федерации либо об отнесении объекта недвижимости к выявленным объектам культурного наследия, подлежащим государственной охране	-
14.3	Реквизиты документа, на основании которого установлены требования к сохранению, содержанию и использованию объектов культурного наследия (памятников истории и культуры) народов Российской Федерации, требования к обеспечению доступа к таким объектам либо выявленному объекту культурного наследия	-
Обозначение (номер) помещения, машино-места на плане здания, сооружения, плане этажа: 16к		
Кадастровый номер: -		
<b>№ п/п</b>	<b>Наименование характеристики</b>	<b>Значение характеристики</b>
1	2	3
1	Вид объекта недвижимости (помещение, машино-место)	Помещение
2	Ранее присвоенный государственный учетный номер помещения, машино-места (кадастровый, инвентарный или условный номер)	-
3	Кадастровый номер исходного объекта недвижимости (объектов недвижимости)	-
4	Номер, тип этажа (этажей), на котором (которых) расположено помещение	1, Подвал
5	Адрес помещения, машино-места	-
	Местоположение помещения, машино-места	Российская Федерация, 236006, Калининградская область, город Калининград, улица Еловая аллея, дом 5А, корпус 1, помещение 16к

5	Дополнение местоположения помещения, машино-места	-
6	Площадь помещения, машино-места (Р), м2	7.9
7	Назначение помещения	Нежилое
8	Вид жилого помещения (квартира, комната (в квартире)), если жилое помещение расположено в многоквартирном доме	-
9	Вид (виды) разрешенного использования помещения	-
10	Наименование помещения	Индивидуальная хоз. кладовая
11	Кадастровый номер (при наличии) или обозначение на плане этажа (или поэтажном плане) квартиры, в которой расположена комната	-
12	Сведения об отнесении к общему имуществу в многоквартирном доме или к вспомогательным помещениям	-
13	Сведения об отнесении к специализированному жилищному фонду или к жилым помещениям наемного дома социального использования или наемного дома коммерческого использования	-
14	Сведения о включении помещения в единый государственный реестр объектов культурного наследия (памятников истории и культуры) народов Российской Федерации	-
14.1	Регистрационный номер, вид и наименование объекта недвижимости в едином государственном реестре объектов культурного наследия (памятников истории и культуры) народов Российской Федерации либо регистрационный номер учетной карты объекта, представляющего собой историко-культурную ценность, вид и наименование выявленного объекта культурного наследия	-
14.2	Реквизиты решений Правительства Российской Федерации, органов охраны объектов культурного наследия о включении объекта недвижимости в единый государственный реестр объектов культурного наследия (памятников истории и культуры) народов Российской Федерации либо об отнесении объекта недвижимости к выявленным объектам культурного наследия, подлежащим государственной охране	-
14.3	Реквизиты документа, на основании которого установлены требования к сохранению, содержанию и использованию объектов культурного наследия (памятников истории и культуры) народов Российской Федерации, требования к обеспечению доступа к таким объектам либо выявленному объекту культурного наследия	-
Обозначение (номер) помещения, машино-места на плане здания, сооружения, плане этажа: 17к		
Кадастровый номер: -		
№ п/п	Наименование характеристики	Значение характеристики
1	2	3
1	Вид объекта недвижимости (помещение, машино-место)	Помещение
2	Ранее присвоенный государственный учетный номер помещения, машино-места (кадастровый, инвентарный или условный номер)	-

3	Кадастровый номер исходного объекта недвижимости (объектов недвижимости)	-
4	Номер, тип этажа (этажей), на котором (которых) расположено помещение	1, Подвал
5	Адрес помещения, машино-места	-
	Местоположение помещения, машино-места	Российская Федерация, 236006, Калининградская область, город Калининград, улица Еловая аллея, дом 5А, корпус 1, помещение 17к
	Дополнение местоположения помещения, машино-места	-
6	Площадь помещения, машино-места (Р), м <sup>2</sup>	8.2
7	Назначение помещения	Нежилое
8	Вид жилого помещения (квартира, комната (в квартире), если жилое помещение расположено в многоквартирном доме)	-
9	Вид (виды) разрешенного использования помещения	-
10	Наименование помещения	Индивидуальная хоз. кладовая
11	Кадастровый номер (при наличии) или обозначение на плане этажа (или поэтажном плане) квартиры, в которой расположена комната	-
12	Сведения об отнесении к общему имуществу в многоквартирном доме или к вспомогательным помещениям	-
13	Сведения об отнесении к специализированному жилищному фонду или к жилым помещениям наемного дома социального использования или наемного дома коммерческого использования	-
14	Сведения о включении помещения в единый государственный реестр объектов культурного наследия (памятников истории и культуры) народов Российской Федерации	-
14.1	Регистрационный номер, вид и наименование объекта недвижимости в едином государственном реестре объектов культурного наследия (памятников истории и культуры) народов Российской Федерации либо регистрационный номер учетной карты объекта, представляющего собой историко-культурную ценность, вид и наименование выявленного объекта культурного наследия	-
14.2	Реквизиты решений Правительства Российской Федерации, органов охраны объектов культурного наследия о включении объекта недвижимости в единый государственный реестр объектов культурного наследия (памятников истории и культуры) народов Российской Федерации либо об отнесении объекта недвижимости к выявленным объектам культурного наследия, подлежащим государственной охране	-
14.3	Реквизиты документа, на основании которого установлены требования к сохранению, содержанию и использованию объектов культурного наследия (памятников истории и культуры) народов Российской Федерации, требования к обеспечению доступа к таким объектам либо выявленному объекту культурного наследия	-

Обозначение (номер) помещения, машино-места на плане здания, сооружения, плане этажа: 18к		
Кадастровый номер: -		
№ п/п	Наименование характеристики	Значение характеристики
1	2	3
1	Вид объекта недвижимости (помещение, машино-место)	Помещение
2	Ранее присвоенный государственный учетный номер помещения, машино-места (кадастровый, инвентарный или условный номер)	-
3	Кадастровый номер исходного объекта недвижимости (объектов недвижимости)	-
4	Номер, тип этажа (этажей), на котором (которых) расположено помещение	1, Подвал
5	Адрес помещения, машино-места	-
	Местоположение помещения, машино-места	Российская Федерация, 236006, Калининградская область, город Калининград, улица Еловая аллея, дом 5А, корпус 1, помещение 18к
	Дополнение местоположения помещения, машино-места	-
6	Площадь помещения, машино-места (Р), м <sup>2</sup>	6.6
7	Назначение помещения	Нежилое
8	Вид жилого помещения (квартира, комната (в квартире), если жилое помещение расположено в многоквартирном доме)	-
9	Вид (виды) разрешенного использования помещения	-
10	Наименование помещения	Индивидуальная хоз. кладовая
11	Кадастровый номер (при наличии) или обозначение на плане этажа (или поэтажном плане) квартиры, в которой расположена комната	-
12	Сведения об отнесении к общему имуществу в многоквартирном доме или к вспомогательным помещениям	-
13	Сведения об отнесении к специализированному жилищному фонду или к жилым помещениям наемного дома социального использования или наемного дома коммерческого использования	-
14	Сведения о включении помещения в единый государственный реестр объектов культурного наследия (памятников истории и культуры) народов Российской Федерации	-
14.1	Регистрационный номер, вид и наименование объекта недвижимости в едином государственном реестре объектов культурного наследия (памятников истории и культуры) народов Российской Федерации либо регистрационный номер учетной карты объекта, представляющего собой историко-культурную ценность, вид и наименование выявленного объекта культурного наследия	-

14.2	Реквизиты решений Правительства Российской Федерации, органов охраны объектов культурного наследия о включении объекта недвижимости в единый государственный реестр объектов культурного наследия (памятников истории и культуры) народов Российской Федерации либо об отнесении объекта недвижимости к выявленным объектам культурного наследия, подлежащим государственной охране	-
14.3	Реквизиты документа, на основании которого установлены требования к сохранению, содержанию и использованию объектов культурного наследия (памятников истории и культуры) народов Российской Федерации, требования к обеспечению доступа к таким объектам либо выявленному объекту культурного наследия	-
Обозначение (номер) помещения, машино-места на плане здания, сооружения, плане этажа: 19к		
Кадастровый номер: -		
№ п/п	Наименование характеристики	Значение характеристики
1	2	3
1	Вид объекта недвижимости (помещение, машино-место)	Помещение
2	Ранее присвоенный государственный учетный номер помещения, машино-места (кадастровый, инвентарный или условный номер)	-
3	Кадастровый номер исходного объекта недвижимости (объектов недвижимости)	-
4	Номер, тип этажа (этажей), на котором (которых) расположено помещение	1, Подвал
5	Адрес помещения, машино-места	-
	Местоположение помещения, машино-места	Российская Федерация, 236006, Калининградская область, город Калининград, улица Еловая аллея, дом 5А, корпус 1, помещение 19к
	Дополнение местоположения помещения, машино-места	-
6	Площадь помещения, машино-места (Р), м2	8.3
7	Назначение помещения	Нежилое
8	Вид жилого помещения (квартира, комната (в квартире), если жилое помещение расположено в многоквартирном доме	-
9	Вид (виды) разрешенного использования помещения	-
10	Наименование помещения	Индивидуальная хоз. кладовая
11	Кадастровый номер (при наличии) или обозначение на плане этажа (или поэтажном плане) квартиры, в которой расположена комната	-
12	Сведения об отнесении к общему имуществу в многоквартирном доме или к вспомогательным помещениям	-
13	Сведения об отнесении к специализированному жилищному фонду или к жилым помещениям наемного дома социального использования или наемного дома коммерческого использования	-

14	Сведения о включении помещения в единый государственный реестр объектов культурного наследия (памятников истории и культуры) народов Российской Федерации	-
14.1	Регистрационный номер, вид и наименование объекта недвижимости в едином государственном реестре объектов культурного наследия (памятников истории и культуры) народов Российской Федерации либо регистрационный номер учетной карты объекта, представляющего собой историко-культурную ценность, вид и наименование выявленного объекта культурного наследия	-
14.2	Реквизиты решений Правительства Российской Федерации, органов охраны объектов культурного наследия о включении объекта недвижимости в единый государственный реестр объектов культурного наследия (памятников истории и культуры) народов Российской Федерации либо об отнесении объекта недвижимости к выявленным объектам культурного наследия, подлежащим государственной охране	-
14.3	Реквизиты документа, на основании которого установлены требования к сохранению, содержанию и использованию объектов культурного наследия (памятников истории и культуры) народов Российской Федерации, требования к обеспечению доступа к таким объектам либо выявленному объекту культурного наследия	-

Обозначение (номер) помещения, машино-места на плане здания, сооружения, плане этажа: 20к

Кадастровый номер: -

№ п/п	Наименование характеристики	Значение характеристики
1	2	3
1	Вид объекта недвижимости (помещение, машино-место)	Помещение
2	Ранее присвоенный государственный учетный номер помещения, машино-места (кадастровый, инвентарный или условный номер)	-
3	Кадастровый номер исходного объекта недвижимости (объектов недвижимости)	-
4	Номер, тип этажа (этажей), на котором (которых) расположено помещение	1, Подвал
5	Адрес помещения, машино-места	-
	Местоположение помещения, машино-места	Российская Федерация, 236006, Калининградская область, город Калининград, улица Еловая аллея, дом 5А, корпус 1, помещение 20к
	Дополнение местоположения помещения, машино-места	-
6	Площадь помещения, машино-места (Р), м <sup>2</sup>	6.6
7	Назначение помещения	Нежилое
8	Вид жилого помещения (квартира, комната (в квартире)), если жилое помещение расположено в многоквартирном доме	-
9	Вид (виды) разрешенного использования помещения	-
10	Наименование помещения	Индивидуальная хоз. кладовая



11	Кадастровый номер (при наличии) или обозначение на плане этажа (или поэтажном плане) квартиры, в которой расположена комната	-
12	Сведения об отнесении к общему имуществу в многоквартирном доме или к вспомогательным помещениям	-
13	Сведения об отнесении к специализированному жилищному фонду или к жилым помещениям наемного дома социального использования или наемного дома коммерческого использования	-
14	Сведения о включении помещения в единый государственный реестр объектов культурного наследия (памятников истории и культуры) народов Российской Федерации	-
14.1	Регистрационный номер, вид и наименование объекта недвижимости в едином государственном реестре объектов культурного наследия (памятников истории и культуры) народов Российской Федерации либо регистрационный номер учетной карты объекта, представляющего собой историко-культурную ценность, вид и наименование выявленного объекта культурного наследия	-
14.2	Реквизиты решений Правительства Российской Федерации, органов охраны объектов культурного наследия о включении объекта недвижимости в единый государственный реестр объектов культурного наследия (памятников истории и культуры) народов Российской Федерации либо об отнесении объекта недвижимости к выявленным объектам культурного наследия, подлежащим государственной охране	-
14.3	Реквизиты документа, на основании которого установлены требования к сохранению, содержанию и использованию объектов культурного наследия (памятников истории и культуры) народов Российской Федерации, требования к обеспечению доступа к таким объектам либо выявленному объекту культурного наследия	-
Обозначение (номер) помещения, машино-места на плане здания, сооружения, плане этажа: 21к		
Кадастровый номер: -		
№ п/п	Наименование характеристики	Значение характеристики
1	2	3
1	Вид объекта недвижимости (помещение, машино-место)	Помещение
2	Ранее присвоенный государственный учетный номер помещения, машино-места (кадастровый, инвентарный или условный номер)	-
3	Кадастровый номер исходного объекта недвижимости (объектов недвижимости)	-
4	Номер, тип этажа (этажей), на котором (которых) расположено помещение	1, Подвал
5	Адрес помещения, машино-места	-
	Местоположение помещения, машино-места	Российская Федерация, 236006, Калининградская область, город Калининград, улица Еловая аллея, дом 5А, корпус 1, помещение 21к

5	Дополнение местоположения помещения, машино-места	-
6	Площадь помещения, машино-места (Р), м2	8.1
7	Назначение помещения	Нежилое
8	Вид жилого помещения (квартира, комната (в квартире)), если жилое помещение расположено в многоквартирном доме	-
9	Вид (виды) разрешенного использования помещения	-
10	Наименование помещения	Индивидуальная хоз. кладовая
11	Кадастровый номер (при наличии) или обозначение на плане этажа (или поэтажном плане) квартиры, в которой расположена комната	-
12	Сведения об отнесении к общему имуществу в многоквартирном доме или к вспомогательным помещениям	-
13	Сведения об отнесении к специализированному жилищному фонду или к жилым помещениям наемного дома социального использования или наемного дома коммерческого использования	-
14	Сведения о включении помещения в единый государственный реестр объектов культурного наследия (памятников истории и культуры) народов Российской Федерации	-
14.1	Регистрационный номер, вид и наименование объекта недвижимости в едином государственном реестре объектов культурного наследия (памятников истории и культуры) народов Российской Федерации либо регистрационный номер учетной карты объекта, представляющего собой историко-культурную ценность, вид и наименование выявленного объекта культурного наследия	-
14.2	Реквизиты решений Правительства Российской Федерации, органов охраны объектов культурного наследия о включении объекта недвижимости в единый государственный реестр объектов культурного наследия (памятников истории и культуры) народов Российской Федерации либо об отнесении объекта недвижимости к выявленным объектам культурного наследия, подлежащим государственной охране	-
14.3	Реквизиты документа, на основании которого установлены требования к сохранению, содержанию и использованию объектов культурного наследия (памятников истории и культуры) народов Российской Федерации, требования к обеспечению доступа к таким объектам либо выявленному объекту культурного наследия	-
Обозначение (номер) помещения, машино-места на плане здания, сооружения, плане этажа: 22к		
Кадастровый номер: -		
№ п/п	Наименование характеристики	Значение характеристики
1	2	3
1	Вид объекта недвижимости (помещение, машино-место)	Помещение
2	Ранее присвоенный государственный учетный номер помещения, машино-места (кадастровый, инвентарный или условный номер)	-

3	Кадастровый номер исходного объекта недвижимости (объектов недвижимости)	-
4	Номер, тип этажа (этажей), на котором (которых) расположено помещение	1, Подвал
5	Адрес помещения, машино-места	-
	Местоположение помещения, машино-места	Российская Федерация, 236006, Калининградская область, город Калининград, улица Еловая аллея, дом 5А, корпус 1, помещение 22к
	Дополнение местоположения помещения, машино-места	-
6	Площадь помещения, машино-места (Р), м <sup>2</sup>	6.6
7	Назначение помещения	Нежилое
8	Вид жилого помещения (квартира, комната (в квартире), если жилое помещение расположено в многоквартирном доме)	-
9	Вид (виды) разрешенного использования помещения	-
10	Наименование помещения	Индивидуальная хоз. кладовая
11	Кадастровый номер (при наличии) или обозначение на плане этажа (или поэтажном плане) квартиры, в которой расположена комната	-
12	Сведения об отнесении к общему имуществу в многоквартирном доме или к вспомогательным помещениям	-
13	Сведения об отнесении к специализированному жилищному фонду или к жилым помещениям наемного дома социального использования или наемного дома коммерческого использования	-
14	Сведения о включении помещения в единый государственный реестр объектов культурного наследия (памятников истории и культуры) народов Российской Федерации	-
14.1	Регистрационный номер, вид и наименование объекта недвижимости в едином государственном реестре объектов культурного наследия (памятников истории и культуры) народов Российской Федерации либо регистрационный номер учетной карты объекта, представляющего собой историко-культурную ценность, вид и наименование выявленного объекта культурного наследия	-
14.2	Реквизиты решений Правительства Российской Федерации, органов охраны объектов культурного наследия о включении объекта недвижимости в единый государственный реестр объектов культурного наследия (памятников истории и культуры) народов Российской Федерации либо об отнесении объекта недвижимости к выявленным объектам культурного наследия, подлежащим государственной охране	-
14.3	Реквизиты документа, на основании которого установлены требования к сохранению, содержанию и использованию объектов культурного наследия (памятников истории и культуры) народов Российской Федерации, требования к обеспечению доступа к таким объектам либо выявленному объекту культурного наследия	-

Обозначение (номер) помещения, машино-места на плане здания, сооружения, плане этажа: 23к		
Кадастровый номер: -		
№ п/п	Наименование характеристики	Значение характеристики
1	2	3
1	Вид объекта недвижимости (помещение, машино-место)	Помещение
2	Ранее присвоенный государственный учетный номер помещения, машино-места (кадастровый, инвентарный или условный номер)	-
3	Кадастровый номер исходного объекта недвижимости (объектов недвижимости)	-
4	Номер, тип этажа (этажей), на котором (которых) расположено помещение	1, Подвал
5	Адрес помещения, машино-места	-
	Местоположение помещения, машино-места	Российская Федерация, 236006, Калининградская область, город Калининград, улица Еловая аллея, дом 5А, корпус 1, помещение 23к
	Дополнение местоположения помещения, машино-места	-
6	Площадь помещения, машино-места (Р), м <sup>2</sup>	6.4
7	Назначение помещения	Нежилое
8	Вид жилого помещения (квартира, комната (в квартире), если жилое помещение расположено в многоквартирном доме)	-
9	Вид (виды) разрешенного использования помещения	-
10	Наименование помещения	Индивидуальная хоз. кладовая
11	Кадастровый номер (при наличии) или обозначение на плане этажа (или поэтажном плане) квартиры, в которой расположена комната	-
12	Сведения об отнесении к общему имуществу в многоквартирном доме или к вспомогательным помещениям	-
13	Сведения об отнесении к специализированному жилищному фонду или к жилым помещениям наемного дома социального использования или наемного дома коммерческого использования	-
14	Сведения о включении помещения в единый государственный реестр объектов культурного наследия (памятников истории и культуры) народов Российской Федерации	-
14.1	Регистрационный номер, вид и наименование объекта недвижимости в едином государственном реестре объектов культурного наследия (памятников истории и культуры) народов Российской Федерации либо регистрационный номер учетной карты объекта, представляющего собой историко-культурную ценность, вид и наименование выявленного объекта культурного наследия	-

14.2	Реквизиты решений Правительства Российской Федерации, органов охраны объектов культурного наследия о включении объекта недвижимости в единый государственный реестр объектов культурного наследия (памятников истории и культуры) народов Российской Федерации либо об отнесении объекта недвижимости к выявленным объектам культурного наследия, подлежащим государственной охране	-
14.3	Реквизиты документа, на основании которого установлены требования к сохранению, содержанию и использованию объектов культурного наследия (памятников истории и культуры) народов Российской Федерации, требования к обеспечению доступа к таким объектам либо выявленному объекту культурного наследия	-
Обозначение (номер) помещения, машино-места на плане здания, сооружения, плане этажа: 24к		
Кадастровый номер: -		
№ п/п	Наименование характеристики	Значение характеристики
1	2	3
1	Вид объекта недвижимости (помещение, машино-место)	Помещение
2	Ранее присвоенный государственный учетный номер помещения, машино-места (кадастровый, инвентарный или условный номер)	-
3	Кадастровый номер исходного объекта недвижимости (объектов недвижимости)	-
4	Номер, тип этажа (этажей), на котором (которых) расположено помещение	1, Подвал
5	Адрес помещения, машино-места	-
	Местоположение помещения, машино-места	Российская Федерация, 236006, Калининградская область, город Калининград, улица Еловая аллея, дом 5А, корпус 1, помещение 24к
	Дополнение местоположения помещения, машино-места	-
6	Площадь помещения, машино-места (Р), м2	6.7
7	Назначение помещения	Нежилое
8	Вид жилого помещения (квартира, комната (в квартире), если жилое помещение расположено в многоквартирном доме)	-
9	Вид (виды) разрешенного использования помещения	-
10	Наименование помещения	Индивидуальная хоз. кладовая
11	Кадастровый номер (при наличии) или обозначение на плане этажа (или поэтажном плане) квартиры, в которой расположена комната	-
12	Сведения об отнесении к общему имуществу в многоквартирном доме или к вспомогательным помещениям	-
13	Сведения об отнесении к специализированному жилищному фонду или к жилым помещениям наемного дома социального использования или наемного дома коммерческого использования	-

14	Сведения о включении помещения в единый государственный реестр объектов культурного наследия (памятников истории и культуры) народов Российской Федерации	-
14.1	Регистрационный номер, вид и наименование объекта недвижимости в едином государственном реестре объектов культурного наследия (памятников истории и культуры) народов Российской Федерации либо регистрационный номер учетной карты объекта, представляющего собой историко-культурную ценность, вид и наименование выявленного объекта культурного наследия	-
14.2	Реквизиты решений Правительства Российской Федерации, органов охраны объектов культурного наследия о включении объекта недвижимости в единый государственный реестр объектов культурного наследия (памятников истории и культуры) народов Российской Федерации либо об отнесении объекта недвижимости к выявленным объектам культурного наследия, подлежащим государственной охране	-
14.3	Реквизиты документа, на основании которого установлены требования к сохранению, содержанию и использованию объектов культурного наследия (памятников истории и культуры) народов Российской Федерации, требования к обеспечению доступа к таким объектам либо выявленному объекту культурного наследия	-

Обозначение (номер) помещения, машино-места на плане здания, сооружения, плане этажа: 25к

Кадастровый номер: -

№ п/п	Наименование характеристики	Значение характеристики
1	2	3
1	Вид объекта недвижимости (помещение, машино-место)	Помещение
2	Ранее присвоенный государственный учетный номер помещения, машино-места (кадастровый, инвентарный или условный номер)	-
3	Кадастровый номер исходного объекта недвижимости (объектов недвижимости)	-
4	Номер, тип этажа (этажей), на котором (которых) расположено помещение	1, Подвал
5	Адрес помещения, машино-места	-
	Местоположение помещения, машино-места	Российская Федерация, 236006, Калининградская область, город Калининград, улица Еловая аллея, дом 5А, корпус 1, помещение 25к
	Дополнение местоположения помещения, машино-места	-
6	Площадь помещения, машино-места (Р), м <sup>2</sup>	6.8
7	Назначение помещения	Нежилое
8	Вид жилого помещения (квартира, комната (в квартире)), если жилое помещение расположено в многоквартирном доме	-
9	Вид (виды) разрешенного использования помещения	-
10	Наименование помещения	Индивидуальная хоз. кладовая

11	Кадастровый номер (при наличии) или обозначение на плане этажа (или поэтажном плане) квартиры, в которой расположена комната	-
12	Сведения об отнесении к общему имуществу в многоквартирном доме или к вспомогательным помещениям	-
13	Сведения об отнесении к специализированному жилищному фонду или к жилым помещениям наемного дома социального использования или наемного дома коммерческого использования	-
14	Сведения о включении помещения в единый государственный реестр объектов культурного наследия (памятников истории и культуры) народов Российской Федерации	-
14.1	Регистрационный номер, вид и наименование объекта недвижимости в едином государственном реестре объектов культурного наследия (памятников истории и культуры) народов Российской Федерации либо регистрационный номер учетной карты объекта, представляющего собой историко-культурную ценность, вид и наименование выявленного объекта культурного наследия	-
14.2	Реквизиты решений Правительства Российской Федерации, органов охраны объектов культурного наследия о включении объекта недвижимости в единый государственный реестр объектов культурного наследия (памятников истории и культуры) народов Российской Федерации либо об отнесении объекта недвижимости к выявленным объектам культурного наследия, подлежащим государственной охране	-
14.3	Реквизиты документа, на основании которого установлены требования к сохранению, содержанию и использованию объектов культурного наследия (памятников истории и культуры) народов Российской Федерации, требования к обеспечению доступа к таким объектам либо выявленному объекту культурного наследия	-
Обозначение (номер) помещения, машино-места на плане здания, сооружения, плане этажа: 26к		
Кадастровый номер: -		
<b>№ п/п</b>	<b>Наименование характеристики</b>	<b>Значение характеристики</b>
1	2	3
1	Вид объекта недвижимости (помещение, машино-место)	Помещение
2	Ранее присвоенный государственный учетный номер помещения, машино-места (кадастровый, инвентарный или условный номер)	-
3	Кадастровый номер исходного объекта недвижимости (объектов недвижимости)	-
4	Номер, тип этажа (этажей), на котором (которых) расположено помещение	1, Подвал
5	Адрес помещения, машино-места	-
	Местоположение помещения, машино-места	Российская Федерация, 236006, Калининградская область, город Калининград, улица Еловая аллея, дом 5А, корпус 1, помещение 26к

5	Дополнение местоположения помещения, машино-места	-
6	Площадь помещения, машино-места (Р), м2	6.5
7	Назначение помещения	Нежилое
8	Вид жилого помещения (квартира, комната (в квартире)), если жилое помещение расположено в многоквартирном доме	-
9	Вид (виды) разрешенного использования помещения	-
10	Наименование помещения	Индивидуальная хоз. кладовая
11	Кадастровый номер (при наличии) или обозначение на плане этажа (или поэтажном плане) квартиры, в которой расположена комната	-
12	Сведения об отнесении к общему имуществу в многоквартирном доме или к вспомогательным помещениям	-
13	Сведения об отнесении к специализированному жилищному фонду или к жилым помещениям наемного дома социального использования или наемного дома коммерческого использования	-
14	Сведения о включении помещения в единый государственный реестр объектов культурного наследия (памятников истории и культуры) народов Российской Федерации	-
14.1	Регистрационный номер, вид и наименование объекта недвижимости в едином государственном реестре объектов культурного наследия (памятников истории и культуры) народов Российской Федерации либо регистрационный номер учетной карты объекта, представляющего собой историко-культурную ценность, вид и наименование выявленного объекта культурного наследия	-
14.2	Реквизиты решений Правительства Российской Федерации, органов охраны объектов культурного наследия о включении объекта недвижимости в единый государственный реестр объектов культурного наследия (памятников истории и культуры) народов Российской Федерации либо об отнесении объекта недвижимости к выявленным объектам культурного наследия, подлежащим государственной охране	-
14.3	Реквизиты документа, на основании которого установлены требования к сохранению, содержанию и использованию объектов культурного наследия (памятников истории и культуры) народов Российской Федерации, требования к обеспечению доступа к таким объектам либо выявленному объекту культурного наследия	-
Обозначение (номер) помещения, машино-места на плане здания, сооружения, плане этажа: 27к		
Кадастровый номер: -		
№ п/п	Наименование характеристики	Значение характеристики
1	2	3
1	Вид объекта недвижимости (помещение, машино-место)	Помещение
2	Ранее присвоенный государственный учетный номер помещения, машино-места (кадастровый, инвентарный или условный номер)	-



3	Кадастровый номер исходного объекта недвижимости (объектов недвижимости)	-
4	Номер, тип этажа (этажей), на котором (которых) расположено помещение	1, Подвал
5	Адрес помещения, машино-места	-
	Местоположение помещения, машино-места	Российская Федерация, 236006, Калининградская область, город Калининград, улица Еловая аллея, дом 5А, корпус 1, помещение 27к
	Дополнение местоположения помещения, машино-места	-
6	Площадь помещения, машино-места (Р), м <sup>2</sup>	9.0
7	Назначение помещения	Нежилое
8	Вид жилого помещения (квартира, комната (в квартире), если жилое помещение расположено в многоквартирном доме)	-
9	Вид (виды) разрешенного использования помещения	-
10	Наименование помещения	Индивидуальная хоз. кладовая
11	Кадастровый номер (при наличии) или обозначение на плане этажа (или поэтажном плане) квартиры, в которой расположена комната	-
12	Сведения об отнесении к общему имуществу в многоквартирном доме или к вспомогательным помещениям	-
13	Сведения об отнесении к специализированному жилищному фонду или к жилым помещениям наемного дома социального использования или наемного дома коммерческого использования	-
14	Сведения о включении помещения в единый государственный реестр объектов культурного наследия (памятников истории и культуры) народов Российской Федерации	-
14.1	Регистрационный номер, вид и наименование объекта недвижимости в едином государственном реестре объектов культурного наследия (памятников истории и культуры) народов Российской Федерации либо регистрационный номер учетной карты объекта, представляющего собой историко-культурную ценность, вид и наименование выявленного объекта культурного наследия	-
14.2	Реквизиты решений Правительства Российской Федерации, органов охраны объектов культурного наследия о включении объекта недвижимости в единый государственный реестр объектов культурного наследия (памятников истории и культуры) народов Российской Федерации либо об отнесении объекта недвижимости к выявленным объектам культурного наследия, подлежащим государственной охране	-
14.3	Реквизиты документа, на основании которого установлены требования к сохранению, содержанию и использованию объектов культурного наследия (памятников истории и культуры) народов Российской Федерации, требования к обеспечению доступа к таким объектам либо выявленному объекту культурного наследия	-

Обозначение (номер) помещения, машино-места на плане здания, сооружения, плане этажа: 28к

Кадастровый номер: -

№ п/п	Наименование характеристики	Значение характеристики
1	2	3
1	Вид объекта недвижимости (помещение, машино-место)	Помещение
2	Ранее присвоенный государственный учетный номер помещения, машино-места (кадастровый, инвентарный или условный номер)	-
3	Кадастровый номер исходного объекта недвижимости (объектов недвижимости)	-
4	Номер, тип этажа (этажей), на котором (которых) расположено помещение	1, Подвал
5	Адрес помещения, машино-места	-
	Местоположение помещения, машино-места	Российская Федерация, 236006, Калининградская область, город Калининград, улица Еловая аллея, дом 5А, корпус 1, помещение 28к
	Дополнение местоположения помещения, машино-места	-
6	Площадь помещения, машино-места (Р), м <sup>2</sup>	8.3
7	Назначение помещения	Нежилое
8	Вид жилого помещения (квартира, комната (в квартире), если жилое помещение расположено в многоквартирном доме)	-
9	Вид (виды) разрешенного использования помещения	-
10	Наименование помещения	Индивидуальная хоз. кладовая
11	Кадастровый номер (при наличии) или обозначение на плане этажа (или поэтажном плане) квартиры, в которой расположена комната	-
12	Сведения об отнесении к общему имуществу в многоквартирном доме или к вспомогательным помещениям	-
13	Сведения об отнесении к специализированному жилищному фонду или к жилым помещениям наемного дома социального использования или наемного дома коммерческого использования	-
14	Сведения о включении помещения в единый государственный реестр объектов культурного наследия (памятников истории и культуры) народов Российской Федерации	-
14.1	Регистрационный номер, вид и наименование объекта недвижимости в едином государственном реестре объектов культурного наследия (памятников истории и культуры) народов Российской Федерации либо регистрационный номер учетной карты объекта, представляющего собой историко-культурную ценность, вид и наименование выявленного объекта культурного наследия	-

14.2	Реквизиты решений Правительства Российской Федерации, органов охраны объектов культурного наследия о включении объекта недвижимости в единый государственный реестр объектов культурного наследия (памятников истории и культуры) народов Российской Федерации либо об отнесении объекта недвижимости к выявленным объектам культурного наследия, подлежащим государственной охране	-
14.3	Реквизиты документа, на основании которого установлены требования к сохранению, содержанию и использованию объектов культурного наследия (памятников истории и культуры) народов Российской Федерации, требования к обеспечению доступа к таким объектам либо выявленному объекту культурного наследия	-

Обозначение (номер) помещения, машино-места на плане здания, сооружения, плане этажа: 29к

Кадастровый номер: -

№ п/п	Наименование характеристики	Значение характеристики
1	2	3
1	Вид объекта недвижимости (помещение, машино-место)	Помещение
2	Ранее присвоенный государственный учетный номер помещения, машино-места (кадастровый, инвентарный или условный номер)	-
3	Кадастровый номер исходного объекта недвижимости (объектов недвижимости)	-
4	Номер, тип этажа (этажей), на котором (которых) расположено помещение	1, Подвал
5	Адрес помещения, машино-места	-
	Местоположение помещения, машино-места	Российская Федерация, 236006, Калининградская область, город Калининград, улица Еловая аллея, дом 5А, корпус 1, помещение 29к
	Дополнение местоположения помещения, машино-места	-
6	Площадь помещения, машино-места (Р), м <sup>2</sup>	7.8
7	Назначение помещения	Нежилое
8	Вид жилого помещения (квартира, комната (в квартире)), если жилое помещение расположено в многоквартирном доме	-
9	Вид (виды) разрешенного использования помещения	-
10	Наименование помещения	Индивидуальная хоз. кладовая
11	Кадастровый номер (при наличии) или обозначение на плане этажа (или поэтажном плане) квартиры, в которой расположена комната	-
12	Сведения об отнесении к общему имуществу в многоквартирном доме или к вспомогательным помещениям	-
13	Сведения об отнесении к специализированному жилищному фонду или к жилым помещениям наемного дома социального использования или наемного дома коммерческого использования	-

14	Сведения о включении помещения в единый государственный реестр объектов культурного наследия (памятников истории и культуры) народов Российской Федерации	-
14.1	Регистрационный номер, вид и наименование объекта недвижимости в едином государственном реестре объектов культурного наследия (памятников истории и культуры) народов Российской Федерации либо регистрационный номер учетной карты объекта, представляющего собой историко-культурную ценность, вид и наименование выявленного объекта культурного наследия	-
14.2	Реквизиты решений Правительства Российской Федерации, органов охраны объектов культурного наследия о включении объекта недвижимости в единый государственный реестр объектов культурного наследия (памятников истории и культуры) народов Российской Федерации либо об отнесении объекта недвижимости к выявленным объектам культурного наследия, подлежащим государственной охране	-
14.3	Реквизиты документа, на основании которого установлены требования к сохранению, содержанию и использованию объектов культурного наследия (памятников истории и культуры) народов Российской Федерации, требования к обеспечению доступа к таким объектам либо выявленному объекту культурного наследия	-

Обозначение (номер) помещения, машино-места на плане здания, сооружения, плане этажа: 30к

Кадастровый номер: -

№ п/п	Наименование характеристики	Значение характеристики
1	2	3
1	Вид объекта недвижимости (помещение, машино-место)	Помещение
2	Ранее присвоенный государственный учетный номер помещения, машино-места (кадастровый, инвентарный или условный номер)	-
3	Кадастровый номер исходного объекта недвижимости (объектов недвижимости)	-
4	Номер, тип этажа (этажей), на котором (которых) расположено помещение	1, Подвал
5	Адрес помещения, машино-места	-
	Местоположение помещения, машино-места	Российская Федерация, 236006, Калининградская область, город Калининград, улица Еловая аллея, дом 5А, корпус 1, помещение 30к
	Дополнение местоположения помещения, машино-места	-
6	Площадь помещения, машино-места (Р), м <sup>2</sup>	6.7
7	Назначение помещения	Нежилое
8	Вид жилого помещения (квартира, комната (в квартире)), если жилое помещение расположено в многоквартирном доме	-
9	Вид (виды) разрешенного использования помещения	-
10	Наименование помещения	Индивидуальная хоз. кладовая

11	Кадастровый номер (при наличии) или обозначение на плане этажа (или поэтажном плане) квартиры, в которой расположена комната	-
12	Сведения об отнесении к общему имуществу в многоквартирном доме или к вспомогательным помещениям	-
13	Сведения об отнесении к специализированному жилищному фонду или к жилым помещениям наемного дома социального использования или наемного дома коммерческого использования	-
14	Сведения о включении помещения в единый государственный реестр объектов культурного наследия (памятников истории и культуры) народов Российской Федерации	-
14.1	Регистрационный номер, вид и наименование объекта недвижимости в едином государственном реестре объектов культурного наследия (памятников истории и культуры) народов Российской Федерации либо регистрационный номер учетной карты объекта, представляющего собой историко-культурную ценность, вид и наименование выявленного объекта культурного наследия	-
14.2	Реквизиты решений Правительства Российской Федерации, органов охраны объектов культурного наследия о включении объекта недвижимости в единый государственный реестр объектов культурного наследия (памятников истории и культуры) народов Российской Федерации либо об отнесении объекта недвижимости к выявленным объектам культурного наследия, подлежащим государственной охране	-
14.3	Реквизиты документа, на основании которого установлены требования к сохранению, содержанию и использованию объектов культурного наследия (памятников истории и культуры) народов Российской Федерации, требования к обеспечению доступа к таким объектам либо выявленному объекту культурного наследия	-
Обозначение (номер) помещения, машино-места на плане здания, сооружения, плане этажа: 31к		
Кадастровый номер: -		
<b>№ п/п</b>	<b>Наименование характеристики</b>	<b>Значение характеристики</b>
1	2	3
1	Вид объекта недвижимости (помещение, машино-место)	Помещение
2	Ранее присвоенный государственный учетный номер помещения, машино-места (кадастровый, инвентарный или условный номер)	-
3	Кадастровый номер исходного объекта недвижимости (объектов недвижимости)	-
4	Номер, тип этажа (этажей), на котором (которых) расположено помещение	1, Подвал
5	Адрес помещения, машино-места	-
	Местоположение помещения, машино-места	Российская Федерация, 236006, Калининградская область, город Калининград, улица Еловая аллея, дом 5А, корпус 1, помещение 31к

5	Дополнение местоположения помещения, машино-места	-
6	Площадь помещения, машино-места (Р), м2	6.3
7	Назначение помещения	Нежилое
8	Вид жилого помещения (квартира, комната (в квартире)), если жилое помещение расположено в многоквартирном доме	-
9	Вид (виды) разрешенного использования помещения	-
10	Наименование помещения	Индивидуальная хоз. кладовая
11	Кадастровый номер (при наличии) или обозначение на плане этажа (или поэтажном плане) квартиры, в которой расположена комната	-
12	Сведения об отнесении к общему имуществу в многоквартирном доме или к вспомогательным помещениям	-
13	Сведения об отнесении к специализированному жилищному фонду или к жилым помещениям наемного дома социального использования или наемного дома коммерческого использования	-
14	Сведения о включении помещения в единый государственный реестр объектов культурного наследия (памятников истории и культуры) народов Российской Федерации	-
14.1	Регистрационный номер, вид и наименование объекта недвижимости в едином государственном реестре объектов культурного наследия (памятников истории и культуры) народов Российской Федерации либо регистрационный номер учетной карты объекта, представляющего собой историко-культурную ценность, вид и наименование выявленного объекта культурного наследия	-
14.2	Реквизиты решений Правительства Российской Федерации, органов охраны объектов культурного наследия о включении объекта недвижимости в единый государственный реестр объектов культурного наследия (памятников истории и культуры) народов Российской Федерации либо об отнесении объекта недвижимости к выявленным объектам культурного наследия, подлежащим государственной охране	-
14.3	Реквизиты документа, на основании которого установлены требования к сохранению, содержанию и использованию объектов культурного наследия (памятников истории и культуры) народов Российской Федерации, требования к обеспечению доступа к таким объектам либо выявленному объекту культурного наследия	-
Обозначение (номер) помещения, машино-места на плане здания, сооружения, плане этажа: 32к		
Кадастровый номер: -		
№ п/п	Наименование характеристики	Значение характеристики
1	2	3
1	Вид объекта недвижимости (помещение, машино-место)	Помещение
2	Ранее присвоенный государственный учетный номер помещения, машино-места (кадастровый, инвентарный или условный номер)	-

3	Кадастровый номер исходного объекта недвижимости (объектов недвижимости)	-
4	Номер, тип этажа (этажей), на котором (которых) расположено помещение	1, Подвал
5	Адрес помещения, машино-места	-
	Местоположение помещения, машино-места	Российская Федерация, 236006, Калининградская область, город Калининград, улица Еловая аллея, дом 5А, корпус 1, помещение 32к
	Дополнение местоположения помещения, машино-места	-
6	Площадь помещения, машино-места (Р), м <sup>2</sup>	7.9
7	Назначение помещения	Нежилое
8	Вид жилого помещения (квартира, комната (в квартире), если жилое помещение расположено в многоквартирном доме)	-
9	Вид (виды) разрешенного использования помещения	-
10	Наименование помещения	Индивидуальная хоз. кладовая
11	Кадастровый номер (при наличии) или обозначение на плане этажа (или поэтажном плане) квартиры, в которой расположена комната	-
12	Сведения об отнесении к общему имуществу в многоквартирном доме или к вспомогательным помещениям	-
13	Сведения об отнесении к специализированному жилищному фонду или к жилым помещениям наемного дома социального использования или наемного дома коммерческого использования	-
14	Сведения о включении помещения в единый государственный реестр объектов культурного наследия (памятников истории и культуры) народов Российской Федерации	-
14.1	Регистрационный номер, вид и наименование объекта недвижимости в едином государственном реестре объектов культурного наследия (памятников истории и культуры) народов Российской Федерации либо регистрационный номер учетной карты объекта, представляющего собой историко-культурную ценность, вид и наименование выявленного объекта культурного наследия	-
14.2	Реквизиты решений Правительства Российской Федерации, органов охраны объектов культурного наследия о включении объекта недвижимости в единый государственный реестр объектов культурного наследия (памятников истории и культуры) народов Российской Федерации либо об отнесении объекта недвижимости к выявленным объектам культурного наследия, подлежащим государственной охране	-
14.3	Реквизиты документа, на основании которого установлены требования к сохранению, содержанию и использованию объектов культурного наследия (памятников истории и культуры) народов Российской Федерации, требования к обеспечению доступа к таким объектам либо выявленному объекту культурного наследия	-

Обозначение (номер) помещения, машино-места на плане здания, сооружения, плане этажа: 33к		
Кадастровый номер: -		
№ п/п	Наименование характеристики	Значение характеристики
1	2	3
1	Вид объекта недвижимости (помещение, машино-место)	Помещение
2	Ранее присвоенный государственный учетный номер помещения, машино-места (кадастровый, инвентарный или условный номер)	-
3	Кадастровый номер исходного объекта недвижимости (объектов недвижимости)	-
4	Номер, тип этажа (этажей), на котором (которых) расположено помещение	1, Подвал
5	Адрес помещения, машино-места	-
	Местоположение помещения, машино-места	Российская Федерация, 236006, Калининградская область, город Калининград, улица Еловая аллея, дом 5А, корпус 1, помещение 33к
	Дополнение местоположения помещения, машино-места	-
6	Площадь помещения, машино-места (Р), м <sup>2</sup>	8.4
7	Назначение помещения	Нежилое
8	Вид жилого помещения (квартира, комната (в квартире), если жилое помещение расположено в многоквартирном доме)	-
9	Вид (виды) разрешенного использования помещения	-
10	Наименование помещения	Индивидуальная хоз. кладовая
11	Кадастровый номер (при наличии) или обозначение на плане этажа (или поэтажном плане) квартиры, в которой расположена комната	-
12	Сведения об отнесении к общему имуществу в многоквартирном доме или к вспомогательным помещениям	-
13	Сведения об отнесении к специализированному жилищному фонду или к жилым помещениям наемного дома социального использования или наемного дома коммерческого использования	-
14	Сведения о включении помещения в единый государственный реестр объектов культурного наследия (памятников истории и культуры) народов Российской Федерации	-
14.1	Регистрационный номер, вид и наименование объекта недвижимости в едином государственном реестре объектов культурного наследия (памятников истории и культуры) народов Российской Федерации либо регистрационный номер учетной карты объекта, представляющего собой историко-культурную ценность, вид и наименование выявленного объекта культурного наследия	-



14.2	Реквизиты решений Правительства Российской Федерации, органов охраны объектов культурного наследия о включении объекта недвижимости в единый государственный реестр объектов культурного наследия (памятников истории и культуры) народов Российской Федерации либо об отнесении объекта недвижимости к выявленным объектам культурного наследия, подлежащим государственной охране	-
14.3	Реквизиты документа, на основании которого установлены требования к сохранению, содержанию и использованию объектов культурного наследия (памятников истории и культуры) народов Российской Федерации, требования к обеспечению доступа к таким объектам либо выявленному объекту культурного наследия	-
Обозначение (номер) помещения, машино-места на плане здания, сооружения, плане этажа: 34к		
Кадастровый номер: -		
№ п/п	Наименование характеристики	Значение характеристики
1	2	3
1	Вид объекта недвижимости (помещение, машино-место)	Помещение
2	Ранее присвоенный государственный учетный номер помещения, машино-места (кадастровый, инвентарный или условный номер)	-
3	Кадастровый номер исходного объекта недвижимости (объектов недвижимости)	-
4	Номер, тип этажа (этажей), на котором (которых) расположено помещение	1, Подвал
5	Адрес помещения, машино-места	-
	Местоположение помещения, машино-места	Российская Федерация, 236006, Калининградская область, город Калининград, улица Еловая аллея, дом 5А, корпус 1, помещение 34к
	Дополнение местоположения помещения, машино-места	-
6	Площадь помещения, машино-места (Р), м2	8.1
7	Назначение помещения	Нежилое
8	Вид жилого помещения (квартира, комната (в квартире)), если жилое помещение расположено в многоквартирном доме	-
9	Вид (виды) разрешенного использования помещения	-
10	Наименование помещения	Индивидуальная хоз. кладовая
11	Кадастровый номер (при наличии) или обозначение на плане этажа (или поэтажном плане) квартиры, в которой расположена комната	-
12	Сведения об отнесении к общему имуществу в многоквартирном доме или к вспомогательным помещениям	-
13	Сведения об отнесении к специализированному жилищному фонду или к жилым помещениям наемного дома социального использования или наемного дома коммерческого использования	-

14	Сведения о включении помещения в единый государственный реестр объектов культурного наследия (памятников истории и культуры) народов Российской Федерации	-
14.1	Регистрационный номер, вид и наименование объекта недвижимости в едином государственном реестре объектов культурного наследия (памятников истории и культуры) народов Российской Федерации либо регистрационный номер учетной карты объекта, представляющего собой историко-культурную ценность, вид и наименование выявленного объекта культурного наследия	-
14.2	Реквизиты решений Правительства Российской Федерации, органов охраны объектов культурного наследия о включении объекта недвижимости в единый государственный реестр объектов культурного наследия (памятников истории и культуры) народов Российской Федерации либо об отнесении объекта недвижимости к выявленным объектам культурного наследия, подлежащим государственной охране	-
14.3	Реквизиты документа, на основании которого установлены требования к сохранению, содержанию и использованию объектов культурного наследия (памятников истории и культуры) народов Российской Федерации, требования к обеспечению доступа к таким объектам либо выявленному объекту культурного наследия	-

Обозначение (номер) помещения, машино-места на плане здания, сооружения, плане этажа: 35к

Кадастровый номер: -

№ п/п	Наименование характеристики	Значение характеристики
1	2	3
1	Вид объекта недвижимости (помещение, машино-место)	Помещение
2	Ранее присвоенный государственный учетный номер помещения, машино-места (кадастровый, инвентарный или условный номер)	-
3	Кадастровый номер исходного объекта недвижимости (объектов недвижимости)	-
4	Номер, тип этажа (этажей), на котором (которых) расположено помещение	1, Подвал
5	Адрес помещения, машино-места	-
	Местоположение помещения, машино-места	Российская Федерация, 236006, Калининградская область, город Калининград, улица Еловая аллея, дом 5А, корпус 1, помещение 35к
	Дополнение местоположения помещения, машино-места	-
6	Площадь помещения, машино-места (Р), м <sup>2</sup>	14.9
7	Назначение помещения	Нежилое
8	Вид жилого помещения (квартира, комната (в квартире)), если жилое помещение расположено в многоквартирном доме	-
9	Вид (виды) разрешенного использования помещения	-
10	Наименование помещения	Индивидуальная хоз. кладовая

11	Кадастровый номер (при наличии) или обозначение на плане этажа (или поэтажном плане) квартиры, в которой расположена комната	-
12	Сведения об отнесении к общему имуществу в многоквартирном доме или к вспомогательным помещениям	-
13	Сведения об отнесении к специализированному жилищному фонду или к жилым помещениям наемного дома социального использования или наемного дома коммерческого использования	-
14	Сведения о включении помещения в единый государственный реестр объектов культурного наследия (памятников истории и культуры) народов Российской Федерации	-
14.1	Регистрационный номер, вид и наименование объекта недвижимости в едином государственном реестре объектов культурного наследия (памятников истории и культуры) народов Российской Федерации либо регистрационный номер учетной карты объекта, представляющего собой историко-культурную ценность, вид и наименование выявленного объекта культурного наследия	-
14.2	Реквизиты решений Правительства Российской Федерации, органов охраны объектов культурного наследия о включении объекта недвижимости в единый государственный реестр объектов культурного наследия (памятников истории и культуры) народов Российской Федерации либо об отнесении объекта недвижимости к выявленным объектам культурного наследия, подлежащим государственной охране	-
14.3	Реквизиты документа, на основании которого установлены требования к сохранению, содержанию и использованию объектов культурного наследия (памятников истории и культуры) народов Российской Федерации, требования к обеспечению доступа к таким объектам либо выявленному объекту культурного наследия	-
Обозначение (номер) помещения, машино-места на плане здания, сооружения, плане этажа: 36к		
Кадастровый номер: -		
<b>№ п/п</b>	<b>Наименование характеристики</b>	<b>Значение характеристики</b>
1	2	3
1	Вид объекта недвижимости (помещение, машино-место)	Помещение
2	Ранее присвоенный государственный учетный номер помещения, машино-места (кадастровый, инвентарный или условный номер)	-
3	Кадастровый номер исходного объекта недвижимости (объектов недвижимости)	-
4	Номер, тип этажа (этажей), на котором (которых) расположено помещение	1, Подвал
5	Адрес помещения, машино-места	-
	Местоположение помещения, машино-места	Российская Федерация, 236006, Калининградская область, город Калининград, улица Еловая аллея, дом 5А, корпус 1, помещение 36к

5	Дополнение местоположения помещения, машино-места	-
6	Площадь помещения, машино-места (Р), м2	5.2
7	Назначение помещения	Нежилое
8	Вид жилого помещения (квартира, комната (в квартире)), если жилое помещение расположено в многоквартирном доме	-
9	Вид (виды) разрешенного использования помещения	-
10	Наименование помещения	Индивидуальная хоз. кладовая
11	Кадастровый номер (при наличии) или обозначение на плане этажа (или поэтажном плане) квартиры, в которой расположена комната	-
12	Сведения об отнесении к общему имуществу в многоквартирном доме или к вспомогательным помещениям	-
13	Сведения об отнесении к специализированному жилищному фонду или к жилым помещениям наемного дома социального использования или наемного дома коммерческого использования	-
14	Сведения о включении помещения в единый государственный реестр объектов культурного наследия (памятников истории и культуры) народов Российской Федерации	-
14.1	Регистрационный номер, вид и наименование объекта недвижимости в едином государственном реестре объектов культурного наследия (памятников истории и культуры) народов Российской Федерации либо регистрационный номер учетной карты объекта, представляющего собой историко-культурную ценность, вид и наименование выявленного объекта культурного наследия	-
14.2	Реквизиты решений Правительства Российской Федерации, органов охраны объектов культурного наследия о включении объекта недвижимости в единый государственный реестр объектов культурного наследия (памятников истории и культуры) народов Российской Федерации либо об отнесении объекта недвижимости к выявленным объектам культурного наследия, подлежащим государственной охране	-
14.3	Реквизиты документа, на основании которого установлены требования к сохранению, содержанию и использованию объектов культурного наследия (памятников истории и культуры) народов Российской Федерации, требования к обеспечению доступа к таким объектам либо выявленному объекту культурного наследия	-
Обозначение (номер) помещения, машино-места на плане здания, сооружения, плане этажа: 37к		
Кадастровый номер: -		
№ п/п	Наименование характеристики	Значение характеристики
1	2	3
1	Вид объекта недвижимости (помещение, машино-место)	Помещение
2	Ранее присвоенный государственный учетный номер помещения, машино-места (кадастровый, инвентарный или условный номер)	-

3	Кадастровый номер исходного объекта недвижимости (объектов недвижимости)	-
4	Номер, тип этажа (этажей), на котором (которых) расположено помещение	1, Подвал
5	Адрес помещения, машино-места	-
	Местоположение помещения, машино-места	Российская Федерация, 236006, Калининградская область, город Калининград, улица Еловая аллея, дом 5А, корпус 1, помещение 37к
	Дополнение местоположения помещения, машино-места	-
6	Площадь помещения, машино-места (Р), м <sup>2</sup>	5.4
7	Назначение помещения	Нежилое
8	Вид жилого помещения (квартира, комната (в квартире), если жилое помещение расположено в многоквартирном доме)	-
9	Вид (виды) разрешенного использования помещения	-
10	Наименование помещения	Индивидуальная хоз. кладовая
11	Кадастровый номер (при наличии) или обозначение на плане этажа (или поэтажном плане) квартиры, в которой расположена комната	-
12	Сведения об отнесении к общему имуществу в многоквартирном доме или к вспомогательным помещениям	-
13	Сведения об отнесении к специализированному жилищному фонду или к жилым помещениям наемного дома социального использования или наемного дома коммерческого использования	-
14	Сведения о включении помещения в единый государственный реестр объектов культурного наследия (памятников истории и культуры) народов Российской Федерации	-
14.1	Регистрационный номер, вид и наименование объекта недвижимости в едином государственном реестре объектов культурного наследия (памятников истории и культуры) народов Российской Федерации либо регистрационный номер учетной карты объекта, представляющего собой историко-культурную ценность, вид и наименование выявленного объекта культурного наследия	-
14.2	Реквизиты решений Правительства Российской Федерации, органов охраны объектов культурного наследия о включении объекта недвижимости в единый государственный реестр объектов культурного наследия (памятников истории и культуры) народов Российской Федерации либо об отнесении объекта недвижимости к выявленным объектам культурного наследия, подлежащим государственной охране	-
14.3	Реквизиты документа, на основании которого установлены требования к сохранению, содержанию и использованию объектов культурного наследия (памятников истории и культуры) народов Российской Федерации, требования к обеспечению доступа к таким объектам либо выявленному объекту культурного наследия	-

Обозначение (номер) помещения, машино-места на плане здания, сооружения, плане этажа: 38к		
Кадастровый номер: -		
№ п/п	Наименование характеристики	Значение характеристики
1	2	3
1	Вид объекта недвижимости (помещение, машино-место)	Помещение
2	Ранее присвоенный государственный учетный номер помещения, машино-места (кадастровый, инвентарный или условный номер)	-
3	Кадастровый номер исходного объекта недвижимости (объектов недвижимости)	-
4	Номер, тип этажа (этажей), на котором (которых) расположено помещение	1, Подвал
5	Адрес помещения, машино-места	-
	Местоположение помещения, машино-места	Российская Федерация, 236006, Калининградская область, город Калининград, улица Еловая аллея, дом 5А, корпус 1, помещение 38к
	Дополнение местоположения помещения, машино-места	-
6	Площадь помещения, машино-места (Р), м <sup>2</sup>	5.0
7	Назначение помещения	Нежилое
8	Вид жилого помещения (квартира, комната (в квартире), если жилое помещение расположено в многоквартирном доме	-
9	Вид (виды) разрешенного использования помещения	-
10	Наименование помещения	Индивидуальная хоз. кладовая
11	Кадастровый номер (при наличии) или обозначение на плане этажа (или поэтажном плане) квартиры, в которой расположена комната	-
12	Сведения об отнесении к общему имуществу в многоквартирном доме или к вспомогательным помещениям	-
13	Сведения об отнесении к специализированному жилищному фонду или к жилым помещениям наемного дома социального использования или наемного дома коммерческого использования	-
14	Сведения о включении помещения в единый государственный реестр объектов культурного наследия (памятников истории и культуры) народов Российской Федерации	-
14.1	Регистрационный номер, вид и наименование объекта недвижимости в едином государственном реестре объектов культурного наследия (памятников истории и культуры) народов Российской Федерации либо регистрационный номер учетной карты объекта, представляющего собой историко-культурную ценность, вид и наименование выявленного объекта культурного наследия	-

14.2	Реквизиты решений Правительства Российской Федерации, органов охраны объектов культурного наследия о включении объекта недвижимости в единый государственный реестр объектов культурного наследия (памятников истории и культуры) народов Российской Федерации либо об отнесении объекта недвижимости к выявленным объектам культурного наследия, подлежащим государственной охране	-
14.3	Реквизиты документа, на основании которого установлены требования к сохранению, содержанию и использованию объектов культурного наследия (памятников истории и культуры) народов Российской Федерации, требования к обеспечению доступа к таким объектам либо выявленному объекту культурного наследия	-
Обозначение (номер) помещения, машино-места на плане здания, сооружения, плане этажа: 39к		
Кадастровый номер: -		
№ п/п	Наименование характеристики	Значение характеристики
1	2	3
1	Вид объекта недвижимости (помещение, машино-место)	Помещение
2	Ранее присвоенный государственный учетный номер помещения, машино-места (кадастровый, инвентарный или условный номер)	-
3	Кадастровый номер исходного объекта недвижимости (объектов недвижимости)	-
4	Номер, тип этажа (этажей), на котором (которых) расположено помещение	1, Подвал
5	Адрес помещения, машино-места	-
	Местоположение помещения, машино-места	Российская Федерация, 236006, Калининградская область, город Калининград, улица Еловая аллея, дом 5А, корпус 1, помещение 39к
	Дополнение местоположения помещения, машино-места	-
6	Площадь помещения, машино-места (Р), м2	9.7
7	Назначение помещения	Нежилое
8	Вид жилого помещения (квартира, комната (в квартире)), если жилое помещение расположено в многоквартирном доме	-
9	Вид (виды) разрешенного использования помещения	-
10	Наименование помещения	Индивидуальная хоз. кладовая
11	Кадастровый номер (при наличии) или обозначение на плане этажа (или поэтажном плане) квартиры, в которой расположена комната	-
12	Сведения об отнесении к общему имуществу в многоквартирном доме или к вспомогательным помещениям	-
13	Сведения об отнесении к специализированному жилищному фонду или к жилым помещениям наемного дома социального использования или наемного дома коммерческого использования	-

14	Сведения о включении помещения в единый государственный реестр объектов культурного наследия (памятников истории и культуры) народов Российской Федерации	-
14.1	Регистрационный номер, вид и наименование объекта недвижимости в едином государственном реестре объектов культурного наследия (памятников истории и культуры) народов Российской Федерации либо регистрационный номер учетной карты объекта, представляющего собой историко-культурную ценность, вид и наименование выявленного объекта культурного наследия	-
14.2	Реквизиты решений Правительства Российской Федерации, органов охраны объектов культурного наследия о включении объекта недвижимости в единый государственный реестр объектов культурного наследия (памятников истории и культуры) народов Российской Федерации либо об отнесении объекта недвижимости к выявленным объектам культурного наследия, подлежащим государственной охране	-
14.3	Реквизиты документа, на основании которого установлены требования к сохранению, содержанию и использованию объектов культурного наследия (памятников истории и культуры) народов Российской Федерации, требования к обеспечению доступа к таким объектам либо выявленному объекту культурного наследия	-

Обозначение (номер) помещения, машино-места на плане здания, сооружения, плане этажа: 40к

Кадастровый номер: -

№ п/п	Наименование характеристики	Значение характеристики
1	2	3
1	Вид объекта недвижимости (помещение, машино-место)	Помещение
2	Ранее присвоенный государственный учетный номер помещения, машино-места (кадастровый, инвентарный или условный номер)	-
3	Кадастровый номер исходного объекта недвижимости (объектов недвижимости)	-
4	Номер, тип этажа (этажей), на котором (которых) расположено помещение	1, Подвал
5	Адрес помещения, машино-места	-
	Местоположение помещения, машино-места	Российская Федерация, 236006, Калининградская область, город Калининград, улица Еловая аллея, дом 5А, корпус 1, помещение 40к
	Дополнение местоположения помещения, машино-места	-
6	Площадь помещения, машино-места (Р), м <sup>2</sup>	7.5
7	Назначение помещения	Нежилое
8	Вид жилого помещения (квартира, комната (в квартире)), если жилое помещение расположено в многоквартирном доме	-
9	Вид (виды) разрешенного использования помещения	-
10	Наименование помещения	Индивидуальная хоз. кладовая



11	Кадастровый номер (при наличии) или обозначение на плане этажа (или поэтажном плане) квартиры, в которой расположена комната	-
12	Сведения об отнесении к общему имуществу в многоквартирном доме или к вспомогательным помещениям	-
13	Сведения об отнесении к специализированному жилищному фонду или к жилым помещениям наемного дома социального использования или наемного дома коммерческого использования	-
14	Сведения о включении помещения в единый государственный реестр объектов культурного наследия (памятников истории и культуры) народов Российской Федерации	-
14.1	Регистрационный номер, вид и наименование объекта недвижимости в едином государственном реестре объектов культурного наследия (памятников истории и культуры) народов Российской Федерации либо регистрационный номер учетной карты объекта, представляющего собой историко-культурную ценность, вид и наименование выявленного объекта культурного наследия	-
14.2	Реквизиты решений Правительства Российской Федерации, органов охраны объектов культурного наследия о включении объекта недвижимости в единый государственный реестр объектов культурного наследия (памятников истории и культуры) народов Российской Федерации либо об отнесении объекта недвижимости к выявленным объектам культурного наследия, подлежащим государственной охране	-
14.3	Реквизиты документа, на основании которого установлены требования к сохранению, содержанию и использованию объектов культурного наследия (памятников истории и культуры) народов Российской Федерации, требования к обеспечению доступа к таким объектам либо выявленному объекту культурного наследия	-
Обозначение (номер) помещения, машино-места на плане здания, сооружения, плане этажа: 41к		
Кадастровый номер: -		
№ п/п	Наименование характеристики	Значение характеристики
1	2	3
1	Вид объекта недвижимости (помещение, машино-место)	Помещение
2	Ранее присвоенный государственный учетный номер помещения, машино-места (кадастровый, инвентарный или условный номер)	-
3	Кадастровый номер исходного объекта недвижимости (объектов недвижимости)	-
4	Номер, тип этажа (этажей), на котором (которых) расположено помещение	1, Подвал
5	Адрес помещения, машино-места	-
	Местоположение помещения, машино-места	Российская Федерация, 236006, Калининградская область, город Калининград, улица Еловая аллея, дом 5А, корпус 1, помещение 41к

5	Дополнение местоположения помещения, машино-места	-
6	Площадь помещения, машино-места (Р), м <sup>2</sup>	7.9
7	Назначение помещения	Нежилое
8	Вид жилого помещения (квартира, комната (в квартире)), если жилое помещение расположено в многоквартирном доме	-
9	Вид (виды) разрешенного использования помещения	-
10	Наименование помещения	Индивидуальная хоз. кладовая
11	Кадастровый номер (при наличии) или обозначение на плане этажа (или поэтажном плане) квартиры, в которой расположена комната	-
12	Сведения об отнесении к общему имуществу в многоквартирном доме или к вспомогательным помещениям	-
13	Сведения об отнесении к специализированному жилищному фонду или к жилым помещениям наемного дома социального использования или наемного дома коммерческого использования	-
14	Сведения о включении помещения в единый государственный реестр объектов культурного наследия (памятников истории и культуры) народов Российской Федерации	-
14.1	Регистрационный номер, вид и наименование объекта недвижимости в едином государственном реестре объектов культурного наследия (памятников истории и культуры) народов Российской Федерации либо регистрационный номер учетной карты объекта, представляющего собой историко-культурную ценность, вид и наименование выявленного объекта культурного наследия	-
14.2	Реквизиты решений Правительства Российской Федерации, органов охраны объектов культурного наследия о включении объекта недвижимости в единый государственный реестр объектов культурного наследия (памятников истории и культуры) народов Российской Федерации либо об отнесении объекта недвижимости к выявленным объектам культурного наследия, подлежащим государственной охране	-
14.3	Реквизиты документа, на основании которого установлены требования к сохранению, содержанию и использованию объектов культурного наследия (памятников истории и культуры) народов Российской Федерации, требования к обеспечению доступа к таким объектам либо выявленному объекту культурного наследия	-
Обозначение (номер) помещения, машино-места на плане здания, сооружения, плане этажа: 42к		
Кадастровый номер: -		
№ п/п	Наименование характеристики	Значение характеристики
1	2	3
1	Вид объекта недвижимости (помещение, машино-место)	Помещение
2	Ранее присвоенный государственный учетный номер помещения, машино-места (кадастровый, инвентарный или условный номер)	-

3	Кадастровый номер исходного объекта недвижимости (объектов недвижимости)	-
4	Номер, тип этажа (этажей), на котором (которых) расположено помещение	1, Подвал
5	Адрес помещения, машино-места	-
	Местоположение помещения, машино-места	Российская Федерация, 236006, Калининградская область, город Калининград, улица Еловая аллея, дом 5А, корпус 1, помещение 42к
	Дополнение местоположения помещения, машино-места	-
6	Площадь помещения, машино-места (Р), м <sup>2</sup>	4.1
7	Назначение помещения	Нежилое
8	Вид жилого помещения (квартира, комната (в квартире), если жилое помещение расположено в многоквартирном доме)	-
9	Вид (виды) разрешенного использования помещения	-
10	Наименование помещения	Индивидуальная хоз. кладовая
11	Кадастровый номер (при наличии) или обозначение на плане этажа (или поэтажном плане) квартиры, в которой расположена комната	-
12	Сведения об отнесении к общему имуществу в многоквартирном доме или к вспомогательным помещениям	-
13	Сведения об отнесении к специализированному жилищному фонду или к жилым помещениям наемного дома социального использования или наемного дома коммерческого использования	-
14	Сведения о включении помещения в единый государственный реестр объектов культурного наследия (памятников истории и культуры) народов Российской Федерации	-
14.1	Регистрационный номер, вид и наименование объекта недвижимости в едином государственном реестре объектов культурного наследия (памятников истории и культуры) народов Российской Федерации либо регистрационный номер учетной карты объекта, представляющего собой историко-культурную ценность, вид и наименование выявленного объекта культурного наследия	-
14.2	Реквизиты решений Правительства Российской Федерации, органов охраны объектов культурного наследия о включении объекта недвижимости в единый государственный реестр объектов культурного наследия (памятников истории и культуры) народов Российской Федерации либо об отнесении объекта недвижимости к выявленным объектам культурного наследия, подлежащим государственной охране	-
14.3	Реквизиты документа, на основании которого установлены требования к сохранению, содержанию и использованию объектов культурного наследия (памятников истории и культуры) народов Российской Федерации, требования к обеспечению доступа к таким объектам либо выявленному объекту культурного наследия	-

Обозначение (номер) помещения, машино-места на плане здания, сооружения, плане этажа: 43к		
Кадастровый номер: -		
№ п/п	Наименование характеристики	Значение характеристики
1	2	3
1	Вид объекта недвижимости (помещение, машино-место)	Помещение
2	Ранее присвоенный государственный учетный номер помещения, машино-места (кадастровый, инвентарный или условный номер)	-
3	Кадастровый номер исходного объекта недвижимости (объектов недвижимости)	-
4	Номер, тип этажа (этажей), на котором (которых) расположено помещение	1, Подвал
5	Адрес помещения, машино-места	-
	Местоположение помещения, машино-места	Российская Федерация, 236006, Калининградская область, город Калининград, улица Еловая аллея, дом 5А, корпус 1, помещение 43к
	Дополнение местоположения помещения, машино-места	-
6	Площадь помещения, машино-места (Р), м <sup>2</sup>	5.0
7	Назначение помещения	Нежилое
8	Вид жилого помещения (квартира, комната (в квартире), если жилое помещение расположено в многоквартирном доме)	-
9	Вид (виды) разрешенного использования помещения	-
10	Наименование помещения	Индивидуальная хоз. кладовая
11	Кадастровый номер (при наличии) или обозначение на плане этажа (или поэтажном плане) квартиры, в которой расположена комната	-
12	Сведения об отнесении к общему имуществу в многоквартирном доме или к вспомогательным помещениям	-
13	Сведения об отнесении к специализированному жилищному фонду или к жилым помещениям наемного дома социального использования или наемного дома коммерческого использования	-
14	Сведения о включении помещения в единый государственный реестр объектов культурного наследия (памятников истории и культуры) народов Российской Федерации	-
14.1	Регистрационный номер, вид и наименование объекта недвижимости в едином государственном реестре объектов культурного наследия (памятников истории и культуры) народов Российской Федерации либо регистрационный номер учетной карты объекта, представляющего собой историко-культурную ценность, вид и наименование выявленного объекта культурного наследия	-

14.2	Реквизиты решений Правительства Российской Федерации, органов охраны объектов культурного наследия о включении объекта недвижимости в единый государственный реестр объектов культурного наследия (памятников истории и культуры) народов Российской Федерации либо об отнесении объекта недвижимости к выявленным объектам культурного наследия, подлежащим государственной охране	-
14.3	Реквизиты документа, на основании которого установлены требования к сохранению, содержанию и использованию объектов культурного наследия (памятников истории и культуры) народов Российской Федерации, требования к обеспечению доступа к таким объектам либо выявленному объекту культурного наследия	-
Обозначение (номер) помещения, машино-места на плане здания, сооружения, плане этажа: 44к		
Кадастровый номер: -		
№ п/п	Наименование характеристики	Значение характеристики
1	2	3
1	Вид объекта недвижимости (помещение, машино-место)	Помещение
2	Ранее присвоенный государственный учетный номер помещения, машино-места (кадастровый, инвентарный или условный номер)	-
3	Кадастровый номер исходного объекта недвижимости (объектов недвижимости)	-
4	Номер, тип этажа (этажей), на котором (которых) расположено помещение	1, Подвал
5	Адрес помещения, машино-места	-
	Местоположение помещения, машино-места	Российская Федерация, 236006, Калининградская область, город Калининград, улица Еловая аллея, дом 5А, корпус 1, помещение 44к
	Дополнение местоположения помещения, машино-места	-
6	Площадь помещения, машино-места (Р), м2	8.3
7	Назначение помещения	Нежилое
8	Вид жилого помещения (квартира, комната (в квартире), если жилое помещение расположено в многоквартирном доме)	-
9	Вид (виды) разрешенного использования помещения	-
10	Наименование помещения	Индивидуальная хоз. кладовая
11	Кадастровый номер (при наличии) или обозначение на плане этажа (или поэтажном плане) квартиры, в которой расположена комната	-
12	Сведения об отнесении к общему имуществу в многоквартирном доме или к вспомогательным помещениям	-
13	Сведения об отнесении к специализированному жилищному фонду или к жилым помещениям наемного дома социального использования или наемного дома коммерческого использования	-

14	Сведения о включении помещения в единый государственный реестр объектов культурного наследия (памятников истории и культуры) народов Российской Федерации	-
14.1	Регистрационный номер, вид и наименование объекта недвижимости в едином государственном реестре объектов культурного наследия (памятников истории и культуры) народов Российской Федерации либо регистрационный номер учетной карты объекта, представляющего собой историко-культурную ценность, вид и наименование выявленного объекта культурного наследия	-
14.2	Реквизиты решений Правительства Российской Федерации, органов охраны объектов культурного наследия о включении объекта недвижимости в единый государственный реестр объектов культурного наследия (памятников истории и культуры) народов Российской Федерации либо об отнесении объекта недвижимости к выявленным объектам культурного наследия, подлежащим государственной охране	-
14.3	Реквизиты документа, на основании которого установлены требования к сохранению, содержанию и использованию объектов культурного наследия (памятников истории и культуры) народов Российской Федерации, требования к обеспечению доступа к таким объектам либо выявленному объекту культурного наследия	-

Обозначение (номер) помещения, машино-места на плане здания, сооружения, плане этажа: 45к

Кадастровый номер: -

№ п/п	Наименование характеристики	Значение характеристики
1	2	3
1	Вид объекта недвижимости (помещение, машино-место)	Помещение
2	Ранее присвоенный государственный учетный номер помещения, машино-места (кадастровый, инвентарный или условный номер)	-
3	Кадастровый номер исходного объекта недвижимости (объектов недвижимости)	-
4	Номер, тип этажа (этажей), на котором (которых) расположено помещение	1, Подвал
5	Адрес помещения, машино-места	-
	Местоположение помещения, машино-места	Российская Федерация, 236006, Калининградская область, город Калининград, улица Еловая аллея, дом 5А, корпус 1, помещение 45к
	Дополнение местоположения помещения, машино-места	-
6	Площадь помещения, машино-места (Р), м <sup>2</sup>	5.8
7	Назначение помещения	Нежилое
8	Вид жилого помещения (квартира, комната (в квартире)), если жилое помещение расположено в многоквартирном доме	-
9	Вид (виды) разрешенного использования помещения	-
10	Наименование помещения	Индивидуальная хоз. кладовая

11	Кадастровый номер (при наличии) или обозначение на плане этажа (или поэтажном плане) квартиры, в которой расположена комната	-
12	Сведения об отнесении к общему имуществу в многоквартирном доме или к вспомогательным помещениям	-
13	Сведения об отнесении к специализированному жилищному фонду или к жилым помещениям наемного дома социального использования или наемного дома коммерческого использования	-
14	Сведения о включении помещения в единый государственный реестр объектов культурного наследия (памятников истории и культуры) народов Российской Федерации	-
14.1	Регистрационный номер, вид и наименование объекта недвижимости в едином государственном реестре объектов культурного наследия (памятников истории и культуры) народов Российской Федерации либо регистрационный номер учетной карты объекта, представляющего собой историко-культурную ценность, вид и наименование выявленного объекта культурного наследия	-
14.2	Реквизиты решений Правительства Российской Федерации, органов охраны объектов культурного наследия о включении объекта недвижимости в единый государственный реестр объектов культурного наследия (памятников истории и культуры) народов Российской Федерации либо об отнесении объекта недвижимости к выявленным объектам культурного наследия, подлежащим государственной охране	-
14.3	Реквизиты документа, на основании которого установлены требования к сохранению, содержанию и использованию объектов культурного наследия (памятников истории и культуры) народов Российской Федерации, требования к обеспечению доступа к таким объектам либо выявленному объекту культурного наследия	-
Обозначение (номер) помещения, машино-места на плане здания, сооружения, плане этажа: 46к		
Кадастровый номер: -		
№ п/п	Наименование характеристики	Значение характеристики
1	2	3
1	Вид объекта недвижимости (помещение, машино-место)	Помещение
2	Ранее присвоенный государственный учетный номер помещения, машино-места (кадастровый, инвентарный или условный номер)	-
3	Кадастровый номер исходного объекта недвижимости (объектов недвижимости)	-
4	Номер, тип этажа (этажей), на котором (которых) расположено помещение	1, Подвал
5	Адрес помещения, машино-места	-
	Местоположение помещения, машино-места	Российская Федерация, 236006, Калининградская область, город Калининград, улица Еловая аллея, дом 5А, корпус 1, помещение 46к

5	Дополнение местоположения помещения, машино-места	-
6	Площадь помещения, машино-места (Р), м2	5.9
7	Назначение помещения	Нежилое
8	Вид жилого помещения (квартира, комната (в квартире)), если жилое помещение расположено в многоквартирном доме	-
9	Вид (виды) разрешенного использования помещения	-
10	Наименование помещения	Индивидуальная хоз. кладовая
11	Кадастровый номер (при наличии) или обозначение на плане этажа (или поэтажном плане) квартиры, в которой расположена комната	-
12	Сведения об отнесении к общему имуществу в многоквартирном доме или к вспомогательным помещениям	-
13	Сведения об отнесении к специализированному жилищному фонду или к жилым помещениям наемного дома социального использования или наемного дома коммерческого использования	-
14	Сведения о включении помещения в единый государственный реестр объектов культурного наследия (памятников истории и культуры) народов Российской Федерации	-
14.1	Регистрационный номер, вид и наименование объекта недвижимости в едином государственном реестре объектов культурного наследия (памятников истории и культуры) народов Российской Федерации либо регистрационный номер учетной карты объекта, представляющего собой историко-культурную ценность, вид и наименование выявленного объекта культурного наследия	-
14.2	Реквизиты решений Правительства Российской Федерации, органов охраны объектов культурного наследия о включении объекта недвижимости в единый государственный реестр объектов культурного наследия (памятников истории и культуры) народов Российской Федерации либо об отнесении объекта недвижимости к выявленным объектам культурного наследия, подлежащим государственной охране	-
14.3	Реквизиты документа, на основании которого установлены требования к сохранению, содержанию и использованию объектов культурного наследия (памятников истории и культуры) народов Российской Федерации, требования к обеспечению доступа к таким объектам либо выявленному объекту культурного наследия	-
Обозначение (номер) помещения, машино-места на плане здания, сооружения, плане этажа: 47к		
Кадастровый номер: -		
№ п/п	Наименование характеристики	Значение характеристики
1	2	3
1	Вид объекта недвижимости (помещение, машино-место)	Помещение
2	Ранее присвоенный государственный учетный номер помещения, машино-места (кадастровый, инвентарный или условный номер)	-



3	Кадастровый номер исходного объекта недвижимости (объектов недвижимости)	-
4	Номер, тип этажа (этажей), на котором (которых) расположено помещение	1, Подвал
5	Адрес помещения, машино-места	-
	Местоположение помещения, машино-места	Российская Федерация, 236006, Калининградская область, город Калининград, улица Еловая аллея, дом 5А, корпус 1, помещение 47к
	Дополнение местоположения помещения, машино-места	-
6	Площадь помещения, машино-места (Р), м <sup>2</sup>	5.9
7	Назначение помещения	Нежилое
8	Вид жилого помещения (квартира, комната (в квартире), если жилое помещение расположено в многоквартирном доме)	-
9	Вид (виды) разрешенного использования помещения	-
10	Наименование помещения	Индивидуальная хоз. кладовая
11	Кадастровый номер (при наличии) или обозначение на плане этажа (или поэтажном плане) квартиры, в которой расположена комната	-
12	Сведения об отнесении к общему имуществу в многоквартирном доме или к вспомогательным помещениям	-
13	Сведения об отнесении к специализированному жилищному фонду или к жилым помещениям наемного дома социального использования или наемного дома коммерческого использования	-
14	Сведения о включении помещения в единый государственный реестр объектов культурного наследия (памятников истории и культуры) народов Российской Федерации	-
14.1	Регистрационный номер, вид и наименование объекта недвижимости в едином государственном реестре объектов культурного наследия (памятников истории и культуры) народов Российской Федерации либо регистрационный номер учетной карты объекта, представляющего собой историко-культурную ценность, вид и наименование выявленного объекта культурного наследия	-
14.2	Реквизиты решений Правительства Российской Федерации, органов охраны объектов культурного наследия о включении объекта недвижимости в единый государственный реестр объектов культурного наследия (памятников истории и культуры) народов Российской Федерации либо об отнесении объекта недвижимости к выявленным объектам культурного наследия, подлежащим государственной охране	-
14.3	Реквизиты документа, на основании которого установлены требования к сохранению, содержанию и использованию объектов культурного наследия (памятников истории и культуры) народов Российской Федерации, требования к обеспечению доступа к таким объектам либо выявленному объекту культурного наследия	-

Обозначение (номер) помещения, машино-места на плане здания, сооружения, плане этажа: 48к		
Кадастровый номер: -		
№ п/п	Наименование характеристики	Значение характеристики
1	2	3
1	Вид объекта недвижимости (помещение, машино-место)	Помещение
2	Ранее присвоенный государственный учетный номер помещения, машино-места (кадастровый, инвентарный или условный номер)	-
3	Кадастровый номер исходного объекта недвижимости (объектов недвижимости)	-
4	Номер, тип этажа (этажей), на котором (которых) расположено помещение	1, Подвал
5	Адрес помещения, машино-места	-
	Местоположение помещения, машино-места	Российская Федерация, 236006, Калининградская область, город Калининград, улица Еловая аллея, дом 5А, корпус 1, помещение 48к
	Дополнение местоположения помещения, машино-места	-
6	Площадь помещения, машино-места (Р), м <sup>2</sup>	12.8
7	Назначение помещения	Нежилое
8	Вид жилого помещения (квартира, комната (в квартире), если жилое помещение расположено в многоквартирном доме)	-
9	Вид (виды) разрешенного использования помещения	-
10	Наименование помещения	Индивидуальная хоз. кладовая
11	Кадастровый номер (при наличии) или обозначение на плане этажа (или поэтажном плане) квартиры, в которой расположена комната	-
12	Сведения об отнесении к общему имуществу в многоквартирном доме или к вспомогательным помещениям	-
13	Сведения об отнесении к специализированному жилищному фонду или к жилым помещениям наемного дома социального использования или наемного дома коммерческого использования	-
14	Сведения о включении помещения в единый государственный реестр объектов культурного наследия (памятников истории и культуры) народов Российской Федерации	-
14.1	Регистрационный номер, вид и наименование объекта недвижимости в едином государственном реестре объектов культурного наследия (памятников истории и культуры) народов Российской Федерации либо регистрационный номер учетной карты объекта, представляющего собой историко-культурную ценность, вид и наименование выявленного объекта культурного наследия	-

14.2	Реквизиты решений Правительства Российской Федерации, органов охраны объектов культурного наследия о включении объекта недвижимости в единый государственный реестр объектов культурного наследия (памятников истории и культуры) народов Российской Федерации либо об отнесении объекта недвижимости к выявленным объектам культурного наследия, подлежащим государственной охране	-
14.3	Реквизиты документа, на основании которого установлены требования к сохранению, содержанию и использованию объектов культурного наследия (памятников истории и культуры) народов Российской Федерации, требования к обеспечению доступа к таким объектам либо выявленному объекту культурного наследия	-
Обозначение (номер) помещения, машино-места на плане здания, сооружения, плане этажа: 49к		
Кадастровый номер: -		
№ п/п	Наименование характеристики	Значение характеристики
1	2	3
1	Вид объекта недвижимости (помещение, машино-место)	Помещение
2	Ранее присвоенный государственный учетный номер помещения, машино-места (кадастровый, инвентарный или условный номер)	-
3	Кадастровый номер исходного объекта недвижимости (объектов недвижимости)	-
4	Номер, тип этажа (этажей), на котором (которых) расположено помещение	1, Подвал
5	Адрес помещения, машино-места	-
	Местоположение помещения, машино-места	Российская Федерация, 236006, Калининградская область, город Калининград, улица Еловая аллея, дом 5А, корпус 1, помещение 49к
	Дополнение местоположения помещения, машино-места	-
6	Площадь помещения, машино-места (Р), м2	6.0
7	Назначение помещения	Нежилое
8	Вид жилого помещения (квартира, комната (в квартире), если жилое помещение расположено в многоквартирном доме)	-
9	Вид (виды) разрешенного использования помещения	-
10	Наименование помещения	Индивидуальная хоз. кладовая
11	Кадастровый номер (при наличии) или обозначение на плане этажа (или поэтажном плане) квартиры, в которой расположена комната	-
12	Сведения об отнесении к общему имуществу в многоквартирном доме или к вспомогательным помещениям	-
13	Сведения об отнесении к специализированному жилищному фонду или к жилым помещениям наемного дома социального использования или наемного дома коммерческого использования	-

14	Сведения о включении помещения в единый государственный реестр объектов культурного наследия (памятников истории и культуры) народов Российской Федерации	-
14.1	Регистрационный номер, вид и наименование объекта недвижимости в едином государственном реестре объектов культурного наследия (памятников истории и культуры) народов Российской Федерации либо регистрационный номер учетной карты объекта, представляющего собой историко-культурную ценность, вид и наименование выявленного объекта культурного наследия	-
14.2	Реквизиты решений Правительства Российской Федерации, органов охраны объектов культурного наследия о включении объекта недвижимости в единый государственный реестр объектов культурного наследия (памятников истории и культуры) народов Российской Федерации либо об отнесении объекта недвижимости к выявленным объектам культурного наследия, подлежащим государственной охране	-
14.3	Реквизиты документа, на основании которого установлены требования к сохранению, содержанию и использованию объектов культурного наследия (памятников истории и культуры) народов Российской Федерации, требования к обеспечению доступа к таким объектам либо выявленному объекту культурного наследия	-

Обозначение (номер) помещения, машино-места на плане здания, сооружения, плане этажа: 50к

Кадастровый номер: -

№ п/п	Наименование характеристики	Значение характеристики
1	2	3
1	Вид объекта недвижимости (помещение, машино-место)	Помещение
2	Ранее присвоенный государственный учетный номер помещения, машино-места (кадастровый, инвентарный или условный номер)	-
3	Кадастровый номер исходного объекта недвижимости (объектов недвижимости)	-
4	Номер, тип этажа (этажей), на котором (которых) расположено помещение	1, Подвал
5	Адрес помещения, машино-места	-
	Местоположение помещения, машино-места	Российская Федерация, 236006, Калининградская область, город Калининград, улица Еловая аллея, дом 5А, корпус 1, помещение 50к
	Дополнение местоположения помещения, машино-места	-
6	Площадь помещения, машино-места (Р), м <sup>2</sup>	12.2
7	Назначение помещения	Нежилое
8	Вид жилого помещения (квартира, комната (в квартире)), если жилое помещение расположено в многоквартирном доме	-
9	Вид (виды) разрешенного использования помещения	-
10	Наименование помещения	Индивидуальная хоз. кладовая

11	Кадастровый номер (при наличии) или обозначение на плане этажа (или поэтажном плане) квартиры, в которой расположена комната	-
12	Сведения об отнесении к общему имуществу в многоквартирном доме или к вспомогательным помещениям	-
13	Сведения об отнесении к специализированному жилищному фонду или к жилым помещениям наемного дома социального использования или наемного дома коммерческого использования	-
14	Сведения о включении помещения в единый государственный реестр объектов культурного наследия (памятников истории и культуры) народов Российской Федерации	-
14.1	Регистрационный номер, вид и наименование объекта недвижимости в едином государственном реестре объектов культурного наследия (памятников истории и культуры) народов Российской Федерации либо регистрационный номер учетной карты объекта, представляющего собой историко-культурную ценность, вид и наименование выявленного объекта культурного наследия	-
14.2	Реквизиты решений Правительства Российской Федерации, органов охраны объектов культурного наследия о включении объекта недвижимости в единый государственный реестр объектов культурного наследия (памятников истории и культуры) народов Российской Федерации либо об отнесении объекта недвижимости к выявленным объектам культурного наследия, подлежащим государственной охране	-
14.3	Реквизиты документа, на основании которого установлены требования к сохранению, содержанию и использованию объектов культурного наследия (памятников истории и культуры) народов Российской Федерации, требования к обеспечению доступа к таким объектам либо выявленному объекту культурного наследия	-
Обозначение (номер) помещения, машино-места на плане здания, сооружения, плане этажа: 51к		
Кадастровый номер: -		
<b>№ п/п</b>	<b>Наименование характеристики</b>	<b>Значение характеристики</b>
1	2	3
1	Вид объекта недвижимости (помещение, машино-место)	Помещение
2	Ранее присвоенный государственный учетный номер помещения, машино-места (кадастровый, инвентарный или условный номер)	-
3	Кадастровый номер исходного объекта недвижимости (объектов недвижимости)	-
4	Номер, тип этажа (этажей), на котором (которых) расположено помещение	1, Подвал
5	Адрес помещения, машино-места	-
	Местоположение помещения, машино-места	Российская Федерация, 236006, Калининградская область, город Калининград, улица Еловая аллея, дом 5А, корпус 1, помещение 51к

5	Дополнение местоположения помещения, машино-места	-
6	Площадь помещения, машино-места (Р), м2	12.3
7	Назначение помещения	Нежилое
8	Вид жилого помещения (квартира, комната (в квартире)), если жилое помещение расположено в многоквартирном доме	-
9	Вид (виды) разрешенного использования помещения	-
10	Наименование помещения	Индивидуальная хоз. кладовая
11	Кадастровый номер (при наличии) или обозначение на плане этажа (или поэтажном плане) квартиры, в которой расположена комната	-
12	Сведения об отнесении к общему имуществу в многоквартирном доме или к вспомогательным помещениям	-
13	Сведения об отнесении к специализированному жилищному фонду или к жилым помещениям наемного дома социального использования или наемного дома коммерческого использования	-
14	Сведения о включении помещения в единый государственный реестр объектов культурного наследия (памятников истории и культуры) народов Российской Федерации	-
14.1	Регистрационный номер, вид и наименование объекта недвижимости в едином государственном реестре объектов культурного наследия (памятников истории и культуры) народов Российской Федерации либо регистрационный номер учетной карты объекта, представляющего собой историко-культурную ценность, вид и наименование выявленного объекта культурного наследия	-
14.2	Реквизиты решений Правительства Российской Федерации, органов охраны объектов культурного наследия о включении объекта недвижимости в единый государственный реестр объектов культурного наследия (памятников истории и культуры) народов Российской Федерации либо об отнесении объекта недвижимости к выявленным объектам культурного наследия, подлежащим государственной охране	-
14.3	Реквизиты документа, на основании которого установлены требования к сохранению, содержанию и использованию объектов культурного наследия (памятников истории и культуры) народов Российской Федерации, требования к обеспечению доступа к таким объектам либо выявленному объекту культурного наследия	-
Обозначение (номер) помещения, машино-места на плане здания, сооружения, плане этажа: 52к		
Кадастровый номер: -		
№ п/п	Наименование характеристики	Значение характеристики
1	2	3
1	Вид объекта недвижимости (помещение, машино-место)	Помещение
2	Ранее присвоенный государственный учетный номер помещения, машино-места (кадастровый, инвентарный или условный номер)	-

3	Кадастровый номер исходного объекта недвижимости (объектов недвижимости)	-
4	Номер, тип этажа (этажей), на котором (которых) расположено помещение	1, Подвал
5	Адрес помещения, машино-места	-
	Местоположение помещения, машино-места	Российская Федерация, 236006, Калининградская область, город Калининград, улица Еловая аллея, дом 5А, корпус 1, помещение 52к
	Дополнение местоположения помещения, машино-места	-
6	Площадь помещения, машино-места (Р), м <sup>2</sup>	5.4
7	Назначение помещения	Нежилое
8	Вид жилого помещения (квартира, комната (в квартире), если жилое помещение расположено в многоквартирном доме)	-
9	Вид (виды) разрешенного использования помещения	-
10	Наименование помещения	Индивидуальная хоз. кладовая
11	Кадастровый номер (при наличии) или обозначение на плане этажа (или поэтажном плане) квартиры, в которой расположена комната	-
12	Сведения об отнесении к общему имуществу в многоквартирном доме или к вспомогательным помещениям	-
13	Сведения об отнесении к специализированному жилищному фонду или к жилым помещениям наемного дома социального использования или наемного дома коммерческого использования	-
14	Сведения о включении помещения в единый государственный реестр объектов культурного наследия (памятников истории и культуры) народов Российской Федерации	-
14.1	Регистрационный номер, вид и наименование объекта недвижимости в едином государственном реестре объектов культурного наследия (памятников истории и культуры) народов Российской Федерации либо регистрационный номер учетной карты объекта, представляющего собой историко-культурную ценность, вид и наименование выявленного объекта культурного наследия	-
14.2	Реквизиты решений Правительства Российской Федерации, органов охраны объектов культурного наследия о включении объекта недвижимости в единый государственный реестр объектов культурного наследия (памятников истории и культуры) народов Российской Федерации либо об отнесении объекта недвижимости к выявленным объектам культурного наследия, подлежащим государственной охране	-
14.3	Реквизиты документа, на основании которого установлены требования к сохранению, содержанию и использованию объектов культурного наследия (памятников истории и культуры) народов Российской Федерации, требования к обеспечению доступа к таким объектам либо выявленному объекту культурного наследия	-

Обозначение (номер) помещения, машино-места на плане здания, сооружения, плане этажа: 53к		
Кадастровый номер: -		
№ п/п	Наименование характеристики	Значение характеристики
1	2	3
1	Вид объекта недвижимости (помещение, машино-место)	Помещение
2	Ранее присвоенный государственный учетный номер помещения, машино-места (кадастровый, инвентарный или условный номер)	-
3	Кадастровый номер исходного объекта недвижимости (объектов недвижимости)	-
4	Номер, тип этажа (этажей), на котором (которых) расположено помещение	1, Подвал
5	Адрес помещения, машино-места	-
	Местоположение помещения, машино-места	Российская Федерация, 236006, Калининградская область, город Калининград, улица Еловая аллея, дом 5А, корпус 1, помещение 53к
	Дополнение местоположения помещения, машино-места	-
6	Площадь помещения, машино-места (Р), м <sup>2</sup>	5.6
7	Назначение помещения	Нежилое
8	Вид жилого помещения (квартира, комната (в квартире), если жилое помещение расположено в многоквартирном доме)	-
9	Вид (виды) разрешенного использования помещения	-
10	Наименование помещения	Индивидуальная хоз. кладовая
11	Кадастровый номер (при наличии) или обозначение на плане этажа (или поэтажном плане) квартиры, в которой расположена комната	-
12	Сведения об отнесении к общему имуществу в многоквартирном доме или к вспомогательным помещениям	-
13	Сведения об отнесении к специализированному жилищному фонду или к жилым помещениям наемного дома социального использования или наемного дома коммерческого использования	-
14	Сведения о включении помещения в единый государственный реестр объектов культурного наследия (памятников истории и культуры) народов Российской Федерации	-
14.1	Регистрационный номер, вид и наименование объекта недвижимости в едином государственном реестре объектов культурного наследия (памятников истории и культуры) народов Российской Федерации либо регистрационный номер учетной карты объекта, представляющего собой историко-культурную ценность, вид и наименование выявленного объекта культурного наследия	-



14.2	Реквизиты решений Правительства Российской Федерации, органов охраны объектов культурного наследия о включении объекта недвижимости в единый государственный реестр объектов культурного наследия (памятников истории и культуры) народов Российской Федерации либо об отнесении объекта недвижимости к выявленным объектам культурного наследия, подлежащим государственной охране	-
14.3	Реквизиты документа, на основании которого установлены требования к сохранению, содержанию и использованию объектов культурного наследия (памятников истории и культуры) народов Российской Федерации, требования к обеспечению доступа к таким объектам либо выявленному объекту культурного наследия	-
Обозначение (номер) помещения, машино-места на плане здания, сооружения, плане этажа: 54к		
Кадастровый номер: -		
№ п/п	Наименование характеристики	Значение характеристики
1	2	3
1	Вид объекта недвижимости (помещение, машино-место)	Помещение
2	Ранее присвоенный государственный учетный номер помещения, машино-места (кадастровый, инвентарный или условный номер)	-
3	Кадастровый номер исходного объекта недвижимости (объектов недвижимости)	-
4	Номер, тип этажа (этажей), на котором (которых) расположено помещение	1, Подвал
5	Адрес помещения, машино-места	-
	Местоположение помещения, машино-места	Российская Федерация, 236006, Калининградская область, город Калининград, улица Еловая аллея, дом 5А, корпус 1, помещение 54к
	Дополнение местоположения помещения, машино-места	-
6	Площадь помещения, машино-места (Р), м2	8.3
7	Назначение помещения	Нежилое
8	Вид жилого помещения (квартира, комната (в квартире)), если жилое помещение расположено в многоквартирном доме	-
9	Вид (виды) разрешенного использования помещения	-
10	Наименование помещения	Индивидуальная хоз. кладовая
11	Кадастровый номер (при наличии) или обозначение на плане этажа (или поэтажном плане) квартиры, в которой расположена комната	-
12	Сведения об отнесении к общему имуществу в многоквартирном доме или к вспомогательным помещениям	-
13	Сведения об отнесении к специализированному жилищному фонду или к жилым помещениям наемного дома социального использования или наемного дома коммерческого использования	-

14	Сведения о включении помещения в единый государственный реестр объектов культурного наследия (памятников истории и культуры) народов Российской Федерации	-
14.1	Регистрационный номер, вид и наименование объекта недвижимости в едином государственном реестре объектов культурного наследия (памятников истории и культуры) народов Российской Федерации либо регистрационный номер учетной карты объекта, представляющего собой историко-культурную ценность, вид и наименование выявленного объекта культурного наследия	-
14.2	Реквизиты решений Правительства Российской Федерации, органов охраны объектов культурного наследия о включении объекта недвижимости в единый государственный реестр объектов культурного наследия (памятников истории и культуры) народов Российской Федерации либо об отнесении объекта недвижимости к выявленным объектам культурного наследия, подлежащим государственной охране	-
14.3	Реквизиты документа, на основании которого установлены требования к сохранению, содержанию и использованию объектов культурного наследия (памятников истории и культуры) народов Российской Федерации, требования к обеспечению доступа к таким объектам либо выявленному объекту культурного наследия	-

Обозначение (номер) помещения, машино-места на плане здания, сооружения, плане этажа: 55к

Кадастровый номер: -

№ п/п	Наименование характеристики	Значение характеристики
1	2	3
1	Вид объекта недвижимости (помещение, машино-место)	Помещение
2	Ранее присвоенный государственный учетный номер помещения, машино-места (кадастровый, инвентарный или условный номер)	-
3	Кадастровый номер исходного объекта недвижимости (объектов недвижимости)	-
4	Номер, тип этажа (этажей), на котором (которых) расположено помещение	1, Подвал
5	Адрес помещения, машино-места	-
	Местоположение помещения, машино-места	Российская Федерация, 236006, Калининградская область, город Калининград, улица Еловая аллея, дом 5А, корпус 1, помещение 55к
	Дополнение местоположения помещения, машино-места	-
6	Площадь помещения, машино-места (Р), м <sup>2</sup>	6.6
7	Назначение помещения	Нежилое
8	Вид жилого помещения (квартира, комната (в квартире)), если жилое помещение расположено в многоквартирном доме	-
9	Вид (виды) разрешенного использования помещения	-
10	Наименование помещения	Индивидуальная хоз. кладовая

11	Кадастровый номер (при наличии) или обозначение на плане этажа (или поэтажном плане) квартиры, в которой расположена комната	-
12	Сведения об отнесении к общему имуществу в многоквартирном доме или к вспомогательным помещениям	-
13	Сведения об отнесении к специализированному жилищному фонду или к жилым помещениям наемного дома социального использования или наемного дома коммерческого использования	-
14	Сведения о включении помещения в единый государственный реестр объектов культурного наследия (памятников истории и культуры) народов Российской Федерации	-
14.1	Регистрационный номер, вид и наименование объекта недвижимости в едином государственном реестре объектов культурного наследия (памятников истории и культуры) народов Российской Федерации либо регистрационный номер учетной карты объекта, представляющего собой историко-культурную ценность, вид и наименование выявленного объекта культурного наследия	-
14.2	Реквизиты решений Правительства Российской Федерации, органов охраны объектов культурного наследия о включении объекта недвижимости в единый государственный реестр объектов культурного наследия (памятников истории и культуры) народов Российской Федерации либо об отнесении объекта недвижимости к выявленным объектам культурного наследия, подлежащим государственной охране	-
14.3	Реквизиты документа, на основании которого установлены требования к сохранению, содержанию и использованию объектов культурного наследия (памятников истории и культуры) народов Российской Федерации, требования к обеспечению доступа к таким объектам либо выявленному объекту культурного наследия	-
Обозначение (номер) помещения, машино-места на плане здания, сооружения, плане этажа: 56к		
Кадастровый номер: -		
<b>№ п/п</b>	<b>Наименование характеристики</b>	<b>Значение характеристики</b>
1	2	3
1	Вид объекта недвижимости (помещение, машино-место)	Помещение
2	Ранее присвоенный государственный учетный номер помещения, машино-места (кадастровый, инвентарный или условный номер)	-
3	Кадастровый номер исходного объекта недвижимости (объектов недвижимости)	-
4	Номер, тип этажа (этажей), на котором (которых) расположено помещение	1, Подвал
5	Адрес помещения, машино-места	-
	Местоположение помещения, машино-места	Российская Федерация, 236006, Калининградская область, город Калининград, улица Еловая аллея, дом 5А, корпус 1, помещение 56к

5	Дополнение местоположения помещения, машино-места	-
6	Площадь помещения, машино-места (Р), м <sup>2</sup>	6.3
7	Назначение помещения	Нежилое
8	Вид жилого помещения (квартира, комната (в квартире)), если жилое помещение расположено в многоквартирном доме	-
9	Вид (виды) разрешенного использования помещения	-
10	Наименование помещения	Индивидуальная хоз. кладовая
11	Кадастровый номер (при наличии) или обозначение на плане этажа (или поэтажном плане) квартиры, в которой расположена комната	-
12	Сведения об отнесении к общему имуществу в многоквартирном доме или к вспомогательным помещениям	-
13	Сведения об отнесении к специализированному жилищному фонду или к жилым помещениям наемного дома социального использования или наемного дома коммерческого использования	-
14	Сведения о включении помещения в единый государственный реестр объектов культурного наследия (памятников истории и культуры) народов Российской Федерации	-
14.1	Регистрационный номер, вид и наименование объекта недвижимости в едином государственном реестре объектов культурного наследия (памятников истории и культуры) народов Российской Федерации либо регистрационный номер учетной карты объекта, представляющего собой историко-культурную ценность, вид и наименование выявленного объекта культурного наследия	-
14.2	Реквизиты решений Правительства Российской Федерации, органов охраны объектов культурного наследия о включении объекта недвижимости в единый государственный реестр объектов культурного наследия (памятников истории и культуры) народов Российской Федерации либо об отнесении объекта недвижимости к выявленным объектам культурного наследия, подлежащим государственной охране	-
14.3	Реквизиты документа, на основании которого установлены требования к сохранению, содержанию и использованию объектов культурного наследия (памятников истории и культуры) народов Российской Федерации, требования к обеспечению доступа к таким объектам либо выявленному объекту культурного наследия	-
Обозначение (номер) помещения, машино-места на плане здания, сооружения, плане этажа: 57к		
Кадастровый номер: -		
№ п/п	Наименование характеристики	Значение характеристики
1	2	3
1	Вид объекта недвижимости (помещение, машино-место)	Помещение
2	Ранее присвоенный государственный учетный номер помещения, машино-места (кадастровый, инвентарный или условный номер)	-

3	Кадастровый номер исходного объекта недвижимости (объектов недвижимости)	-
4	Номер, тип этажа (этажей), на котором (которых) расположено помещение	1, Подвал
5	Адрес помещения, машино-места	-
	Местоположение помещения, машино-места	Российская Федерация, 236006, Калининградская область, город Калининград, улица Еловая аллея, дом 5А, корпус 1, помещение 57к
	Дополнение местоположения помещения, машино-места	-
6	Площадь помещения, машино-места (Р), м <sup>2</sup>	6.7
7	Назначение помещения	Нежилое
8	Вид жилого помещения (квартира, комната (в квартире), если жилое помещение расположено в многоквартирном доме)	-
9	Вид (виды) разрешенного использования помещения	-
10	Наименование помещения	Индивидуальная хоз. кладовая
11	Кадастровый номер (при наличии) или обозначение на плане этажа (или поэтажном плане) квартиры, в которой расположена комната	-
12	Сведения об отнесении к общему имуществу в многоквартирном доме или к вспомогательным помещениям	-
13	Сведения об отнесении к специализированному жилищному фонду или к жилым помещениям наемного дома социального использования или наемного дома коммерческого использования	-
14	Сведения о включении помещения в единый государственный реестр объектов культурного наследия (памятников истории и культуры) народов Российской Федерации	-
14.1	Регистрационный номер, вид и наименование объекта недвижимости в едином государственном реестре объектов культурного наследия (памятников истории и культуры) народов Российской Федерации либо регистрационный номер учетной карты объекта, представляющего собой историко-культурную ценность, вид и наименование выявленного объекта культурного наследия	-
14.2	Реквизиты решений Правительства Российской Федерации, органов охраны объектов культурного наследия о включении объекта недвижимости в единый государственный реестр объектов культурного наследия (памятников истории и культуры) народов Российской Федерации либо об отнесении объекта недвижимости к выявленным объектам культурного наследия, подлежащим государственной охране	-
14.3	Реквизиты документа, на основании которого установлены требования к сохранению, содержанию и использованию объектов культурного наследия (памятников истории и культуры) народов Российской Федерации, требования к обеспечению доступа к таким объектам либо выявленному объекту культурного наследия	-

Обозначение (номер) помещения, машино-места на плане здания, сооружения, плане этажа: 58к

Кадастровый номер: -

№ п/п	Наименование характеристики	Значение характеристики
1	2	3
1	Вид объекта недвижимости (помещение, машино-место)	Помещение
2	Ранее присвоенный государственный учетный номер помещения, машино-места (кадастровый, инвентарный или условный номер)	-
3	Кадастровый номер исходного объекта недвижимости (объектов недвижимости)	-
4	Номер, тип этажа (этажей), на котором (которых) расположено помещение	1, Подвал
5	Адрес помещения, машино-места	-
	Местоположение помещения, машино-места	Российская Федерация, 236006, Калининградская область, город Калининград, улица Еловая аллея, дом 5А, корпус 1, помещение 58к
	Дополнение местоположения помещения, машино-места	-
6	Площадь помещения, машино-места (Р), м <sup>2</sup>	6.6
7	Назначение помещения	Нежилое
8	Вид жилого помещения (квартира, комната (в квартире), если жилое помещение расположено в многоквартирном доме	-
9	Вид (виды) разрешенного использования помещения	-
10	Наименование помещения	Индивидуальная хоз. кладовая
11	Кадастровый номер (при наличии) или обозначение на плане этажа (или поэтажном плане) квартиры, в которой расположена комната	-
12	Сведения об отнесении к общему имуществу в многоквартирном доме или к вспомогательным помещениям	-
13	Сведения об отнесении к специализированному жилищному фонду или к жилым помещениям наемного дома социального использования или наемного дома коммерческого использования	-
14	Сведения о включении помещения в единый государственный реестр объектов культурного наследия (памятников истории и культуры) народов Российской Федерации	-
14.1	Регистрационный номер, вид и наименование объекта недвижимости в едином государственном реестре объектов культурного наследия (памятников истории и культуры) народов Российской Федерации либо регистрационный номер учетной карты объекта, представляющего собой историко-культурную ценность, вид и наименование выявленного объекта культурного наследия	-

14.2	Реквизиты решений Правительства Российской Федерации, органов охраны объектов культурного наследия о включении объекта недвижимости в единый государственный реестр объектов культурного наследия (памятников истории и культуры) народов Российской Федерации либо об отнесении объекта недвижимости к выявленным объектам культурного наследия, подлежащим государственной охране	-
14.3	Реквизиты документа, на основании которого установлены требования к сохранению, содержанию и использованию объектов культурного наследия (памятников истории и культуры) народов Российской Федерации, требования к обеспечению доступа к таким объектам либо выявленному объекту культурного наследия	-
Обозначение (номер) помещения, машино-места на плане здания, сооружения, плане этажа: 59к		
Кадастровый номер: -		
№ п/п	Наименование характеристики	Значение характеристики
1	2	3
1	Вид объекта недвижимости (помещение, машино-место)	Помещение
2	Ранее присвоенный государственный учетный номер помещения, машино-места (кадастровый, инвентарный или условный номер)	-
3	Кадастровый номер исходного объекта недвижимости (объектов недвижимости)	-
4	Номер, тип этажа (этажей), на котором (которых) расположено помещение	1, Подвал
5	Адрес помещения, машино-места	-
	Местоположение помещения, машино-места	Российская Федерация, 236006, Калининградская область, город Калининград, улица Еловая аллея, дом 5А, корпус 1, помещение 59к
	Дополнение местоположения помещения, машино-места	-
6	Площадь помещения, машино-места (Р), м2	7.0
7	Назначение помещения	Нежилое
8	Вид жилого помещения (квартира, комната (в квартире), если жилое помещение расположено в многоквартирном доме)	-
9	Вид (виды) разрешенного использования помещения	-
10	Наименование помещения	Индивидуальная хоз. кладовая
11	Кадастровый номер (при наличии) или обозначение на плане этажа (или поэтажном плане) квартиры, в которой расположена комната	-
12	Сведения об отнесении к общему имуществу в многоквартирном доме или к вспомогательным помещениям	-
13	Сведения об отнесении к специализированному жилищному фонду или к жилым помещениям наемного дома социального использования или наемного дома коммерческого использования	-

14	Сведения о включении помещения в единый государственный реестр объектов культурного наследия (памятников истории и культуры) народов Российской Федерации	-
14.1	Регистрационный номер, вид и наименование объекта недвижимости в едином государственном реестре объектов культурного наследия (памятников истории и культуры) народов Российской Федерации либо регистрационный номер учетной карты объекта, представляющего собой историко-культурную ценность, вид и наименование выявленного объекта культурного наследия	-
14.2	Реквизиты решений Правительства Российской Федерации, органов охраны объектов культурного наследия о включении объекта недвижимости в единый государственный реестр объектов культурного наследия (памятников истории и культуры) народов Российской Федерации либо об отнесении объекта недвижимости к выявленным объектам культурного наследия, подлежащим государственной охране	-
14.3	Реквизиты документа, на основании которого установлены требования к сохранению, содержанию и использованию объектов культурного наследия (памятников истории и культуры) народов Российской Федерации, требования к обеспечению доступа к таким объектам либо выявленному объекту культурного наследия	-

Обозначение (номер) помещения, машино-места на плане здания, сооружения, плане этажа: 60к

Кадастровый номер: -

№ п/п	Наименование характеристики	Значение характеристики
1	2	3
1	Вид объекта недвижимости (помещение, машино-место)	Помещение
2	Ранее присвоенный государственный учетный номер помещения, машино-места (кадастровый, инвентарный или условный номер)	-
3	Кадастровый номер исходного объекта недвижимости (объектов недвижимости)	-
4	Номер, тип этажа (этажей), на котором (которых) расположено помещение	1, Подвал
5	Адрес помещения, машино-места	-
	Местоположение помещения, машино-места	Российская Федерация, 236006, Калининградская область, город Калининград, улица Еловая аллея, дом 5А, корпус 1, помещение 60к
	Дополнение местоположения помещения, машино-места	-
6	Площадь помещения, машино-места (Р), м <sup>2</sup>	12.0
7	Назначение помещения	Нежилое
8	Вид жилого помещения (квартира, комната (в квартире)), если жилое помещение расположено в многоквартирном доме	-
9	Вид (виды) разрешенного использования помещения	-
10	Наименование помещения	Индивидуальная хоз. кладовая



11	Кадастровый номер (при наличии) или обозначение на плане этажа (или поэтажном плане) квартиры, в которой расположена комната	-
12	Сведения об отнесении к общему имуществу в многоквартирном доме или к вспомогательным помещениям	-
13	Сведения об отнесении к специализированному жилищному фонду или к жилым помещениям наемного дома социального использования или наемного дома коммерческого использования	-
14	Сведения о включении помещения в единый государственный реестр объектов культурного наследия (памятников истории и культуры) народов Российской Федерации	-
14.1	Регистрационный номер, вид и наименование объекта недвижимости в едином государственном реестре объектов культурного наследия (памятников истории и культуры) народов Российской Федерации либо регистрационный номер учетной карты объекта, представляющего собой историко-культурную ценность, вид и наименование выявленного объекта культурного наследия	-
14.2	Реквизиты решений Правительства Российской Федерации, органов охраны объектов культурного наследия о включении объекта недвижимости в единый государственный реестр объектов культурного наследия (памятников истории и культуры) народов Российской Федерации либо об отнесении объекта недвижимости к выявленным объектам культурного наследия, подлежащим государственной охране	-
14.3	Реквизиты документа, на основании которого установлены требования к сохранению, содержанию и использованию объектов культурного наследия (памятников истории и культуры) народов Российской Федерации, требования к обеспечению доступа к таким объектам либо выявленному объекту культурного наследия	-
Обозначение (номер) помещения, машино-места на плане здания, сооружения, плане этажа: 61к		
Кадастровый номер: -		
№ п/п	Наименование характеристики	Значение характеристики
1	2	3
1	Вид объекта недвижимости (помещение, машино-место)	Помещение
2	Ранее присвоенный государственный учетный номер помещения, машино-места (кадастровый, инвентарный или условный номер)	-
3	Кадастровый номер исходного объекта недвижимости (объектов недвижимости)	-
4	Номер, тип этажа (этажей), на котором (которых) расположено помещение	1, Подвал
5	Адрес помещения, машино-места	-
	Местоположение помещения, машино-места	Российская Федерация, 236006, Калининградская область, город Калининград, улица Еловая аллея, дом 5А, корпус 1, помещение 61к

5	Дополнение местоположения помещения, машино-места	-
6	Площадь помещения, машино-места (Р), м2	6.7
7	Назначение помещения	Нежилое
8	Вид жилого помещения (квартира, комната (в квартире)), если жилое помещение расположено в многоквартирном доме	-
9	Вид (виды) разрешенного использования помещения	-
10	Наименование помещения	Индивидуальная хоз. кладовая
11	Кадастровый номер (при наличии) или обозначение на плане этажа (или поэтажном плане) квартиры, в которой расположена комната	-
12	Сведения об отнесении к общему имуществу в многоквартирном доме или к вспомогательным помещениям	-
13	Сведения об отнесении к специализированному жилищному фонду или к жилым помещениям наемного дома социального использования или наемного дома коммерческого использования	-
14	Сведения о включении помещения в единый государственный реестр объектов культурного наследия (памятников истории и культуры) народов Российской Федерации	-
14.1	Регистрационный номер, вид и наименование объекта недвижимости в едином государственном реестре объектов культурного наследия (памятников истории и культуры) народов Российской Федерации либо регистрационный номер учетной карты объекта, представляющего собой историко-культурную ценность, вид и наименование выявленного объекта культурного наследия	-
14.2	Реквизиты решений Правительства Российской Федерации, органов охраны объектов культурного наследия о включении объекта недвижимости в единый государственный реестр объектов культурного наследия (памятников истории и культуры) народов Российской Федерации либо об отнесении объекта недвижимости к выявленным объектам культурного наследия, подлежащим государственной охране	-
14.3	Реквизиты документа, на основании которого установлены требования к сохранению, содержанию и использованию объектов культурного наследия (памятников истории и культуры) народов Российской Федерации, требования к обеспечению доступа к таким объектам либо выявленному объекту культурного наследия	-
Обозначение (номер) помещения, машино-места на плане здания, сооружения, плане этажа: 62к		
Кадастровый номер: -		
№ п/п	Наименование характеристики	Значение характеристики
1	2	3
1	Вид объекта недвижимости (помещение, машино-место)	Помещение
2	Ранее присвоенный государственный учетный номер помещения, машино-места (кадастровый, инвентарный или условный номер)	-

3	Кадастровый номер исходного объекта недвижимости (объектов недвижимости)	-
4	Номер, тип этажа (этажей), на котором (которых) расположено помещение	1, Подвал
5	Адрес помещения, машино-места	-
	Местоположение помещения, машино-места	Российская Федерация, 236006, Калининградская область, город Калининград, улица Еловая аллея, дом 5А, корпус 1, помещение 62к
	Дополнение местоположения помещения, машино-места	-
6	Площадь помещения, машино-места (Р), м <sup>2</sup>	8.4
7	Назначение помещения	Нежилое
8	Вид жилого помещения (квартира, комната (в квартире), если жилое помещение расположено в многоквартирном доме)	-
9	Вид (виды) разрешенного использования помещения	-
10	Наименование помещения	Индивидуальная хоз. кладовая
11	Кадастровый номер (при наличии) или обозначение на плане этажа (или поэтажном плане) квартиры, в которой расположена комната	-
12	Сведения об отнесении к общему имуществу в многоквартирном доме или к вспомогательным помещениям	-
13	Сведения об отнесении к специализированному жилищному фонду или к жилым помещениям наемного дома социального использования или наемного дома коммерческого использования	-
14	Сведения о включении помещения в единый государственный реестр объектов культурного наследия (памятников истории и культуры) народов Российской Федерации	-
14.1	Регистрационный номер, вид и наименование объекта недвижимости в едином государственном реестре объектов культурного наследия (памятников истории и культуры) народов Российской Федерации либо регистрационный номер учетной карты объекта, представляющего собой историко-культурную ценность, вид и наименование выявленного объекта культурного наследия	-
14.2	Реквизиты решений Правительства Российской Федерации, органов охраны объектов культурного наследия о включении объекта недвижимости в единый государственный реестр объектов культурного наследия (памятников истории и культуры) народов Российской Федерации либо об отнесении объекта недвижимости к выявленным объектам культурного наследия, подлежащим государственной охране	-
14.3	Реквизиты документа, на основании которого установлены требования к сохранению, содержанию и использованию объектов культурного наследия (памятников истории и культуры) народов Российской Федерации, требования к обеспечению доступа к таким объектам либо выявленному объекту культурного наследия	-

Обозначение (номер) помещения, машино-места на плане здания, сооружения, плане этажа: 63к		
Кадастровый номер: -		
№ п/п	Наименование характеристики	Значение характеристики
1	2	3
1	Вид объекта недвижимости (помещение, машино-место)	Помещение
2	Ранее присвоенный государственный учетный номер помещения, машино-места (кадастровый, инвентарный или условный номер)	-
3	Кадастровый номер исходного объекта недвижимости (объектов недвижимости)	-
4	Номер, тип этажа (этажей), на котором (которых) расположено помещение	1, Подвал
5	Адрес помещения, машино-места	-
	Местоположение помещения, машино-места	Российская Федерация, 236006, Калининградская область, город Калининград, улица Еловая аллея, дом 5А, корпус 1, помещение 63к
	Дополнение местоположения помещения, машино-места	-
6	Площадь помещения, машино-места (Р), м <sup>2</sup>	7.9
7	Назначение помещения	Нежилое
8	Вид жилого помещения (квартира, комната (в квартире), если жилое помещение расположено в многоквартирном доме)	-
9	Вид (виды) разрешенного использования помещения	-
10	Наименование помещения	Индивидуальная хоз. кладовая
11	Кадастровый номер (при наличии) или обозначение на плане этажа (или поэтажном плане) квартиры, в которой расположена комната	-
12	Сведения об отнесении к общему имуществу в многоквартирном доме или к вспомогательным помещениям	-
13	Сведения об отнесении к специализированному жилищному фонду или к жилым помещениям наемного дома социального использования или наемного дома коммерческого использования	-
14	Сведения о включении помещения в единый государственный реестр объектов культурного наследия (памятников истории и культуры) народов Российской Федерации	-
14.1	Регистрационный номер, вид и наименование объекта недвижимости в едином государственном реестре объектов культурного наследия (памятников истории и культуры) народов Российской Федерации либо регистрационный номер учетной карты объекта, представляющего собой историко-культурную ценность, вид и наименование выявленного объекта культурного наследия	-

14.2	Реквизиты решений Правительства Российской Федерации, органов охраны объектов культурного наследия о включении объекта недвижимости в единый государственный реестр объектов культурного наследия (памятников истории и культуры) народов Российской Федерации либо об отнесении объекта недвижимости к выявленным объектам культурного наследия, подлежащим государственной охране	-
14.3	Реквизиты документа, на основании которого установлены требования к сохранению, содержанию и использованию объектов культурного наследия (памятников истории и культуры) народов Российской Федерации, требования к обеспечению доступа к таким объектам либо выявленному объекту культурного наследия	-
Обозначение (номер) помещения, машино-места на плане здания, сооружения, плане этажа: 64к		
Кадастровый номер: -		
№ п/п	Наименование характеристики	Значение характеристики
1	2	3
1	Вид объекта недвижимости (помещение, машино-место)	Помещение
2	Ранее присвоенный государственный учетный номер помещения, машино-места (кадастровый, инвентарный или условный номер)	-
3	Кадастровый номер исходного объекта недвижимости (объектов недвижимости)	-
4	Номер, тип этажа (этажей), на котором (которых) расположено помещение	1, Подвал
5	Адрес помещения, машино-места	-
	Местоположение помещения, машино-места	Российская Федерация, 236006, Калининградская область, город Калининград, улица Еловая аллея, дом 5А, корпус 1, помещение 64к
	Дополнение местоположения помещения, машино-места	-
6	Площадь помещения, машино-места (Р), м2	8.0
7	Назначение помещения	Нежилое
8	Вид жилого помещения (квартира, комната (в квартире)), если жилое помещение расположено в многоквартирном доме	-
9	Вид (виды) разрешенного использования помещения	-
10	Наименование помещения	Индивидуальная хоз. кладовая
11	Кадастровый номер (при наличии) или обозначение на плане этажа (или поэтажном плане) квартиры, в которой расположена комната	-
12	Сведения об отнесении к общему имуществу в многоквартирном доме или к вспомогательным помещениям	-
13	Сведения об отнесении к специализированному жилищному фонду или к жилым помещениям наемного дома социального использования или наемного дома коммерческого использования	-

14	Сведения о включении помещения в единый государственный реестр объектов культурного наследия (памятников истории и культуры) народов Российской Федерации	-
14.1	Регистрационный номер, вид и наименование объекта недвижимости в едином государственном реестре объектов культурного наследия (памятников истории и культуры) народов Российской Федерации либо регистрационный номер учетной карты объекта, представляющего собой историко-культурную ценность, вид и наименование выявленного объекта культурного наследия	-
14.2	Реквизиты решений Правительства Российской Федерации, органов охраны объектов культурного наследия о включении объекта недвижимости в единый государственный реестр объектов культурного наследия (памятников истории и культуры) народов Российской Федерации либо об отнесении объекта недвижимости к выявленным объектам культурного наследия, подлежащим государственной охране	-
14.3	Реквизиты документа, на основании которого установлены требования к сохранению, содержанию и использованию объектов культурного наследия (памятников истории и культуры) народов Российской Федерации, требования к обеспечению доступа к таким объектам либо выявленному объекту культурного наследия	-

Обозначение (номер) помещения, машино-места на плане здания, сооружения, плане этажа: 65к

Кадастровый номер: -

№ п/п	Наименование характеристики	Значение характеристики
1	2	3
1	Вид объекта недвижимости (помещение, машино-место)	Помещение
2	Ранее присвоенный государственный учетный номер помещения, машино-места (кадастровый, инвентарный или условный номер)	-
3	Кадастровый номер исходного объекта недвижимости (объектов недвижимости)	-
4	Номер, тип этажа (этажей), на котором (которых) расположено помещение	1, Подвал
5	Адрес помещения, машино-места	-
	Местоположение помещения, машино-места	Российская Федерация, 236006, Калининградская область, город Калининград, улица Еловая аллея, дом 5А, корпус 1, помещение 65к
	Дополнение местоположения помещения, машино-места	-
6	Площадь помещения, машино-места (Р), м <sup>2</sup>	12.0
7	Назначение помещения	Нежилое
8	Вид жилого помещения (квартира, комната (в квартире)), если жилое помещение расположено в многоквартирном доме	-
9	Вид (виды) разрешенного использования помещения	-
10	Наименование помещения	Индивидуальная хоз. кладовая

11	Кадастровый номер (при наличии) или обозначение на плане этажа (или поэтажном плане) квартиры, в которой расположена комната	-
12	Сведения об отнесении к общему имуществу в многоквартирном доме или к вспомогательным помещениям	-
13	Сведения об отнесении к специализированному жилищному фонду или к жилым помещениям наемного дома социального использования или наемного дома коммерческого использования	-
14	Сведения о включении помещения в единый государственный реестр объектов культурного наследия (памятников истории и культуры) народов Российской Федерации	-
14.1	Регистрационный номер, вид и наименование объекта недвижимости в едином государственном реестре объектов культурного наследия (памятников истории и культуры) народов Российской Федерации либо регистрационный номер учетной карты объекта, представляющего собой историко-культурную ценность, вид и наименование выявленного объекта культурного наследия	-
14.2	Реквизиты решений Правительства Российской Федерации, органов охраны объектов культурного наследия о включении объекта недвижимости в единый государственный реестр объектов культурного наследия (памятников истории и культуры) народов Российской Федерации либо об отнесении объекта недвижимости к выявленным объектам культурного наследия, подлежащим государственной охране	-
14.3	Реквизиты документа, на основании которого установлены требования к сохранению, содержанию и использованию объектов культурного наследия (памятников истории и культуры) народов Российской Федерации, требования к обеспечению доступа к таким объектам либо выявленному объекту культурного наследия	-
Обозначение (номер) помещения, машино-места на плане здания, сооружения, плане этажа: ббк		
Кадастровый номер: -		
<b>№ п/п</b>	<b>Наименование характеристики</b>	<b>Значение характеристики</b>
1	2	3
1	Вид объекта недвижимости (помещение, машино-место)	Помещение
2	Ранее присвоенный государственный учетный номер помещения, машино-места (кадастровый, инвентарный или условный номер)	-
3	Кадастровый номер исходного объекта недвижимости (объектов недвижимости)	-
4	Номер, тип этажа (этажей), на котором (которых) расположено помещение	1, Подвал
5	Адрес помещения, машино-места	-
	Местоположение помещения, машино-места	Российская Федерация, 236006, Калининградская область, город Калининград, улица Еловая аллея, дом 5А, корпус 1, помещение ббк

5	Дополнение местоположения помещения, машино-места	-
6	Площадь помещения, машино-места (Р), м2	6.7
7	Назначение помещения	Нежилое
8	Вид жилого помещения (квартира, комната (в квартире)), если жилое помещение расположено в многоквартирном доме	-
9	Вид (виды) разрешенного использования помещения	-
10	Наименование помещения	Индивидуальная хоз. кладовая
11	Кадастровый номер (при наличии) или обозначение на плане этажа (или поэтажном плане) квартиры, в которой расположена комната	-
12	Сведения об отнесении к общему имуществу в многоквартирном доме или к вспомогательным помещениям	-
13	Сведения об отнесении к специализированному жилищному фонду или к жилым помещениям наемного дома социального использования или наемного дома коммерческого использования	-
14	Сведения о включении помещения в единый государственный реестр объектов культурного наследия (памятников истории и культуры) народов Российской Федерации	-
14.1	Регистрационный номер, вид и наименование объекта недвижимости в едином государственном реестре объектов культурного наследия (памятников истории и культуры) народов Российской Федерации либо регистрационный номер учетной карты объекта, представляющего собой историко-культурную ценность, вид и наименование выявленного объекта культурного наследия	-
14.2	Реквизиты решений Правительства Российской Федерации, органов охраны объектов культурного наследия о включении объекта недвижимости в единый государственный реестр объектов культурного наследия (памятников истории и культуры) народов Российской Федерации либо об отнесении объекта недвижимости к выявленным объектам культурного наследия, подлежащим государственной охране	-
14.3	Реквизиты документа, на основании которого установлены требования к сохранению, содержанию и использованию объектов культурного наследия (памятников истории и культуры) народов Российской Федерации, требования к обеспечению доступа к таким объектам либо выявленному объекту культурного наследия	-
Обозначение (номер) помещения, машино-места на плане здания, сооружения, плане этажа: 67к		
Кадастровый номер: -		
№ п/п	Наименование характеристики	Значение характеристики
1	2	3
1	Вид объекта недвижимости (помещение, машино-место)	Помещение
2	Ранее присвоенный государственный учетный номер помещения, машино-места (кадастровый, инвентарный или условный номер)	-



3	Кадастровый номер исходного объекта недвижимости (объектов недвижимости)	-
4	Номер, тип этажа (этажей), на котором (которых) расположено помещение	1, Подвал
5	Адрес помещения, машино-места	-
	Местоположение помещения, машино-места	Российская Федерация, 236006, Калининградская область, город Калининград, улица Еловая аллея, дом 5А, корпус 1, помещение 67к
	Дополнение местоположения помещения, машино-места	-
6	Площадь помещения, машино-места (Р), м <sup>2</sup>	6.7
7	Назначение помещения	Нежилое
8	Вид жилого помещения (квартира, комната (в квартире), если жилое помещение расположено в многоквартирном доме)	-
9	Вид (виды) разрешенного использования помещения	-
10	Наименование помещения	Индивидуальная хоз. кладовая
11	Кадастровый номер (при наличии) или обозначение на плане этажа (или поэтажном плане) квартиры, в которой расположена комната	-
12	Сведения об отнесении к общему имуществу в многоквартирном доме или к вспомогательным помещениям	-
13	Сведения об отнесении к специализированному жилищному фонду или к жилым помещениям наемного дома социального использования или наемного дома коммерческого использования	-
14	Сведения о включении помещения в единый государственный реестр объектов культурного наследия (памятников истории и культуры) народов Российской Федерации	-
14.1	Регистрационный номер, вид и наименование объекта недвижимости в едином государственном реестре объектов культурного наследия (памятников истории и культуры) народов Российской Федерации либо регистрационный номер учетной карты объекта, представляющего собой историко-культурную ценность, вид и наименование выявленного объекта культурного наследия	-
14.2	Реквизиты решений Правительства Российской Федерации, органов охраны объектов культурного наследия о включении объекта недвижимости в единый государственный реестр объектов культурного наследия (памятников истории и культуры) народов Российской Федерации либо об отнесении объекта недвижимости к выявленным объектам культурного наследия, подлежащим государственной охране	-
14.3	Реквизиты документа, на основании которого установлены требования к сохранению, содержанию и использованию объектов культурного наследия (памятников истории и культуры) народов Российской Федерации, требования к обеспечению доступа к таким объектам либо выявленному объекту культурного наследия	-

Обозначение (номер) помещения, машино-места на плане здания, сооружения, плане этажа: 68к

Кадастровый номер: -

№ п/п	Наименование характеристики	Значение характеристики
1	2	3
1	Вид объекта недвижимости (помещение, машино-место)	Помещение
2	Ранее присвоенный государственный учетный номер помещения, машино-места (кадастровый, инвентарный или условный номер)	-
3	Кадастровый номер исходного объекта недвижимости (объектов недвижимости)	-
4	Номер, тип этажа (этажей), на котором (которых) расположено помещение	1, Подвал
5	Адрес помещения, машино-места	-
	Местоположение помещения, машино-места	Российская Федерация, 236006, Калининградская область, город Калининград, улица Еловая аллея, дом 5А, корпус 1, помещение 68к
	Дополнение местоположения помещения, машино-места	-
6	Площадь помещения, машино-места (Р), м <sup>2</sup>	4.8
7	Назначение помещения	Нежилое
8	Вид жилого помещения (квартира, комната (в квартире), если жилое помещение расположено в многоквартирном доме)	-
9	Вид (виды) разрешенного использования помещения	-
10	Наименование помещения	Индивидуальная хоз. кладовая
11	Кадастровый номер (при наличии) или обозначение на плане этажа (или поэтажном плане) квартиры, в которой расположена комната	-
12	Сведения об отнесении к общему имуществу в многоквартирном доме или к вспомогательным помещениям	-
13	Сведения об отнесении к специализированному жилищному фонду или к жилым помещениям наемного дома социального использования или наемного дома коммерческого использования	-
14	Сведения о включении помещения в единый государственный реестр объектов культурного наследия (памятников истории и культуры) народов Российской Федерации	-
14.1	Регистрационный номер, вид и наименование объекта недвижимости в едином государственном реестре объектов культурного наследия (памятников истории и культуры) народов Российской Федерации либо регистрационный номер учетной карты объекта, представляющего собой историко-культурную ценность, вид и наименование выявленного объекта культурного наследия	-

14.2	Реквизиты решений Правительства Российской Федерации, органов охраны объектов культурного наследия о включении объекта недвижимости в единый государственный реестр объектов культурного наследия (памятников истории и культуры) народов Российской Федерации либо об отнесении объекта недвижимости к выявленным объектам культурного наследия, подлежащим государственной охране	-
14.3	Реквизиты документа, на основании которого установлены требования к сохранению, содержанию и использованию объектов культурного наследия (памятников истории и культуры) народов Российской Федерации, требования к обеспечению доступа к таким объектам либо выявленному объекту культурного наследия	-
Обозначение (номер) помещения, машино-места на плане здания, сооружения, плане этажа: 69к		
Кадастровый номер: -		
№ п/п	Наименование характеристики	Значение характеристики
1	2	3
1	Вид объекта недвижимости (помещение, машино-место)	Помещение
2	Ранее присвоенный государственный учетный номер помещения, машино-места (кадастровый, инвентарный или условный номер)	-
3	Кадастровый номер исходного объекта недвижимости (объектов недвижимости)	-
4	Номер, тип этажа (этажей), на котором (которых) расположено помещение	1, Подвал
5	Адрес помещения, машино-места	-
	Местоположение помещения, машино-места	Российская Федерация, 236006, Калининградская область, город Калининград, улица Еловая аллея, дом 5А, корпус 1, помещение 69к
	Дополнение местоположения помещения, машино-места	-
6	Площадь помещения, машино-места (Р), м2	4.6
7	Назначение помещения	Нежилое
8	Вид жилого помещения (квартира, комната (в квартире)), если жилое помещение расположено в многоквартирном доме	-
9	Вид (виды) разрешенного использования помещения	-
10	Наименование помещения	Индивидуальная хоз. кладовая
11	Кадастровый номер (при наличии) или обозначение на плане этажа (или поэтажном плане) квартиры, в которой расположена комната	-
12	Сведения об отнесении к общему имуществу в многоквартирном доме или к вспомогательным помещениям	-
13	Сведения об отнесении к специализированному жилищному фонду или к жилым помещениям наемного дома социального использования или наемного дома коммерческого использования	-

14	Сведения о включении помещения в единый государственный реестр объектов культурного наследия (памятников истории и культуры) народов Российской Федерации	-
14.1	Регистрационный номер, вид и наименование объекта недвижимости в едином государственном реестре объектов культурного наследия (памятников истории и культуры) народов Российской Федерации либо регистрационный номер учетной карты объекта, представляющего собой историко-культурную ценность, вид и наименование выявленного объекта культурного наследия	-
14.2	Реквизиты решений Правительства Российской Федерации, органов охраны объектов культурного наследия о включении объекта недвижимости в единый государственный реестр объектов культурного наследия (памятников истории и культуры) народов Российской Федерации либо об отнесении объекта недвижимости к выявленным объектам культурного наследия, подлежащим государственной охране	-
14.3	Реквизиты документа, на основании которого установлены требования к сохранению, содержанию и использованию объектов культурного наследия (памятников истории и культуры) народов Российской Федерации, требования к обеспечению доступа к таким объектам либо выявленному объекту культурного наследия	-

Обозначение (номер) помещения, машино-места на плане здания, сооружения, плане этажа: 70к

Кадастровый номер: -

№ п/п	Наименование характеристики	Значение характеристики
1	2	3
1	Вид объекта недвижимости (помещение, машино-место)	Помещение
2	Ранее присвоенный государственный учетный номер помещения, машино-места (кадастровый, инвентарный или условный номер)	-
3	Кадастровый номер исходного объекта недвижимости (объектов недвижимости)	-
4	Номер, тип этажа (этажей), на котором (которых) расположено помещение	1, Подвал
5	Адрес помещения, машино-места	-
	Местоположение помещения, машино-места	Российская Федерация, 236006, Калининградская область, город Калининград, улица Еловая аллея, дом 5А, корпус 1, помещение 70к
	Дополнение местоположения помещения, машино-места	-
6	Площадь помещения, машино-места (Р), м <sup>2</sup>	8.0
7	Назначение помещения	Нежилое
8	Вид жилого помещения (квартира, комната (в квартире)), если жилое помещение расположено в многоквартирном доме	-
9	Вид (виды) разрешенного использования помещения	-
10	Наименование помещения	Индивидуальная хоз. кладовая

11	Кадастровый номер (при наличии) или обозначение на плане этажа (или поэтажном плане) квартиры, в которой расположена комната	-
12	Сведения об отнесении к общему имуществу в многоквартирном доме или к вспомогательным помещениям	-
13	Сведения об отнесении к специализированному жилищному фонду или к жилым помещениям наемного дома социального использования или наемного дома коммерческого использования	-
14	Сведения о включении помещения в единый государственный реестр объектов культурного наследия (памятников истории и культуры) народов Российской Федерации	-
14.1	Регистрационный номер, вид и наименование объекта недвижимости в едином государственном реестре объектов культурного наследия (памятников истории и культуры) народов Российской Федерации либо регистрационный номер учетной карты объекта, представляющего собой историко-культурную ценность, вид и наименование выявленного объекта культурного наследия	-
14.2	Реквизиты решений Правительства Российской Федерации, органов охраны объектов культурного наследия о включении объекта недвижимости в единый государственный реестр объектов культурного наследия (памятников истории и культуры) народов Российской Федерации либо об отнесении объекта недвижимости к выявленным объектам культурного наследия, подлежащим государственной охране	-
14.3	Реквизиты документа, на основании которого установлены требования к сохранению, содержанию и использованию объектов культурного наследия (памятников истории и культуры) народов Российской Федерации, требования к обеспечению доступа к таким объектам либо выявленному объекту культурного наследия	-
Обозначение (номер) помещения, машино-места на плане здания, сооружения, плане этажа: 71к		
Кадастровый номер: -		
<b>№ п/п</b>	<b>Наименование характеристики</b>	<b>Значение характеристики</b>
1	2	3
1	Вид объекта недвижимости (помещение, машино-место)	Помещение
2	Ранее присвоенный государственный учетный номер помещения, машино-места (кадастровый, инвентарный или условный номер)	-
3	Кадастровый номер исходного объекта недвижимости (объектов недвижимости)	-
4	Номер, тип этажа (этажей), на котором (которых) расположено помещение	1, Подвал
5	Адрес помещения, машино-места	-
	Местоположение помещения, машино-места	Российская Федерация, 236006, Калининградская область, город Калининград, улица Еловая аллея, дом 5А, корпус 1, помещение 71к

5	Дополнение местоположения помещения, машино-места	-
6	Площадь помещения, машино-места (Р), м2	7.9
7	Назначение помещения	Нежилое
8	Вид жилого помещения (квартира, комната (в квартире)), если жилое помещение расположено в многоквартирном доме	-
9	Вид (виды) разрешенного использования помещения	-
10	Наименование помещения	Индивидуальная хоз. кладовая
11	Кадастровый номер (при наличии) или обозначение на плане этажа (или поэтажном плане) квартиры, в которой расположена комната	-
12	Сведения об отнесении к общему имуществу в многоквартирном доме или к вспомогательным помещениям	-
13	Сведения об отнесении к специализированному жилищному фонду или к жилым помещениям наемного дома социального использования или наемного дома коммерческого использования	-
14	Сведения о включении помещения в единый государственный реестр объектов культурного наследия (памятников истории и культуры) народов Российской Федерации	-
14.1	Регистрационный номер, вид и наименование объекта недвижимости в едином государственном реестре объектов культурного наследия (памятников истории и культуры) народов Российской Федерации либо регистрационный номер учетной карты объекта, представляющего собой историко-культурную ценность, вид и наименование выявленного объекта культурного наследия	-
14.2	Реквизиты решений Правительства Российской Федерации, органов охраны объектов культурного наследия о включении объекта недвижимости в единый государственный реестр объектов культурного наследия (памятников истории и культуры) народов Российской Федерации либо об отнесении объекта недвижимости к выявленным объектам культурного наследия, подлежащим государственной охране	-
14.3	Реквизиты документа, на основании которого установлены требования к сохранению, содержанию и использованию объектов культурного наследия (памятников истории и культуры) народов Российской Федерации, требования к обеспечению доступа к таким объектам либо выявленному объекту культурного наследия	-
Обозначение (номер) помещения, машино-места на плане здания, сооружения, плане этажа: 72к		
Кадастровый номер: -		
№ п/п	Наименование характеристики	Значение характеристики
1	2	3
1	Вид объекта недвижимости (помещение, машино-место)	Помещение
2	Ранее присвоенный государственный учетный номер помещения, машино-места (кадастровый, инвентарный или условный номер)	-

3	Кадастровый номер исходного объекта недвижимости (объектов недвижимости)	-
4	Номер, тип этажа (этажей), на котором (которых) расположено помещение	1, Подвал
5	Адрес помещения, машино-места	-
	Местоположение помещения, машино-места	Российская Федерация, 236006, Калининградская область, город Калининград, улица Еловая аллея, дом 5А, корпус 1, помещение 72к
	Дополнение местоположения помещения, машино-места	-
6	Площадь помещения, машино-места (Р), м <sup>2</sup>	8.4
7	Назначение помещения	Нежилое
8	Вид жилого помещения (квартира, комната (в квартире), если жилое помещение расположено в многоквартирном доме)	-
9	Вид (виды) разрешенного использования помещения	-
10	Наименование помещения	Индивидуальная хоз. кладовая
11	Кадастровый номер (при наличии) или обозначение на плане этажа (или поэтажном плане) квартиры, в которой расположена комната	-
12	Сведения об отнесении к общему имуществу в многоквартирном доме или к вспомогательным помещениям	-
13	Сведения об отнесении к специализированному жилищному фонду или к жилым помещениям наемного дома социального использования или наемного дома коммерческого использования	-
14	Сведения о включении помещения в единый государственный реестр объектов культурного наследия (памятников истории и культуры) народов Российской Федерации	-
14.1	Регистрационный номер, вид и наименование объекта недвижимости в едином государственном реестре объектов культурного наследия (памятников истории и культуры) народов Российской Федерации либо регистрационный номер учетной карты объекта, представляющего собой историко-культурную ценность, вид и наименование выявленного объекта культурного наследия	-
14.2	Реквизиты решений Правительства Российской Федерации, органов охраны объектов культурного наследия о включении объекта недвижимости в единый государственный реестр объектов культурного наследия (памятников истории и культуры) народов Российской Федерации либо об отнесении объекта недвижимости к выявленным объектам культурного наследия, подлежащим государственной охране	-
14.3	Реквизиты документа, на основании которого установлены требования к сохранению, содержанию и использованию объектов культурного наследия (памятников истории и культуры) народов Российской Федерации, требования к обеспечению доступа к таким объектам либо выявленному объекту культурного наследия	-

Обозначение (номер) помещения, машино-места на плане здания, сооружения, плане этажа: 73к		
Кадастровый номер: -		
№ п/п	Наименование характеристики	Значение характеристики
1	2	3
1	Вид объекта недвижимости (помещение, машино-место)	Помещение
2	Ранее присвоенный государственный учетный номер помещения, машино-места (кадастровый, инвентарный или условный номер)	-
3	Кадастровый номер исходного объекта недвижимости (объектов недвижимости)	-
4	Номер, тип этажа (этажей), на котором (которых) расположено помещение	1, Подвал
5	Адрес помещения, машино-места	-
	Местоположение помещения, машино-места	Российская Федерация, 236006, Калининградская область, город Калининград, улица Еловая аллея, дом 5А, корпус 1, помещение 73к
	Дополнение местоположения помещения, машино-места	-
6	Площадь помещения, машино-места (Р), м <sup>2</sup>	6.7
7	Назначение помещения	Нежилое
8	Вид жилого помещения (квартира, комната (в квартире), если жилое помещение расположено в многоквартирном доме)	-
9	Вид (виды) разрешенного использования помещения	-
10	Наименование помещения	Индивидуальная хоз. кладовая
11	Кадастровый номер (при наличии) или обозначение на плане этажа (или поэтажном плане) квартиры, в которой расположена комната	-
12	Сведения об отнесении к общему имуществу в многоквартирном доме или к вспомогательным помещениям	-
13	Сведения об отнесении к специализированному жилищному фонду или к жилым помещениям наемного дома социального использования или наемного дома коммерческого использования	-
14	Сведения о включении помещения в единый государственный реестр объектов культурного наследия (памятников истории и культуры) народов Российской Федерации	-
14.1	Регистрационный номер, вид и наименование объекта недвижимости в едином государственном реестре объектов культурного наследия (памятников истории и культуры) народов Российской Федерации либо регистрационный номер учетной карты объекта, представляющего собой историко-культурную ценность, вид и наименование выявленного объекта культурного наследия	-



14.2	Реквизиты решений Правительства Российской Федерации, органов охраны объектов культурного наследия о включении объекта недвижимости в единый государственный реестр объектов культурного наследия (памятников истории и культуры) народов Российской Федерации либо об отнесении объекта недвижимости к выявленным объектам культурного наследия, подлежащим государственной охране	-
14.3	Реквизиты документа, на основании которого установлены требования к сохранению, содержанию и использованию объектов культурного наследия (памятников истории и культуры) народов Российской Федерации, требования к обеспечению доступа к таким объектам либо выявленному объекту культурного наследия	-
Обозначение (номер) помещения, машино-места на плане здания, сооружения, плане этажа: 10и		
Кадастровый номер: -		
№ п/п	Наименование характеристики	Значение характеристики
1	2	3
1	Вид объекта недвижимости (помещение, машино-место)	Помещение
2	Ранее присвоенный государственный учетный номер помещения, машино-места (кадастровый, инвентарный или условный номер)	-
3	Кадастровый номер исходного объекта недвижимости (объектов недвижимости)	-
4	Номер, тип этажа (этажей), на котором (которых) расположено помещение	1, Подвал 1, Этаж
5	Адрес помещения, машино-места	-
	Местоположение помещения, машино-места	Российская Федерация, 236006, Калининградская область, город Калининград, улица Еловая аллея, дом 5А, корпус 1, помещение 10и
	Дополнение местоположения помещения, машино-места	-
6	Площадь помещения, машино-места (Р), м2	38.4
7	Назначение помещения	Нежилое
8	Вид жилого помещения (квартира, комната (в квартире), если жилое помещение расположено в многоквартирном доме)	-
9	Вид (виды) разрешенного использования помещения	-
10	Наименование помещения	помещ. 10и
11	Кадастровый номер (при наличии) или обозначение на плане этажа (или поэтажном плане) квартиры, в которой расположена комната	-
12	Сведения об отнесении к общему имуществу в многоквартирном доме или к вспомогательным помещениям	Нежилое помещение, являющееся общим имуществом в многоквартирном доме
13	Сведения об отнесении к специализированному жилищному фонду или к жилым помещениям наемного дома социального использования или наемного дома коммерческого использования	-

14	Сведения о включении помещения в единый государственный реестр объектов культурного наследия (памятников истории и культуры) народов Российской Федерации	-
14.1	Регистрационный номер, вид и наименование объекта недвижимости в едином государственном реестре объектов культурного наследия (памятников истории и культуры) народов Российской Федерации либо регистрационный номер учетной карты объекта, представляющего собой историко-культурную ценность, вид и наименование выявленного объекта культурного наследия	-
14.2	Реквизиты решений Правительства Российской Федерации, органов охраны объектов культурного наследия о включении объекта недвижимости в единый государственный реестр объектов культурного наследия (памятников истории и культуры) народов Российской Федерации либо об отнесении объекта недвижимости к выявленным объектам культурного наследия, подлежащим государственной охране	-
14.3	Реквизиты документа, на основании которого установлены требования к сохранению, содержанию и использованию объектов культурного наследия (памятников истории и культуры) народов Российской Федерации, требования к обеспечению доступа к таким объектам либо выявленному объекту культурного наследия	-

## Заключение кадастрового инженера

Технический план подготовлен в связи с созданием здания- многоквартирного жилого дома на земельном участке с кадастровым номером 39:15:000000:13501.

При определении координат характерных точек использовался комбинированный метод (сочетание геодезического метода и метода спутниковых геодезических измерений (определений) в соответствии с Приказом ФСГР Кадастра и картографии (РОСРЕЕСТР) №П/0393 от 23.10.2020г). Действующая редакция XML-схемы, используемая для подготовки технического плана (версии 06), не предусматривает возможности внесения атрибутов для выбора данного метода, поэтому метод указан «иное описание», погрешность определена по формуле  $Mt = \sqrt{(m_s^2 + m_g^2)}$ .

Площадь определена в соответствии с Приказом ФСГР Кадастра и картографии (РОСРЕЕСТР) №П/0393 от 23.10.2020г

Формулы, примененные для расчета средней квадратической погрешности площади:

$$M_p = \sqrt{\sum_{i=1}^n M_{\Delta i}^2};$$

$$M_p = M_s \cdot \sqrt{(a^2 + b^2)};$$

$$M_p = M_s \cdot \sqrt{(a^2 + b^2)};$$

$$M_p = M_s \cdot \sqrt{(a^2 + b^2)};$$

$$M_p = M_s \cdot \sqrt{(a^2 + b^2)};$$

$$M_p = M_s \cdot \sqrt{(a^2 + b^2)};$$

$$M_p = M_s \cdot \sqrt{(a^2 + b^2)};$$

$$M_p = M_s \cdot \sqrt{(a^2 + b^2)};$$

$$M_p = M_s \cdot \sqrt{(a^2 + b^2)};$$

$$M_p = M_s \cdot \sqrt{(a^2 + b^2)};$$

$$M_p = M_s \cdot \sqrt{(a^2 + b^2)};$$

$$M_p = M_s \cdot \sqrt{(a^2 + b^2)};$$

$$M_p = M_s \cdot \sqrt{(a^2 + b^2)};$$

$$M_p = M_s \cdot \sqrt{(a^2 + b^2)};$$

$$M_p = M_s \cdot \sqrt{(a^2 + b^2)};$$

$$M_p = M_s \cdot \sqrt{(a^2 + b^2)};$$

$$M_p = M_s \cdot \sqrt{(a^2 + b^2)};$$

$$M_p = M_s \cdot \sqrt{(a^2 + b^2)};$$

$$M_p = M_s \cdot \sqrt{(a^2 + b^2)};$$

$$M_p = M_s \cdot \sqrt{(a^2 + b^2)};$$

$$M_p = M_s \cdot \sqrt{(a^2 + b^2)};$$

$$M_p = M_s \cdot \sqrt{(a^2 + b^2)};$$

$$M_p = M_s \cdot \sqrt{(a^2 + b^2)};$$

$$M_p = M_s \cdot \sqrt{(a^2 + b^2)};$$

$$M_p = M_s \cdot \sqrt{(a^2 + b^2)};$$

$$M_p = M_s \cdot \sqrt{(a^2 + b^2)};$$

$$M_p = M_s \cdot \sqrt{(a^2 + b^2)};$$

$$M_p = M_s \cdot \sqrt{(a^2 + b^2)};$$

$$M_p = M_s \cdot \sqrt{(a^2 + b^2)};$$

$$M_p = M_s \cdot \sqrt{(a^2 + b^2)};$$

$$M_p = M_s \cdot \sqrt{(a^2 + b^2)};$$

$$M_p = M_s \cdot \sqrt{(a^2 + b^2)};$$

$$M_p = M_s \cdot \sqrt{(a^2 + b^2)};$$

$$M_p = M_s \cdot \sqrt{(a^2 + b^2)};$$

$$M_p = M_s \cdot \sqrt{(a^2 + b^2)};$$

$$M_p = M_s \cdot \sqrt{(a^2 + b^2)};$$

$$M_p = M_s \cdot \sqrt{(a^2 + b^2)};$$

$$M_p = M_s \cdot \sqrt{(a^2 + b^2)};$$

$$M_p = M_s \cdot \sqrt{(a^2 + b^2)};$$

$$M_p = M_s \cdot \sqrt{(a^2 + b^2)};$$

$$M_p = M_s \cdot \sqrt{(a^2 + b^2)};$$

$$M_p = M_s \cdot \sqrt{(a^2 + b^2)};$$

$$M_p = M_s \cdot \sqrt{(a^2 + b^2)};$$

$$M_p = M_s \cdot \sqrt{(a^2 + b^2)};$$

$$M_p = M_s \cdot \sqrt{(a^2 + b^2)};$$

$$M_p = M_s \cdot \sqrt{(a^2 + b^2)};$$







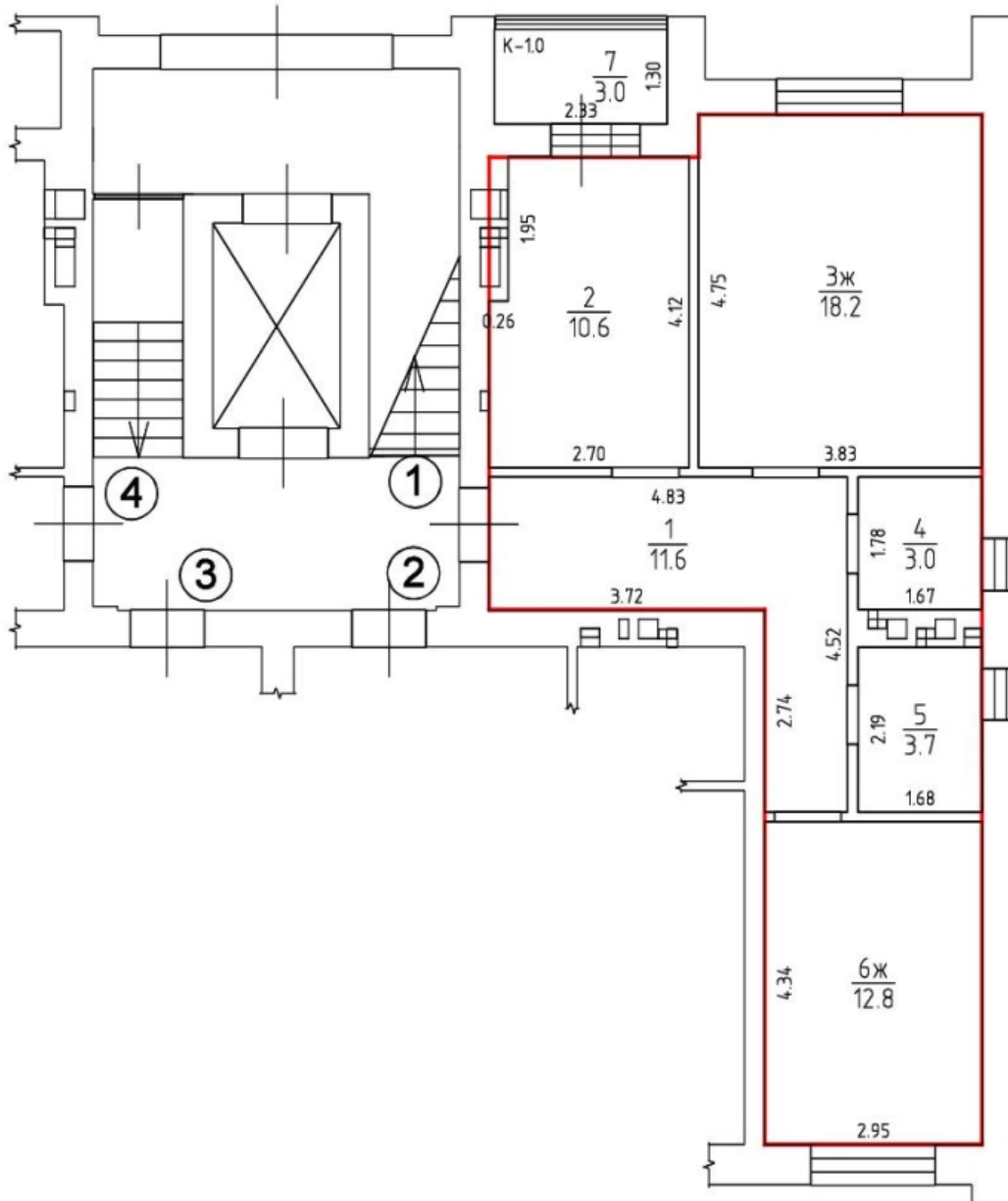




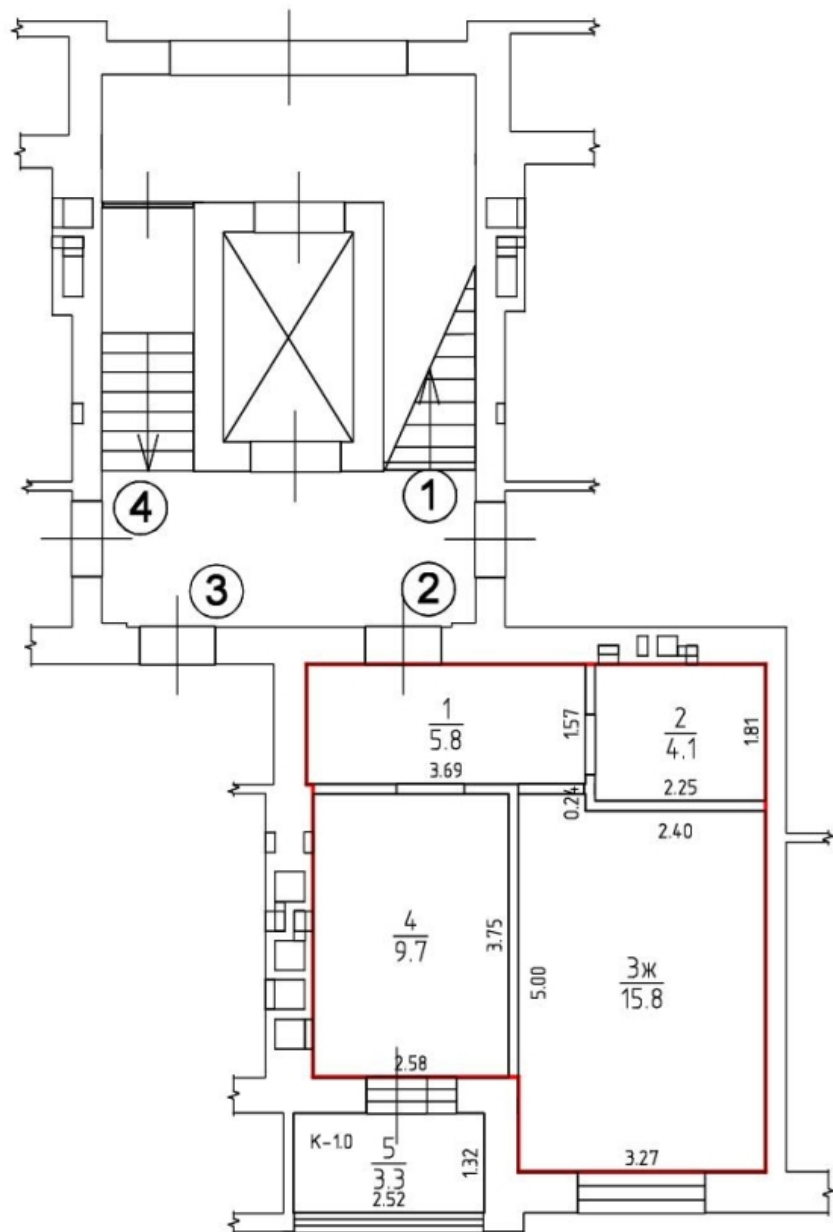




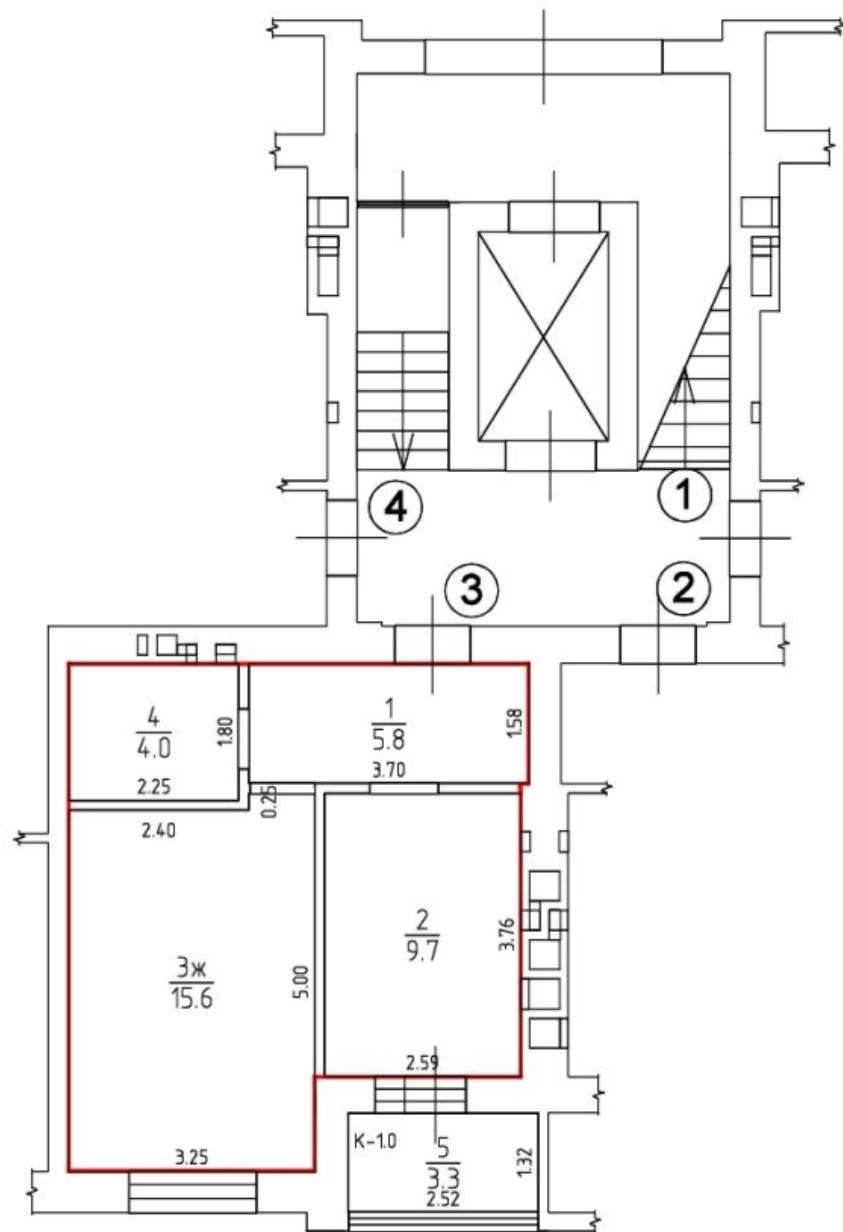
# 1 ЭТАЖ Н=2.70



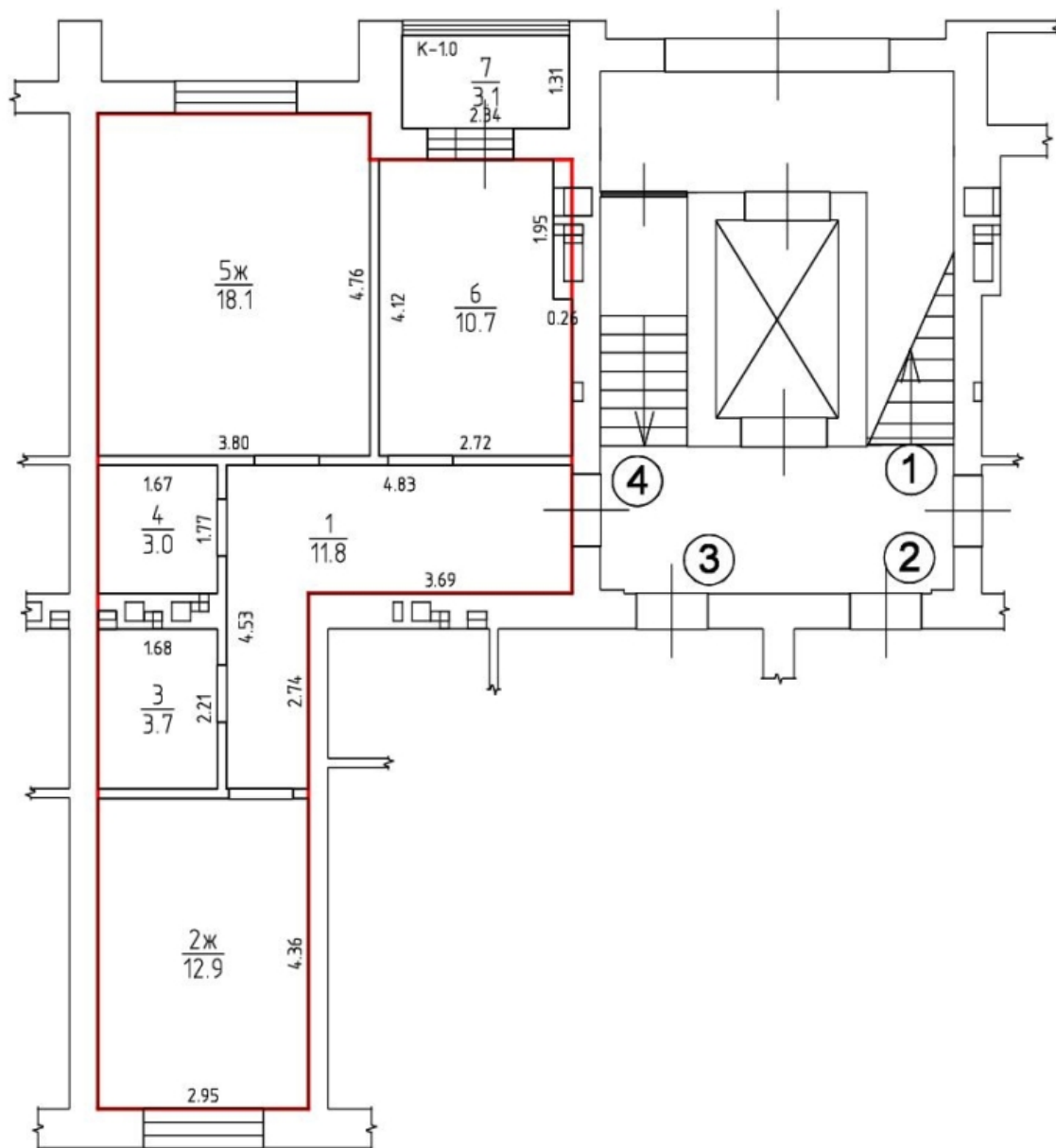
# 1 ЭТАЖ Н=2.70



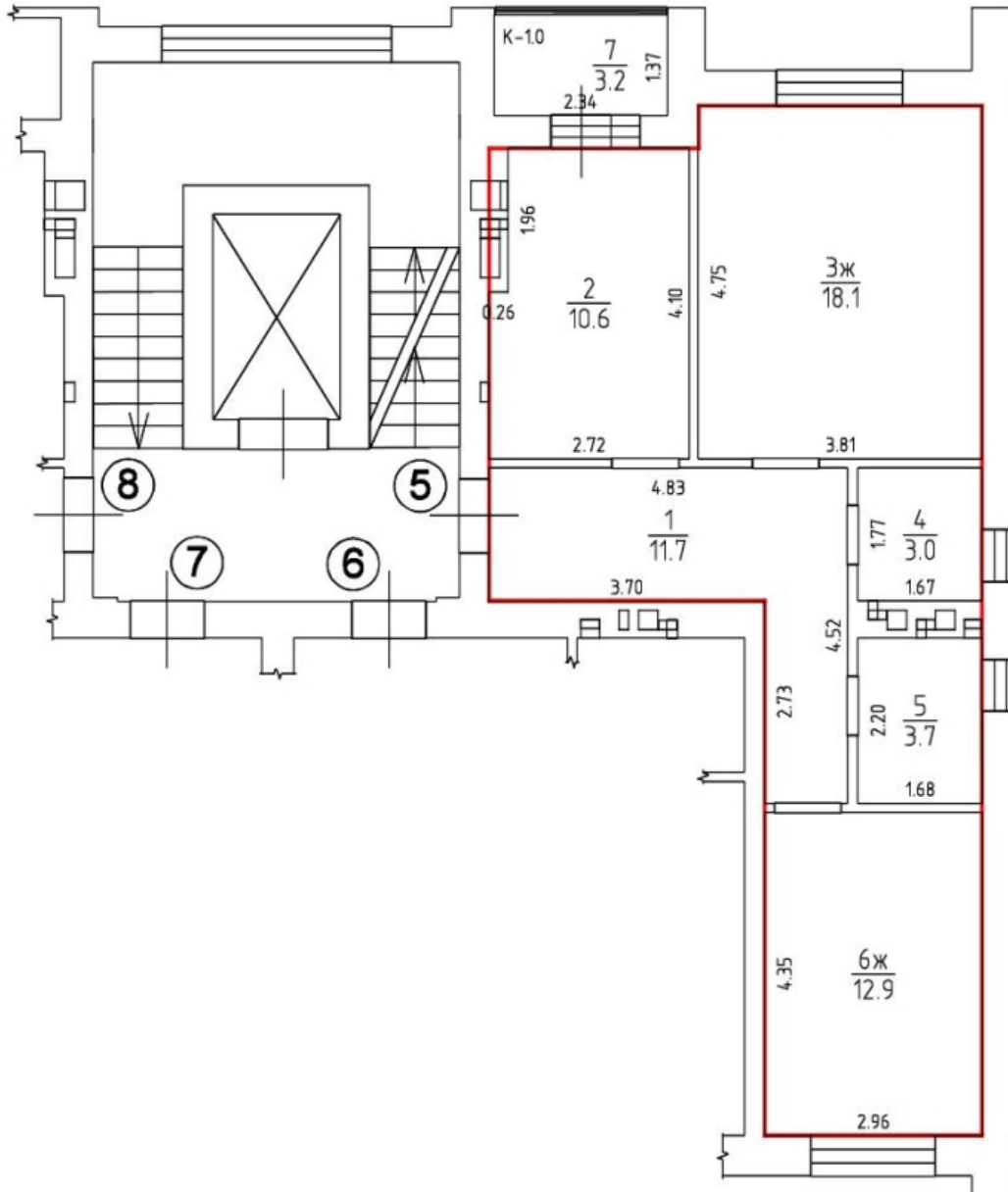
# 1 ЭТАЖ Н=2.70



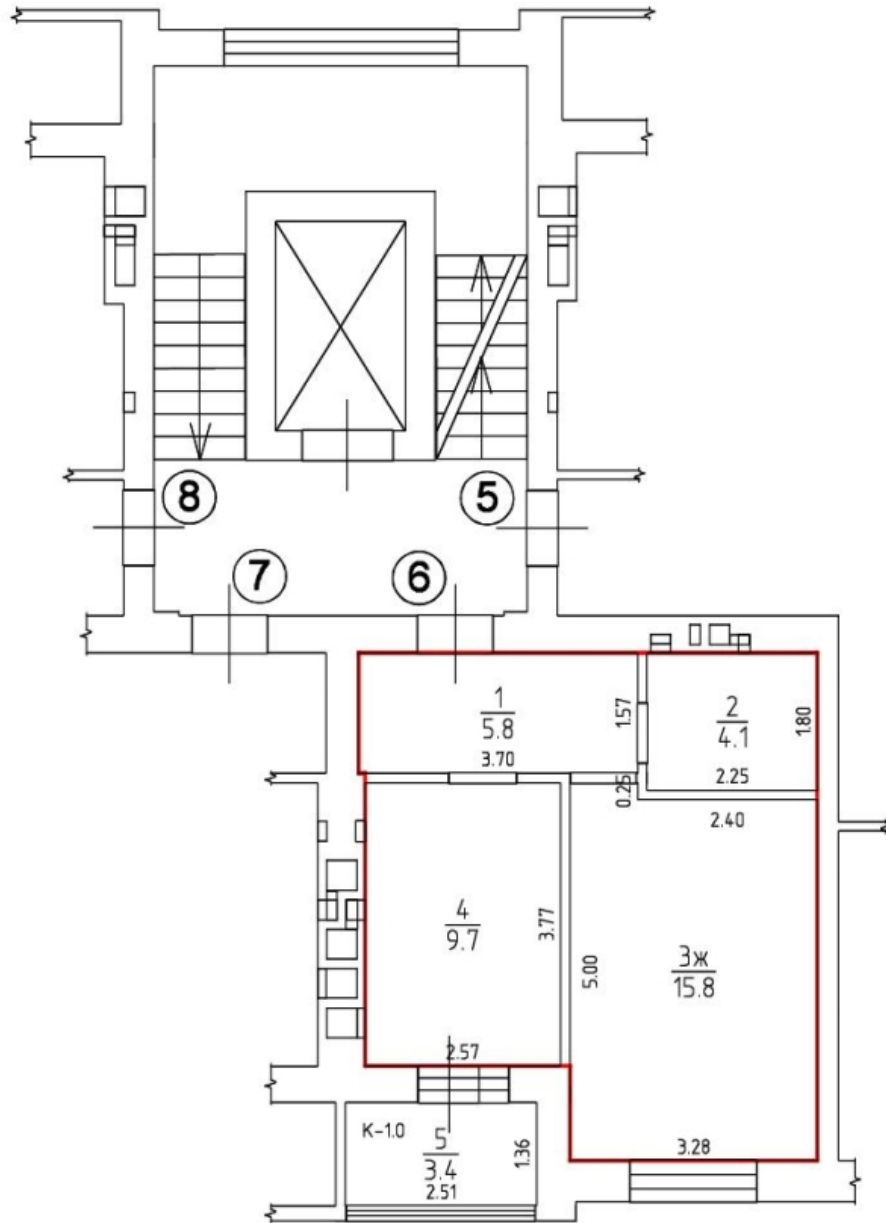
# 1 ЭТАЖ Н=2.70



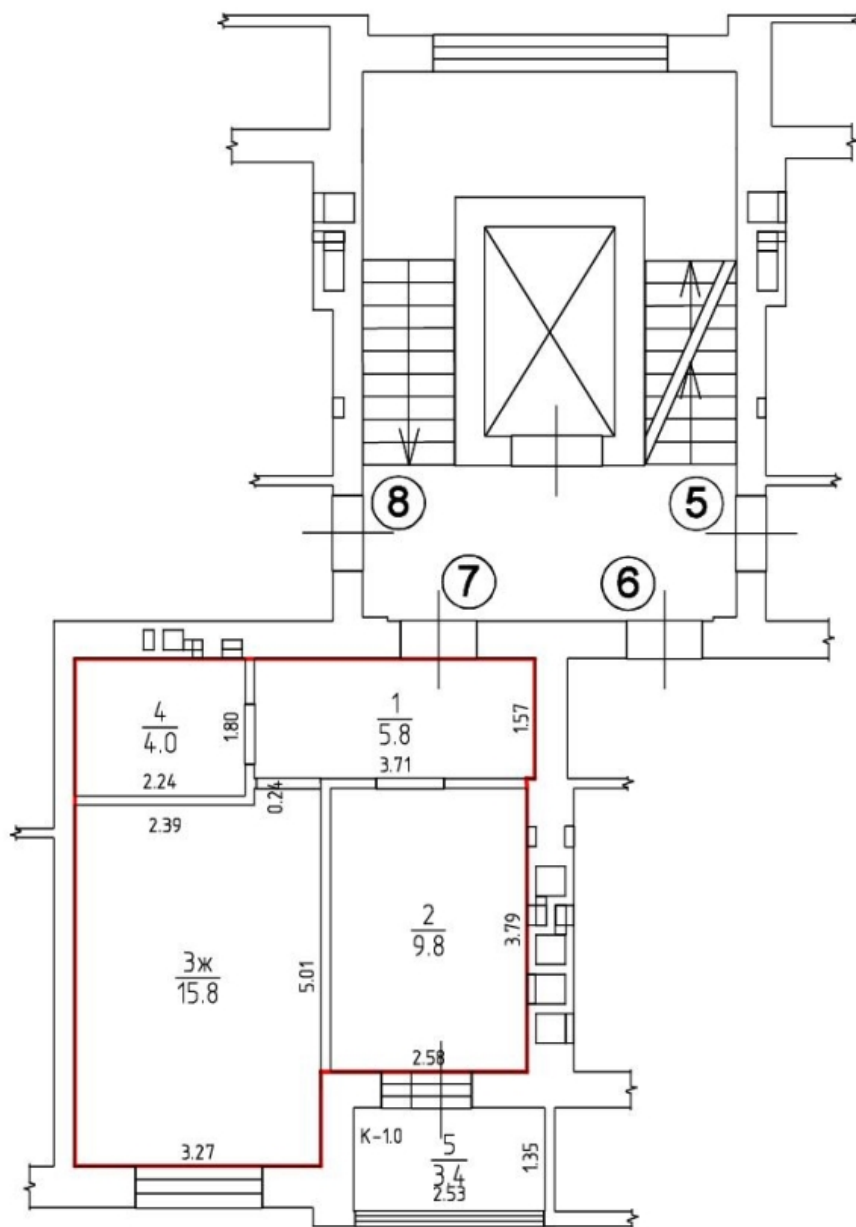
# 2 ЭТАЖ Н=2.70



# 2 ЭТАЖ Н=2.70

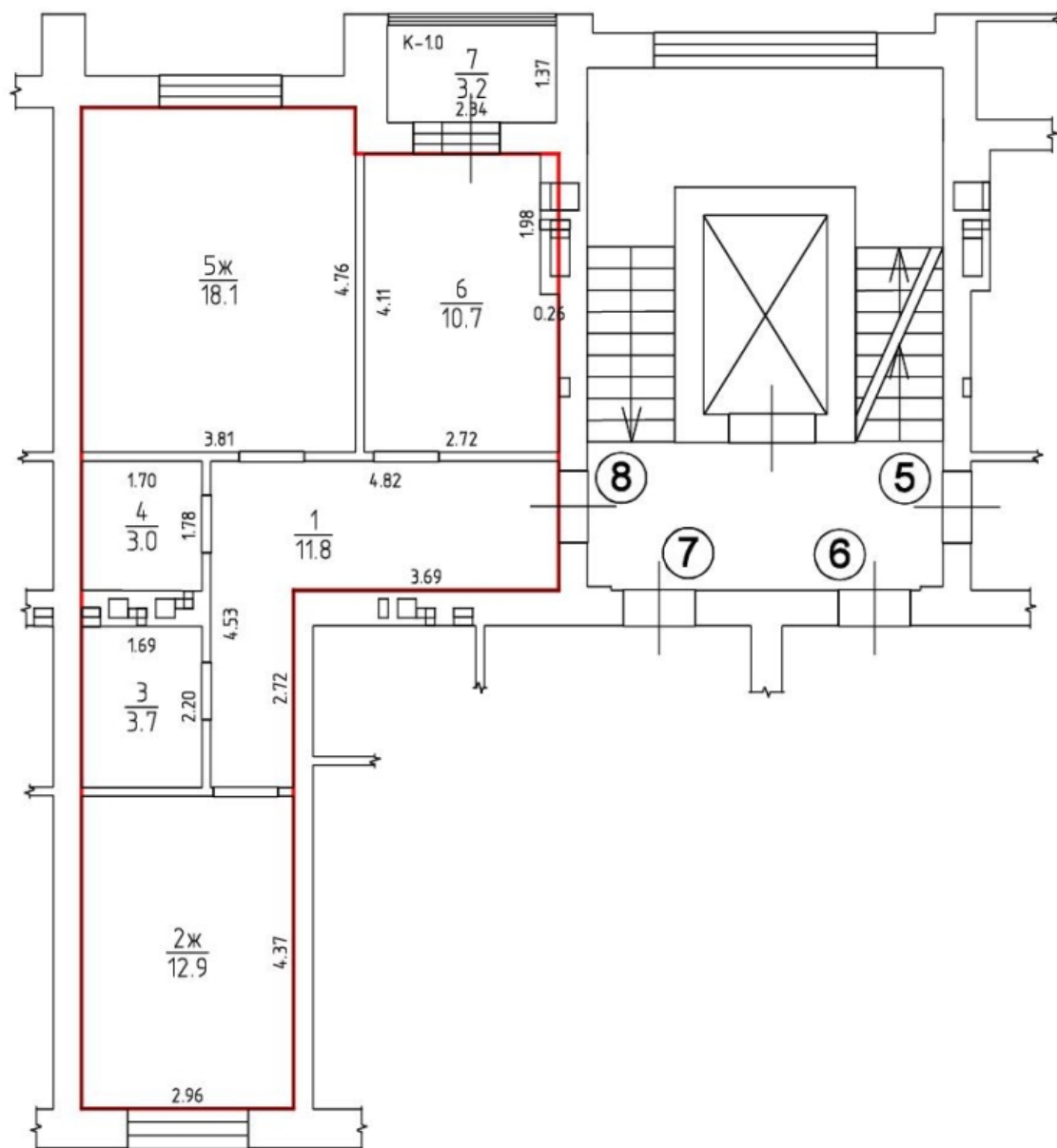


# 2 ЭТАЖ Н=2.70

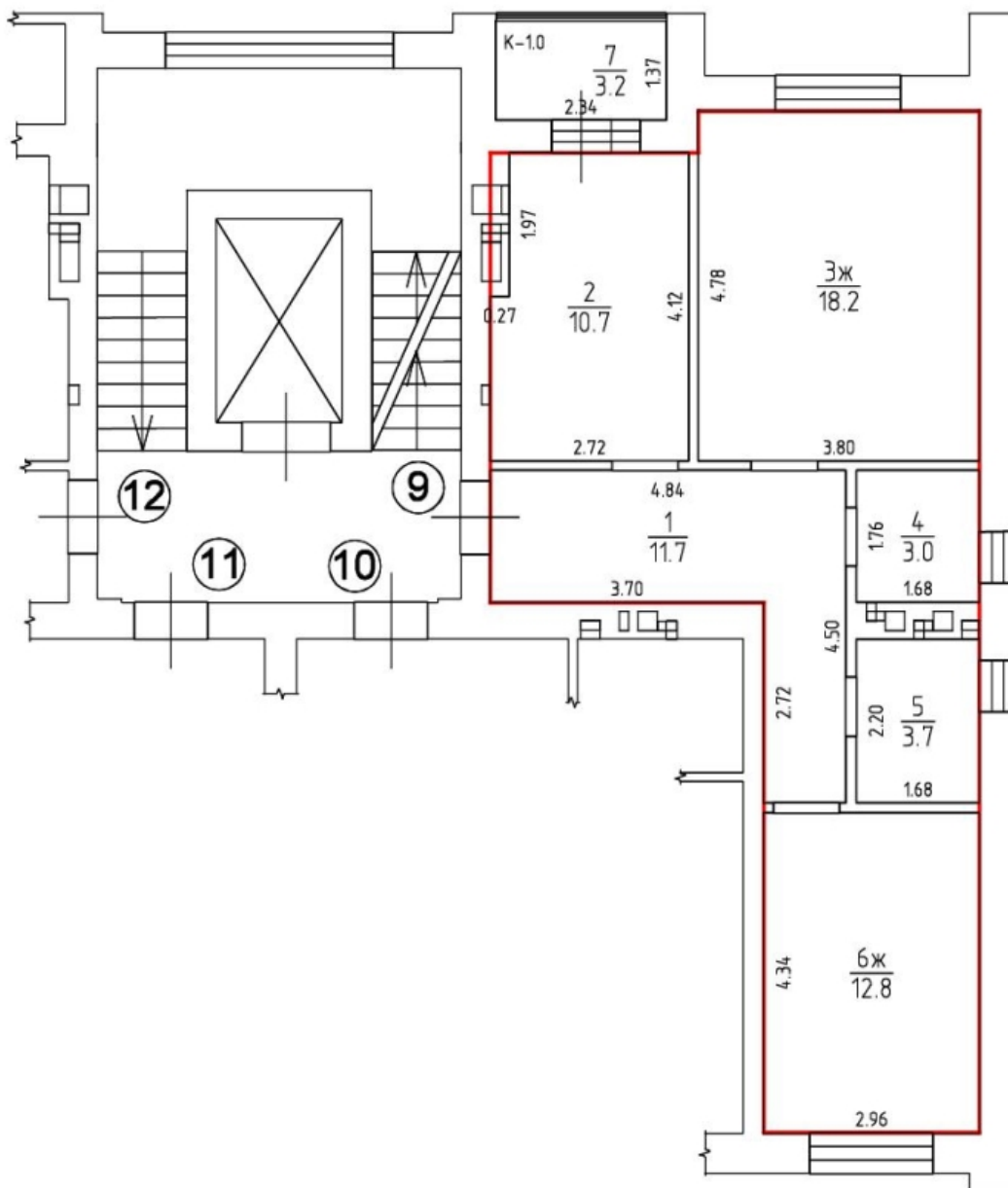




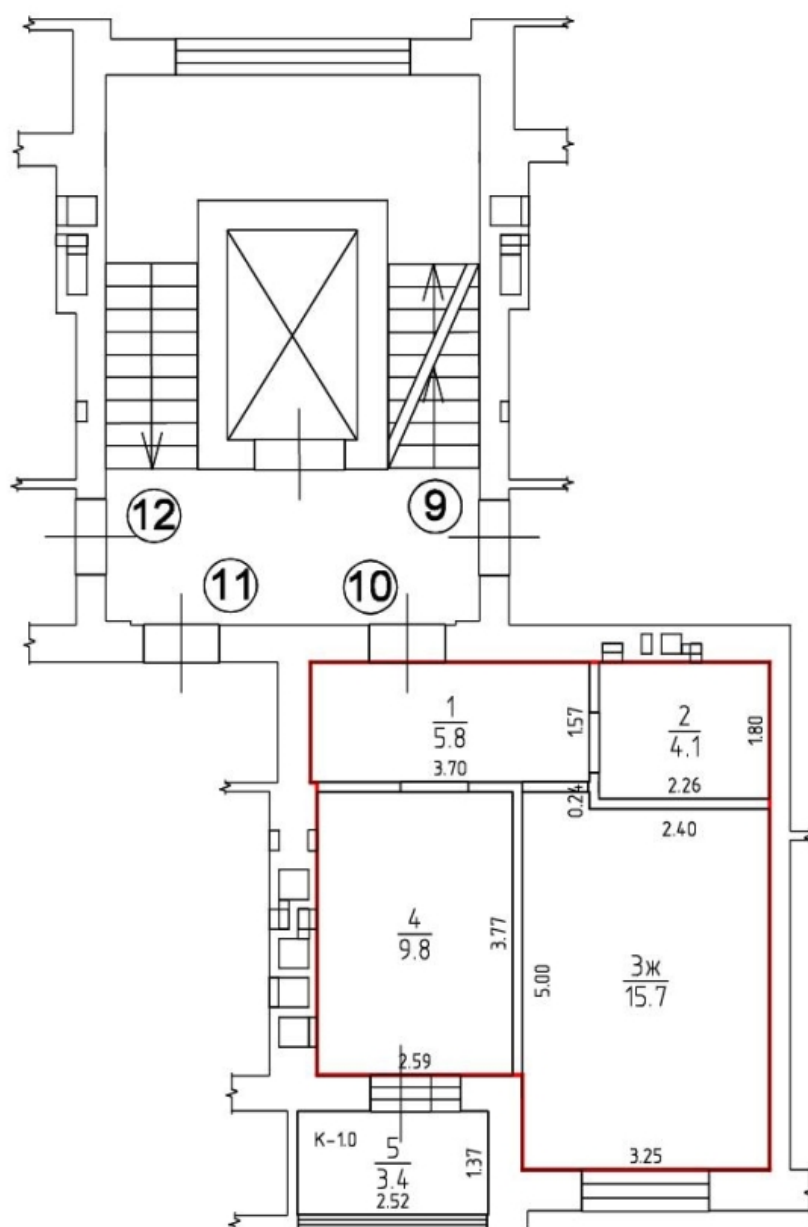
# 2 ЭТАЖ Н=2.70



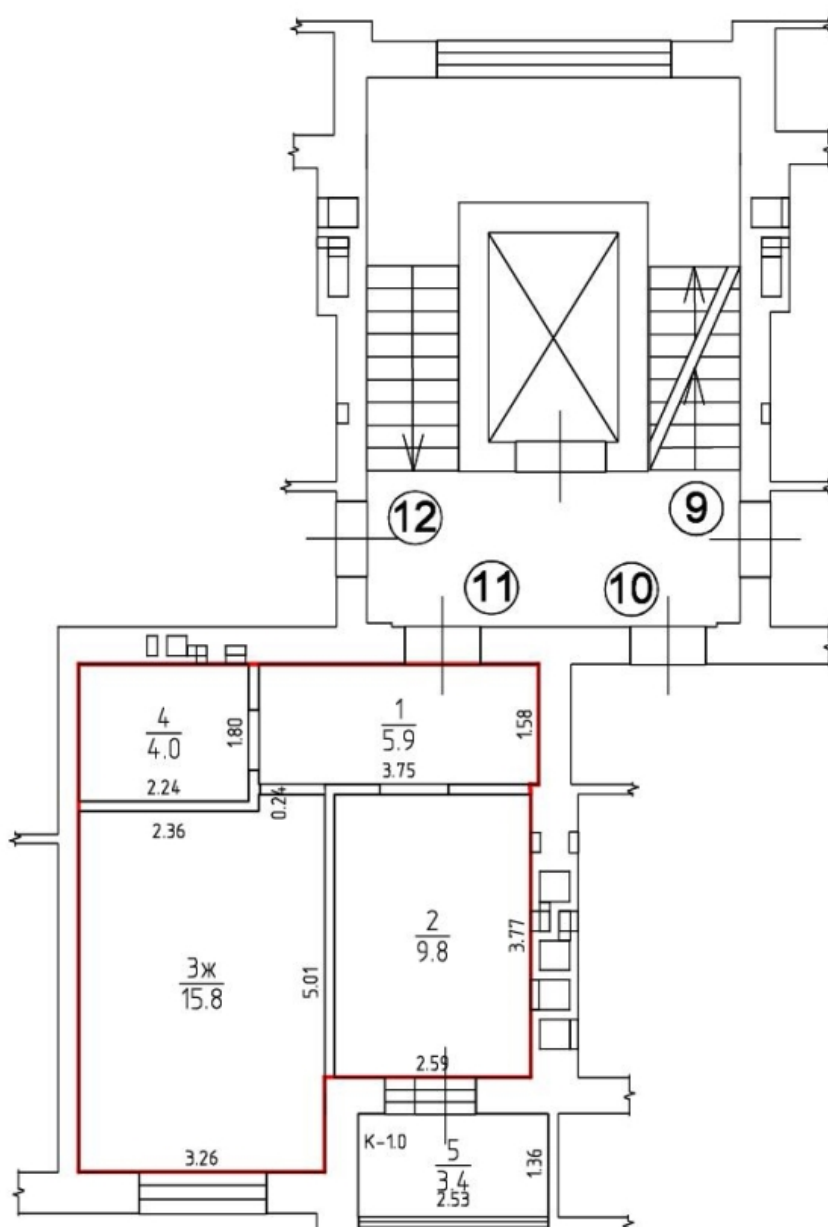
# 3 ЭТАЖ Н=2.70



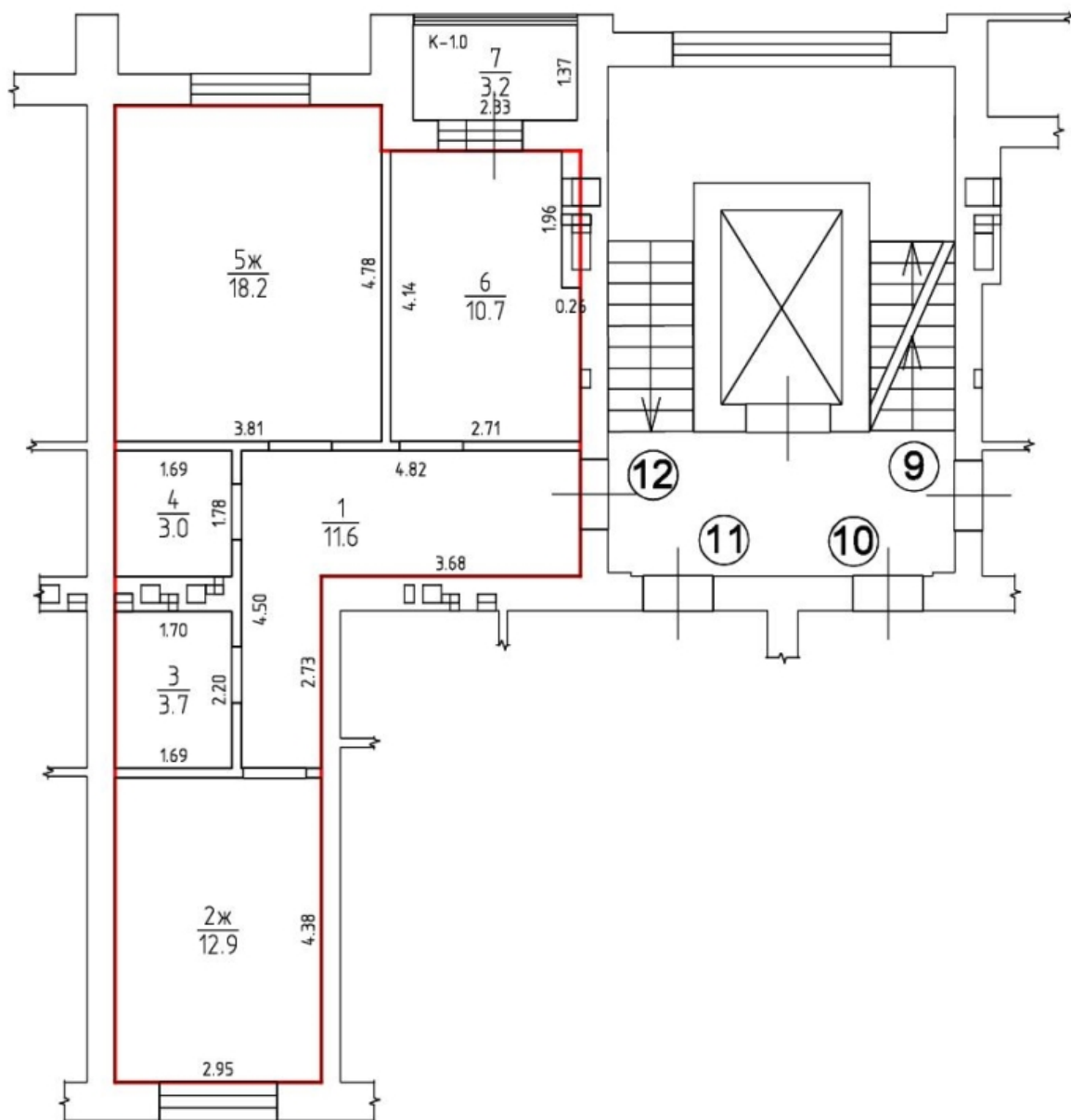
# 3 ЭТАЖ Н=2.70



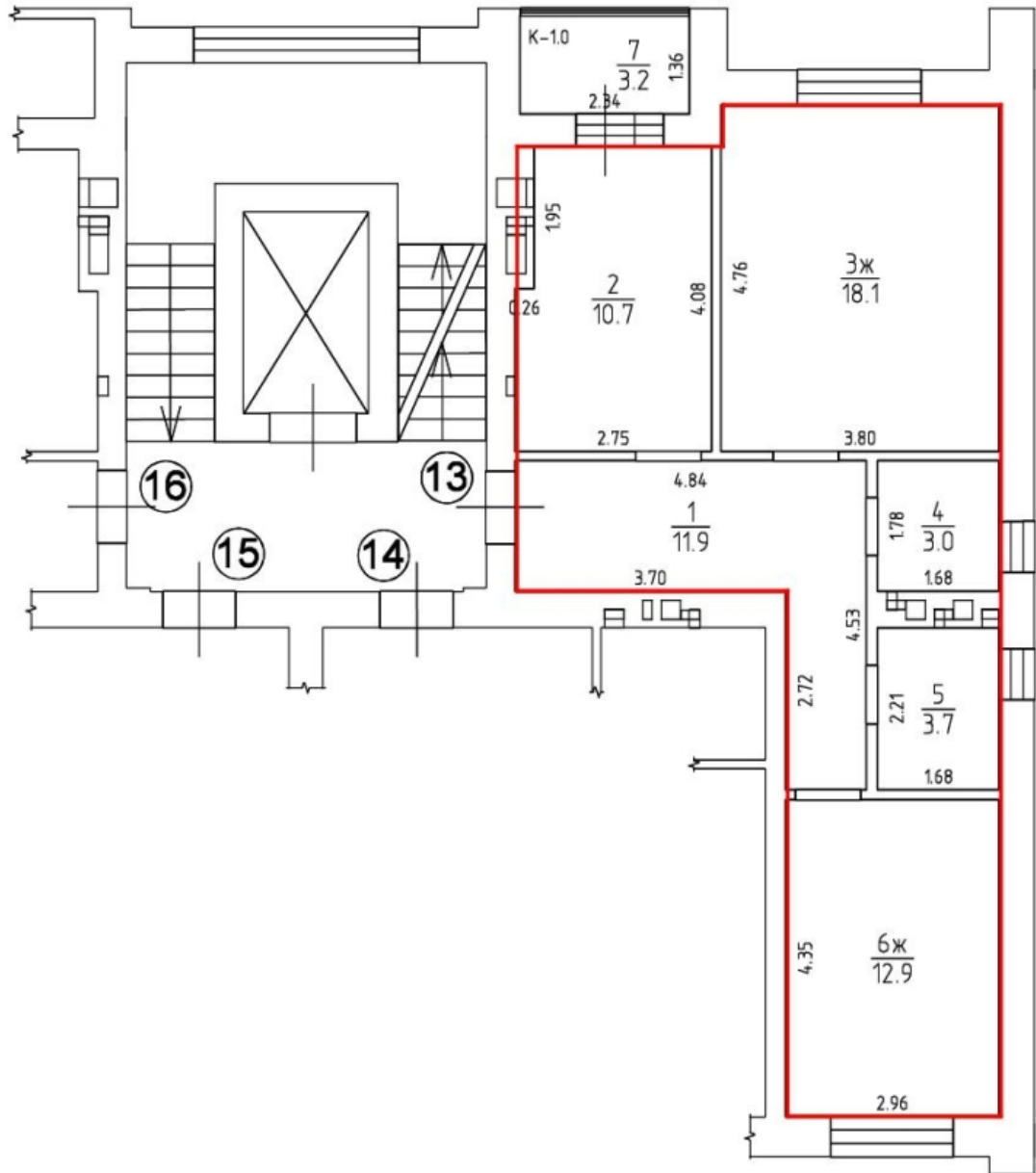
# 3 ЭТАЖ Н=2.70



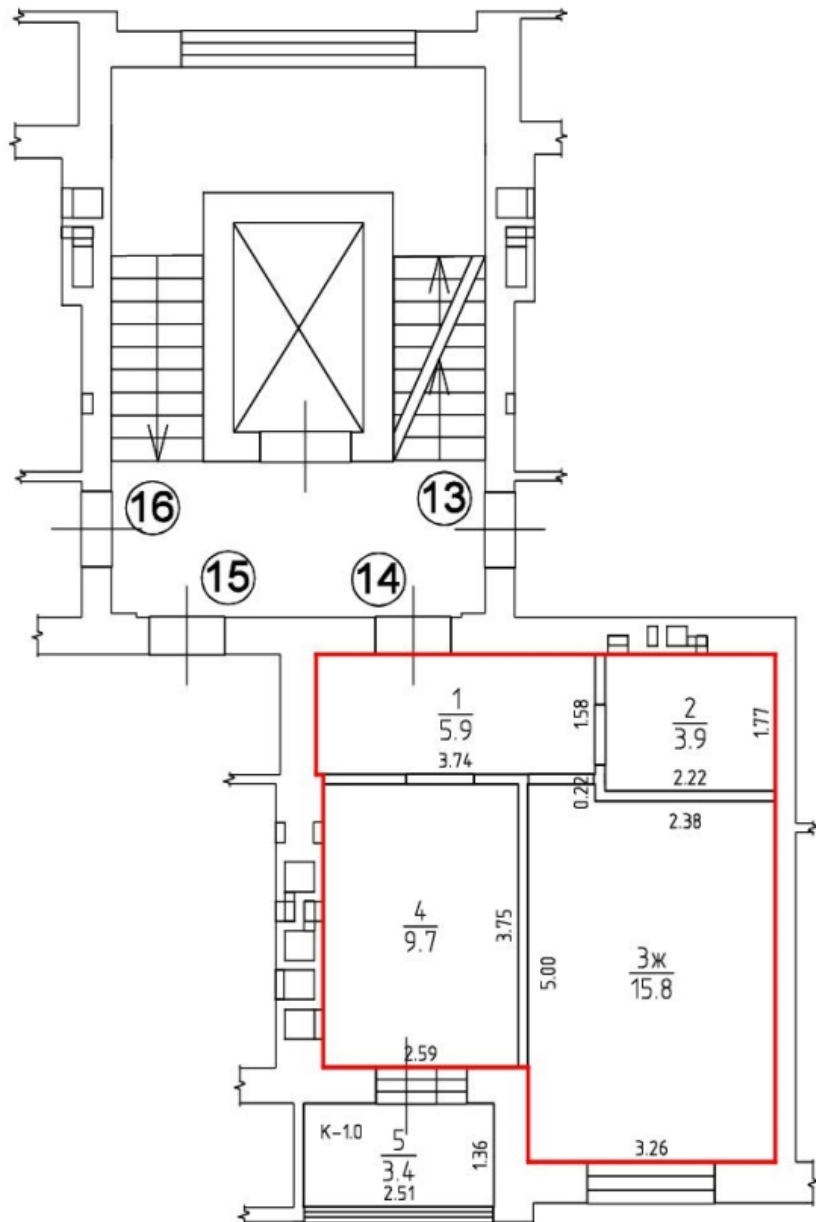
# 3 ЭТАЖ Н=2.70



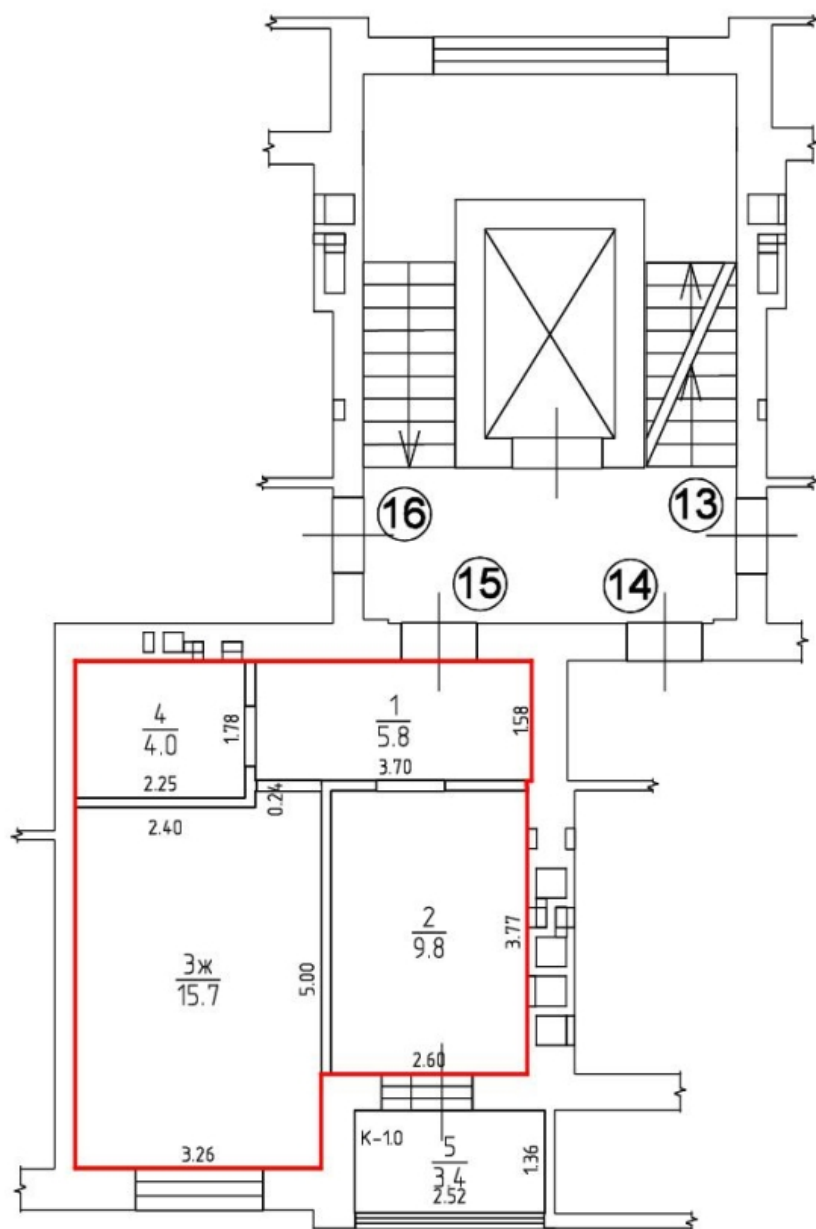
# 4 ЭТАЖ Н=2.70



# 4 ЭТАЖ Н=2.70

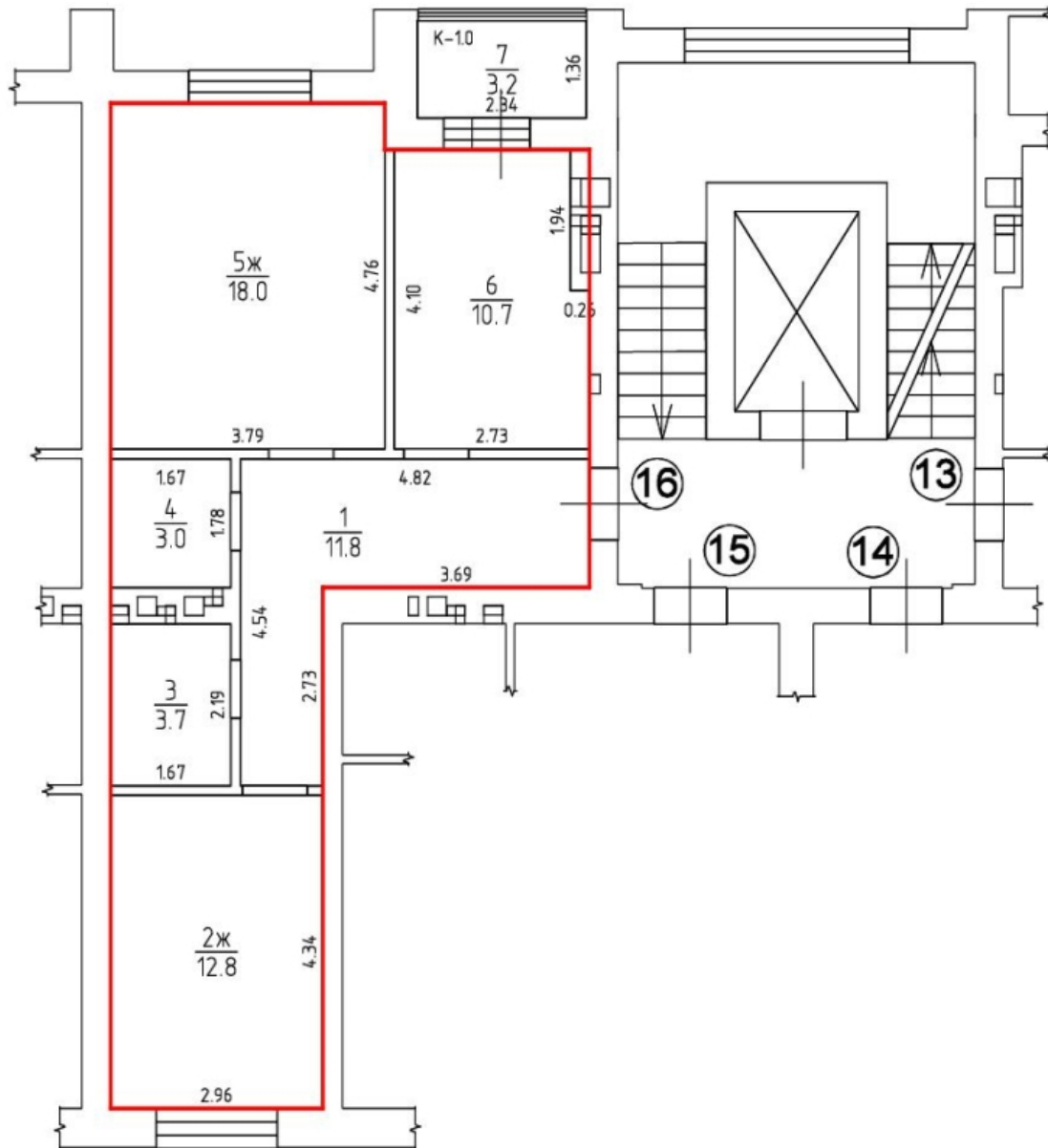


# 4 ЭТАЖ Н=2.70

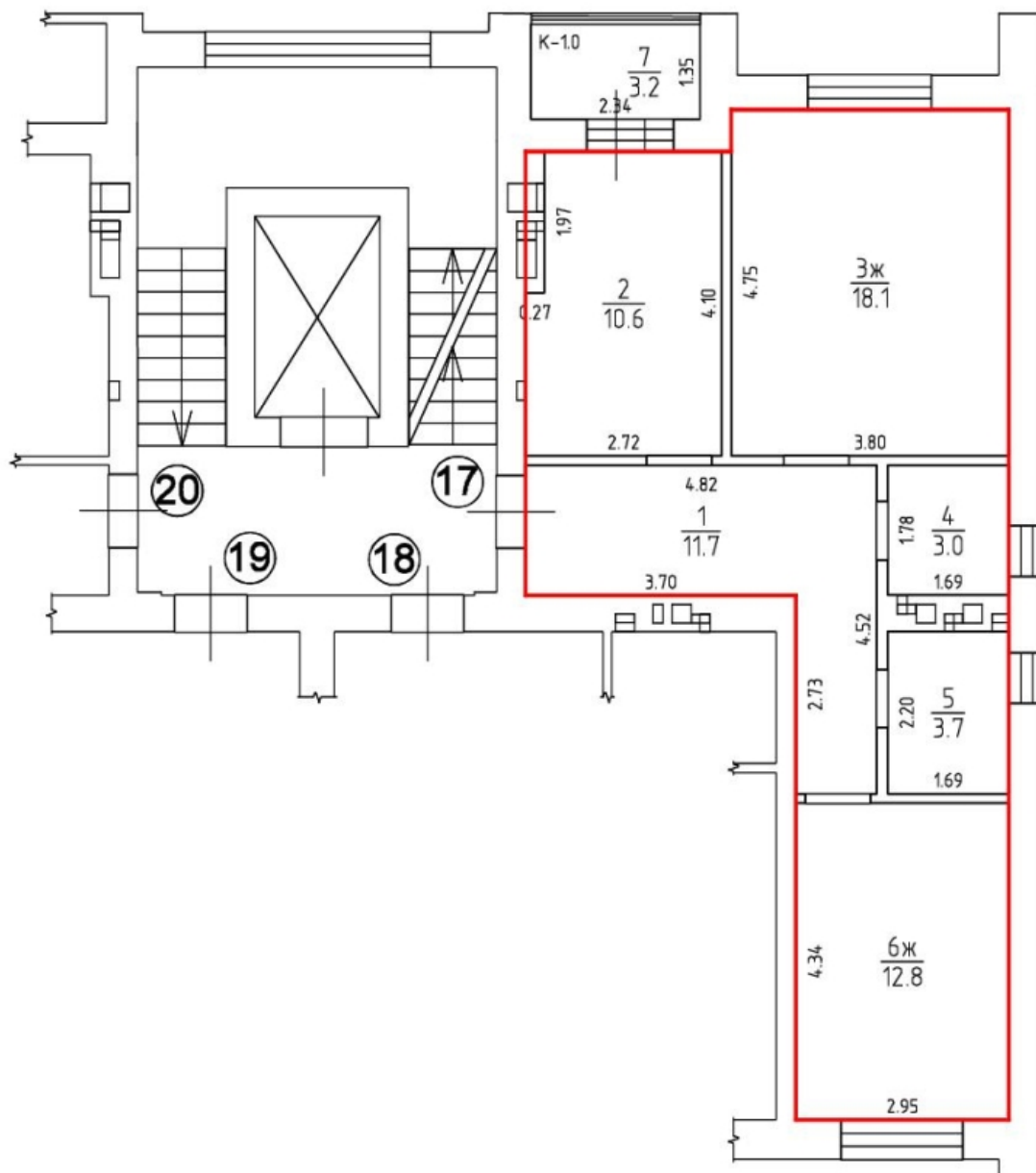




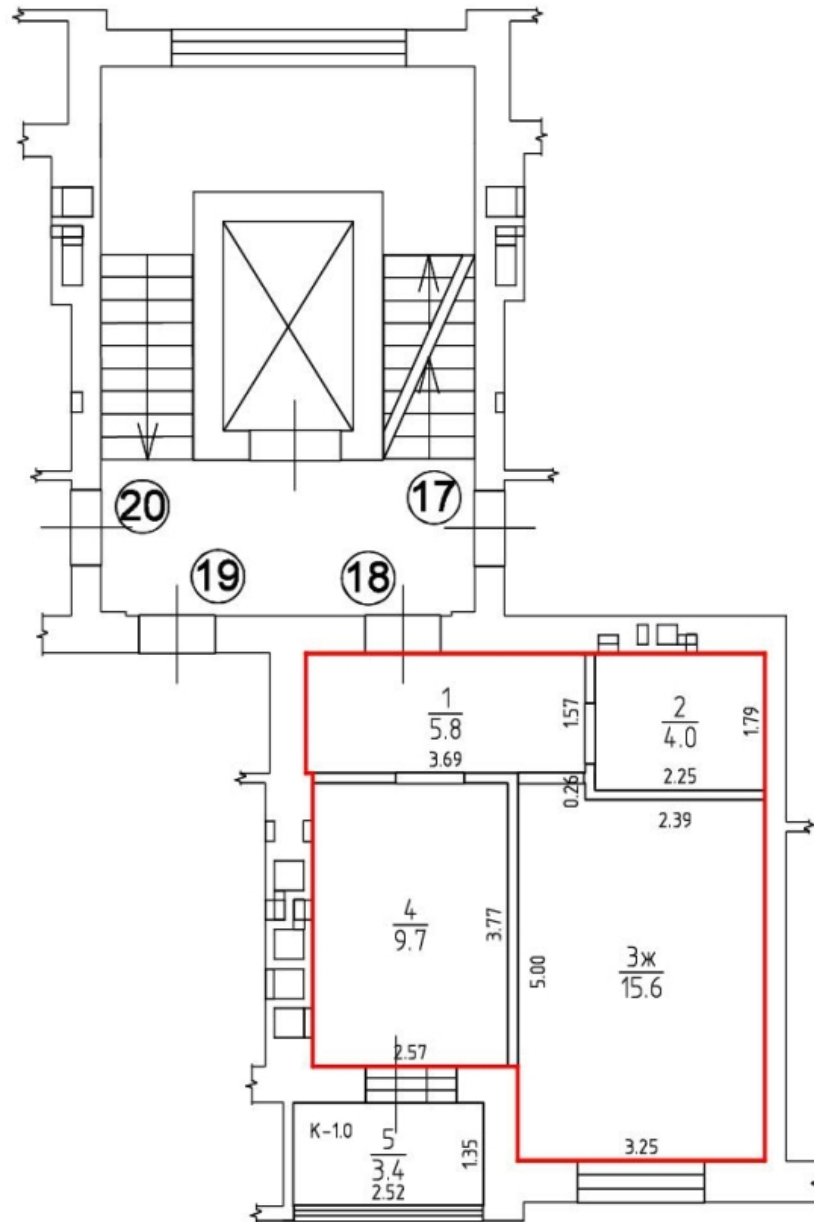
# 4 ЭТАЖ Н=2.70



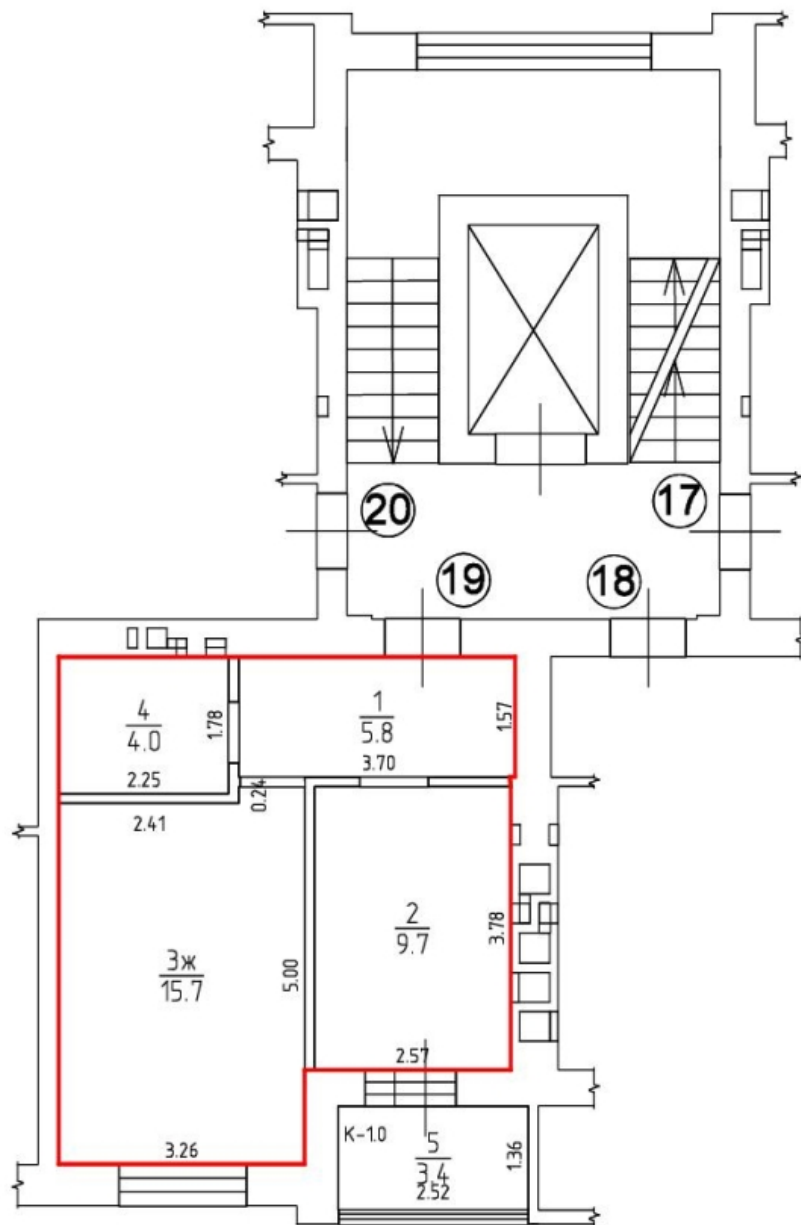
# 5 ЭТАЖ Н=2.70



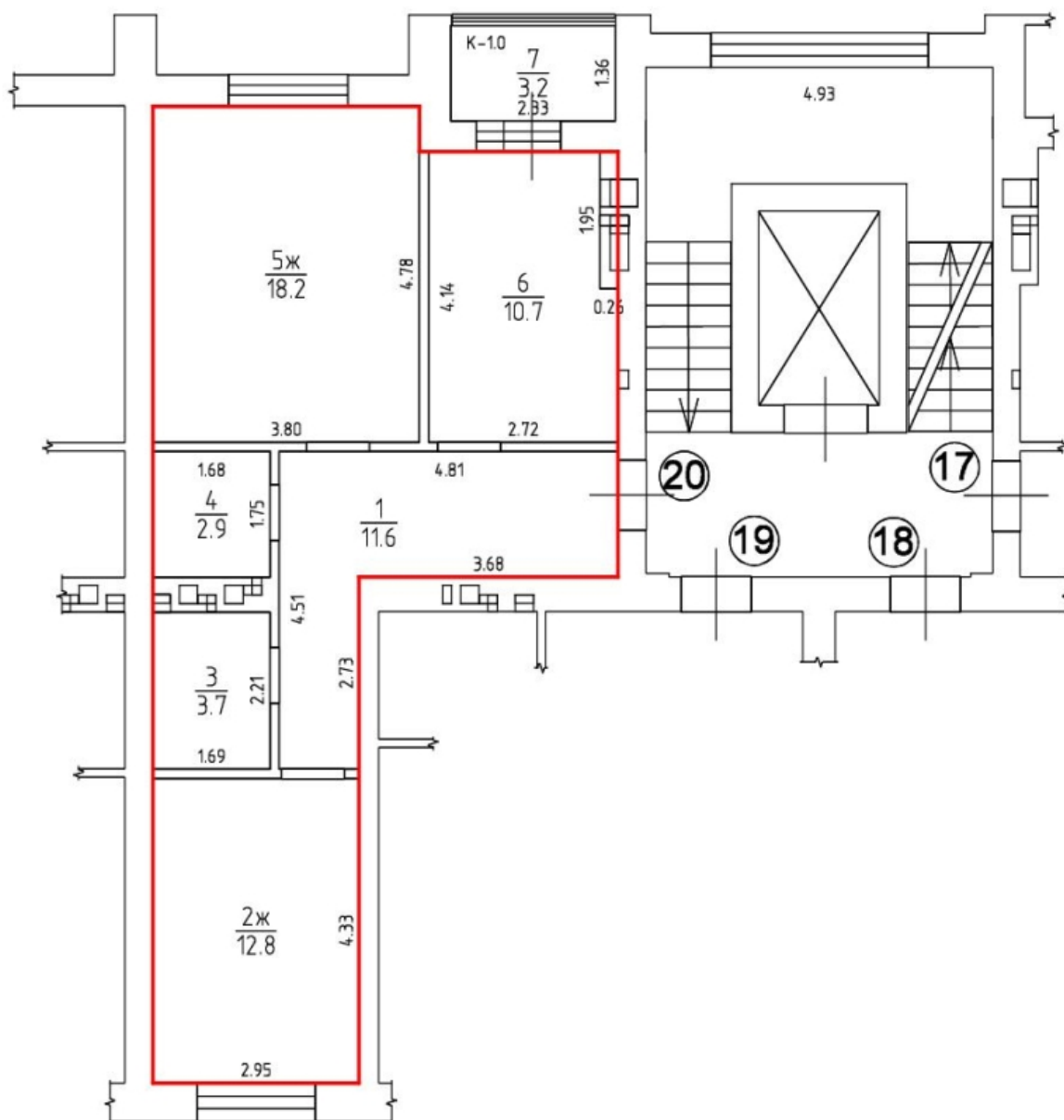
# 5 ЭТАЖ H=2.70



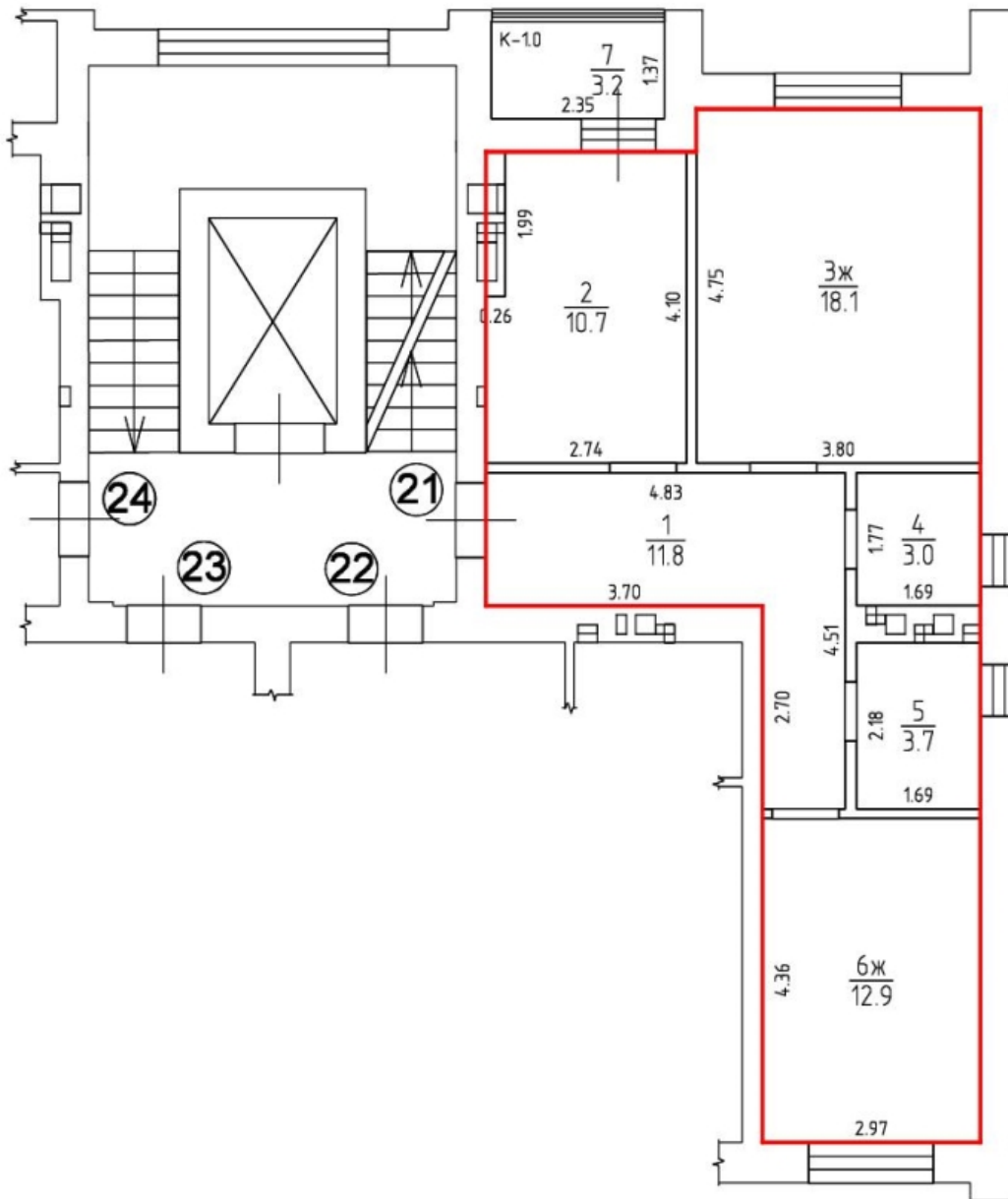
# 5 ЭТАЖ H=2.70



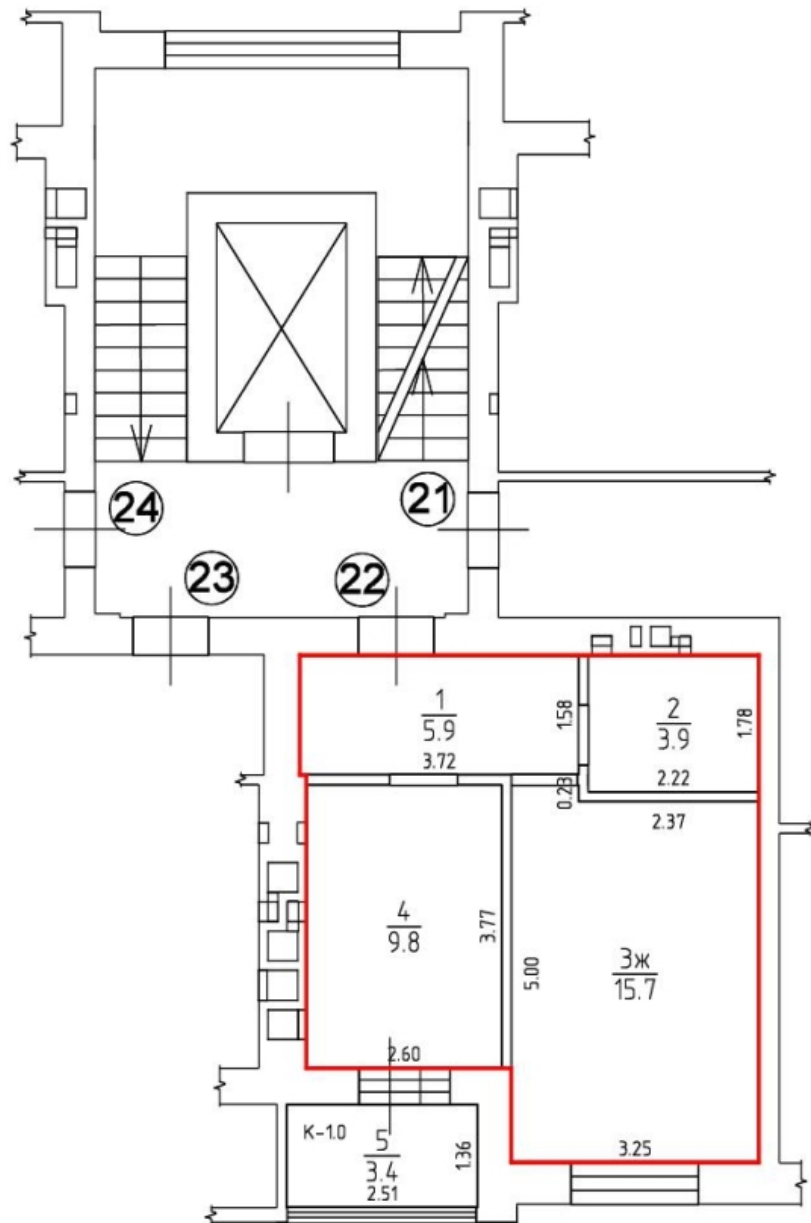
# 5 ЭТАЖ H=2.70



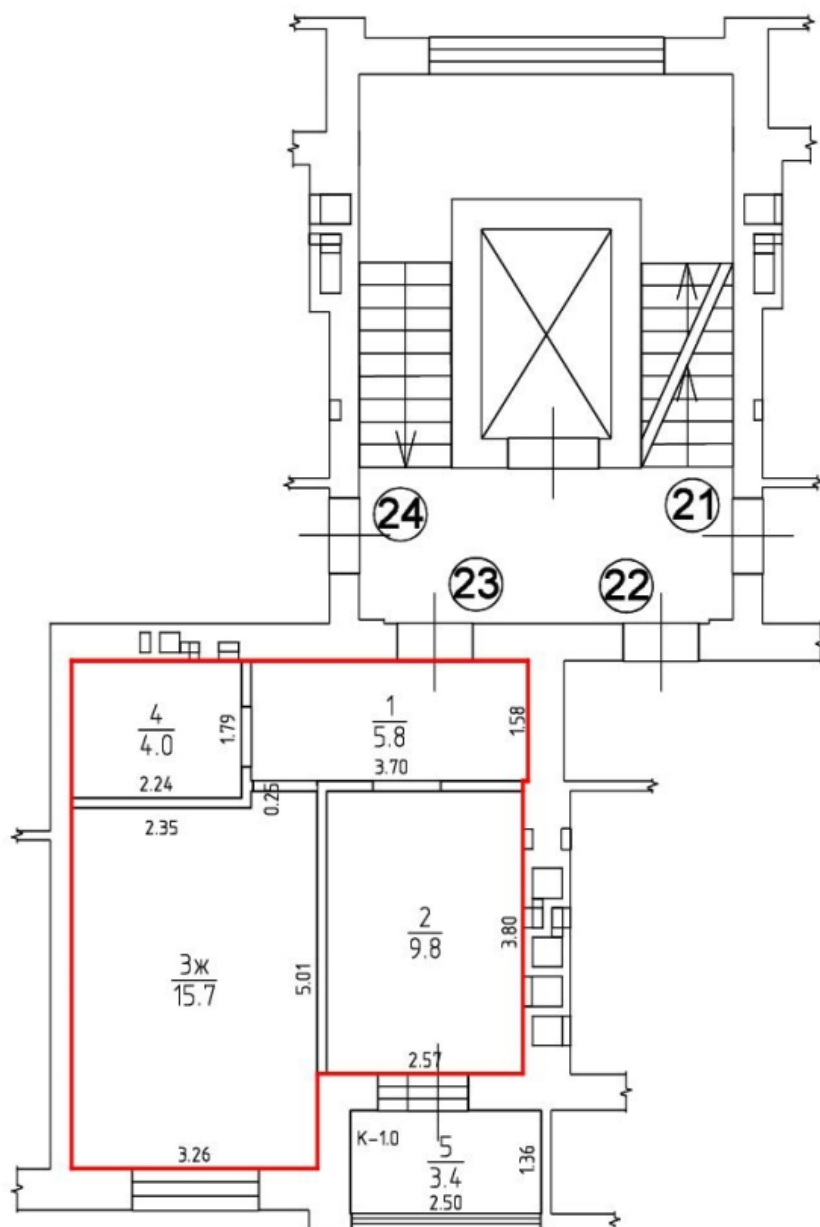
# 6 ЭТАЖ Н=2.70



# 6 ЭТАЖ Н=2.70

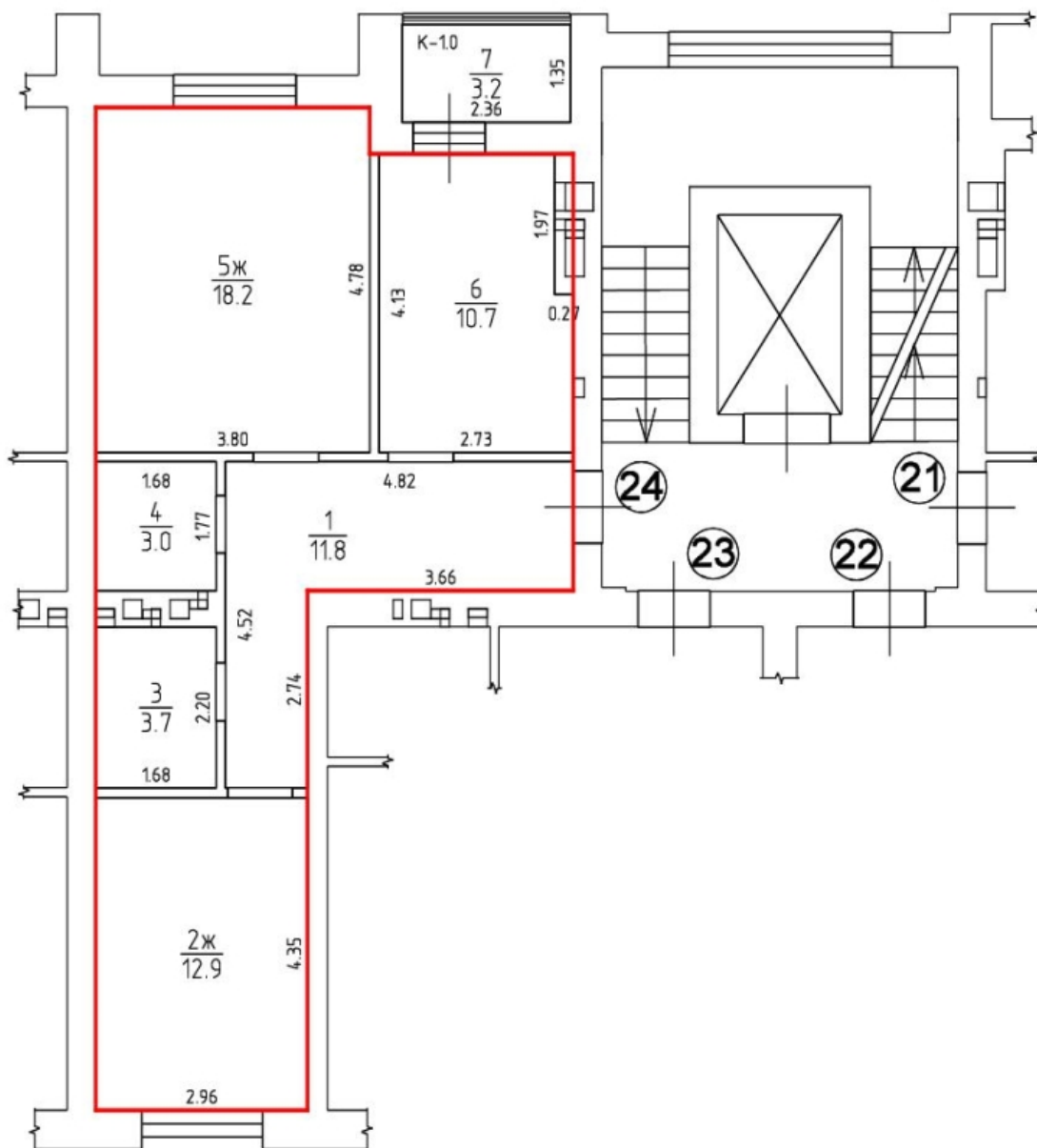


# 6 ЭТАЖ Н=2.70

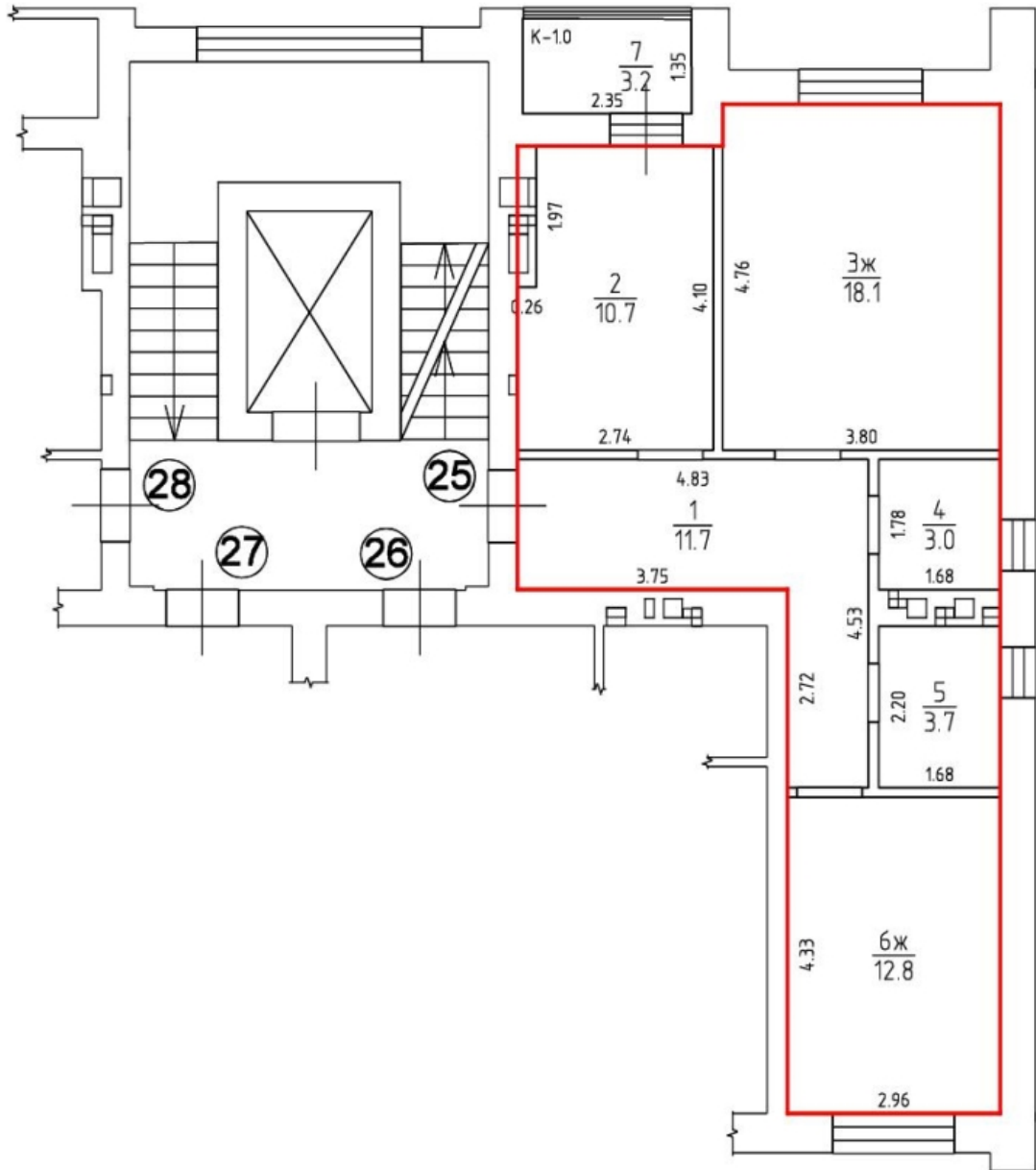




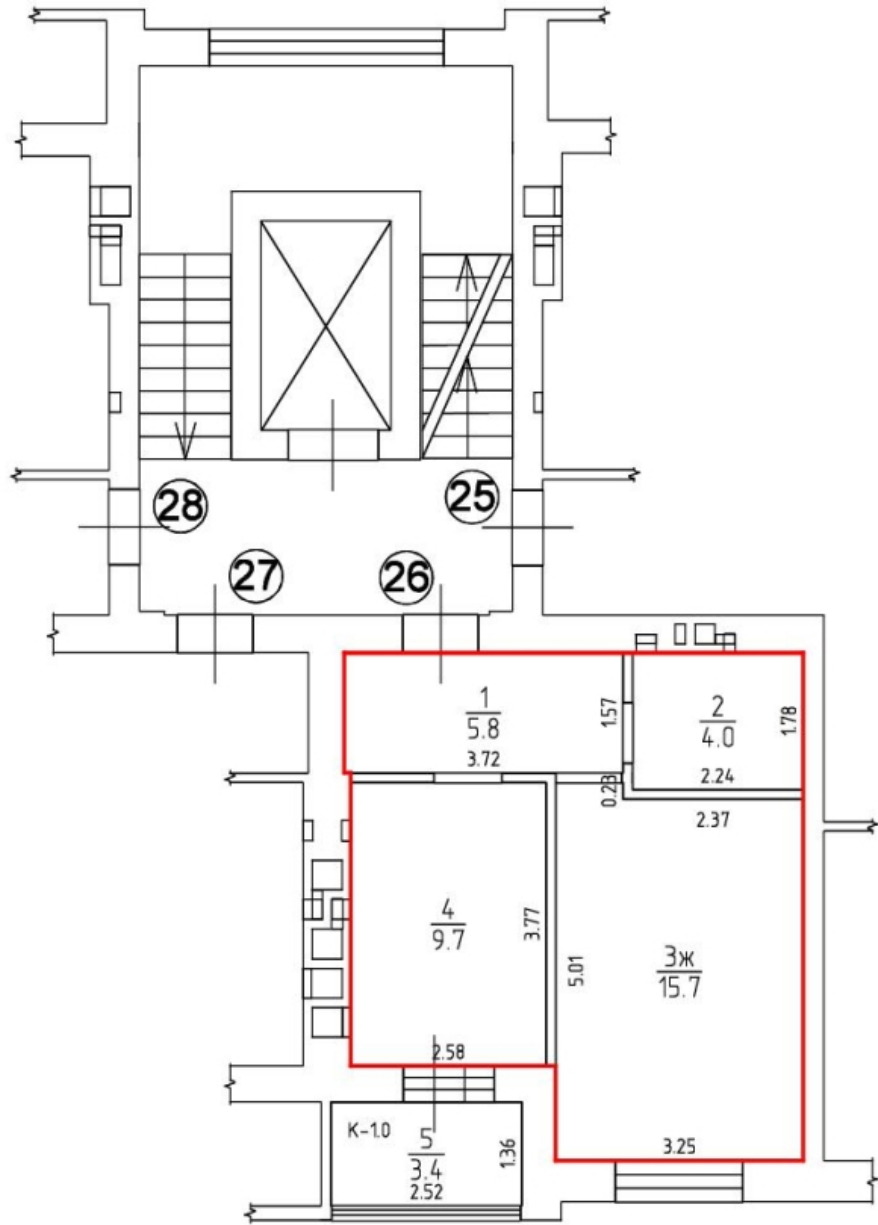
# 6 ЭТАЖ Н=2.70



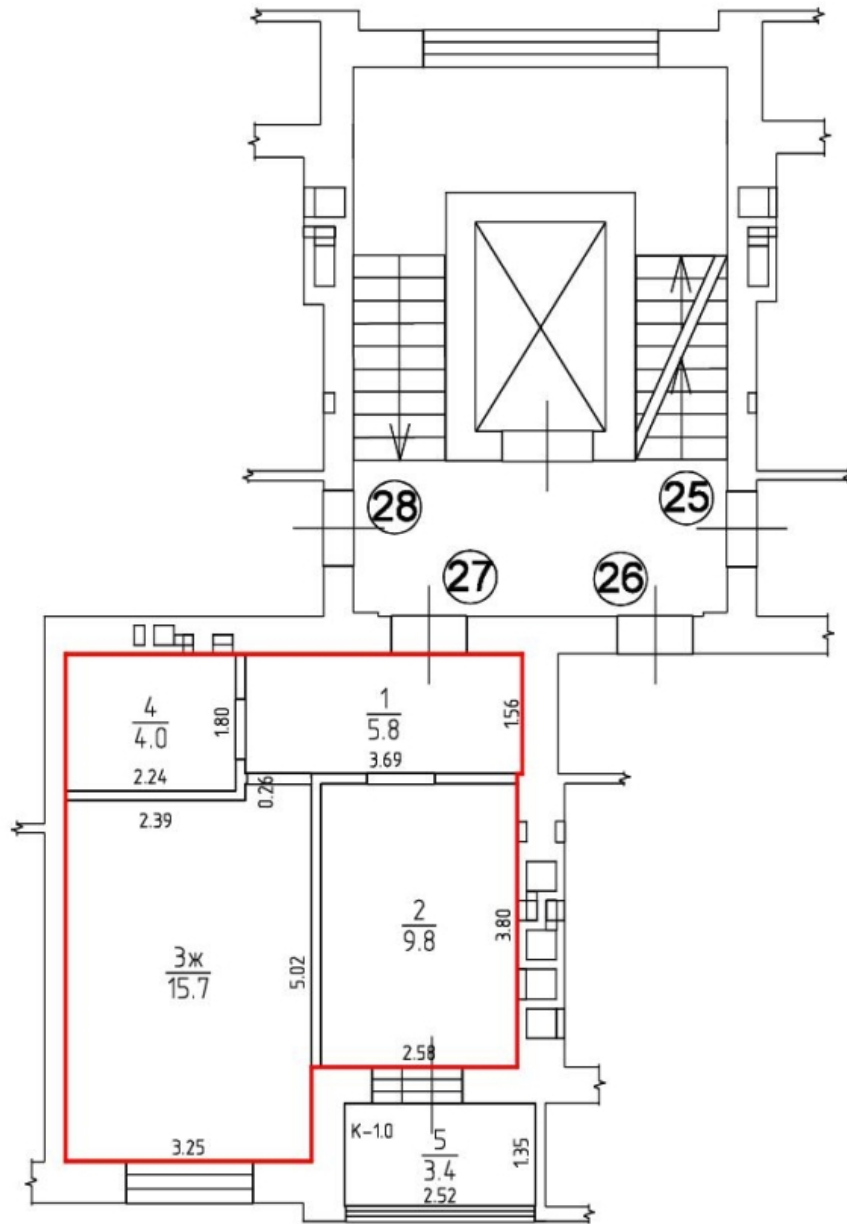
# 7 ЭТАЖ Н=2.70



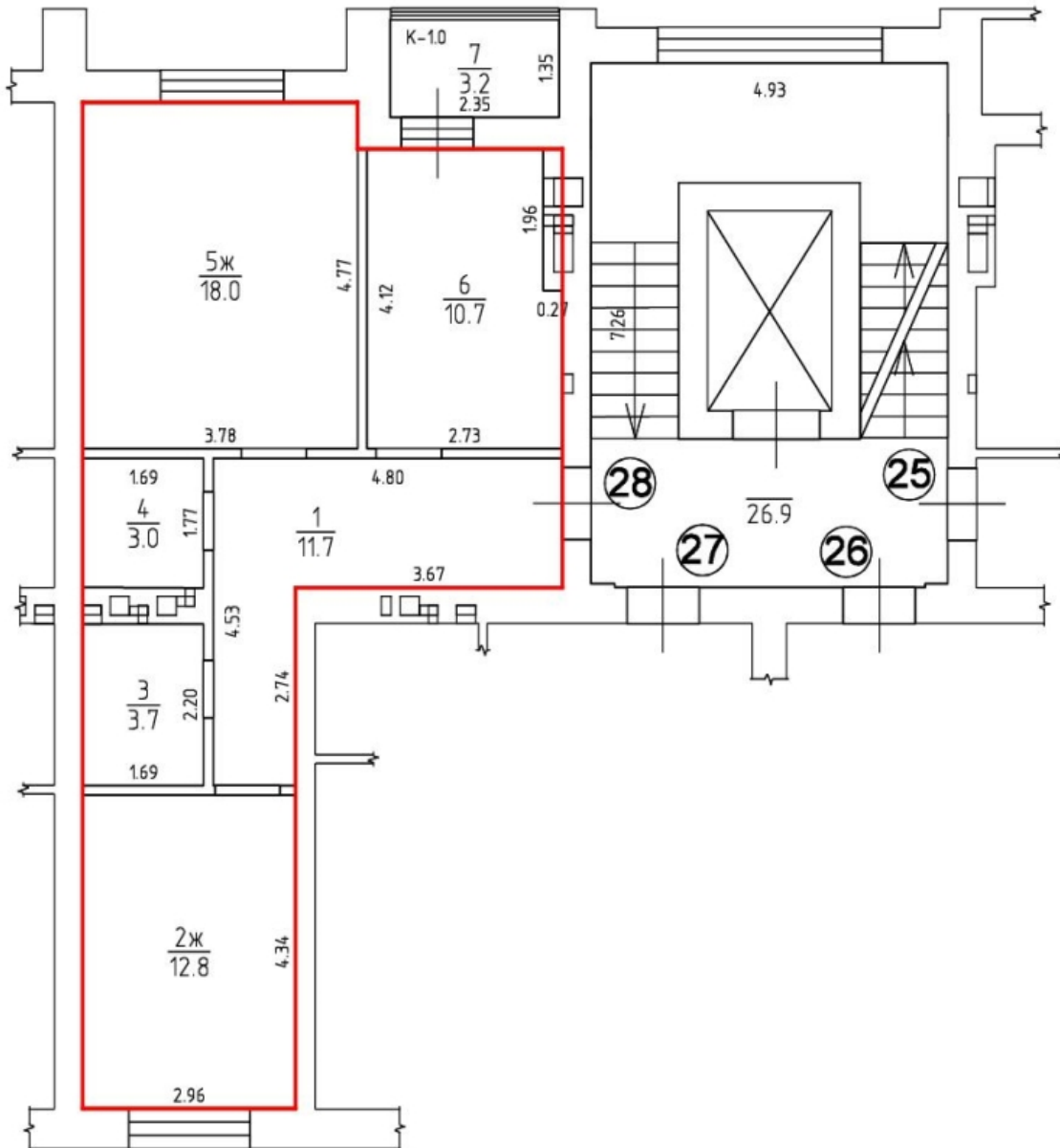
# 7 ЭТАЖ Н=2.70



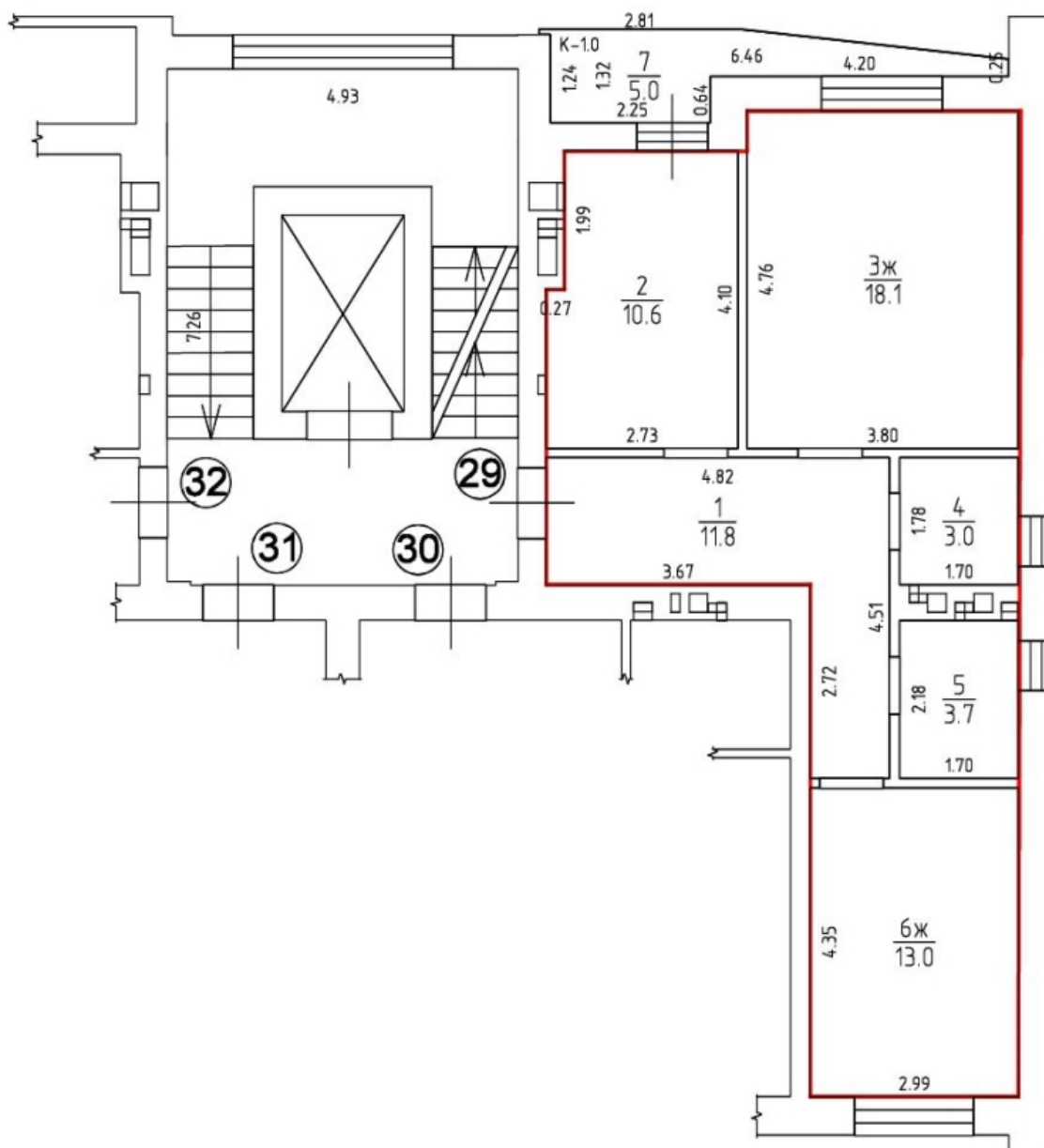
# 7 ЭТАЖ Н=2.70



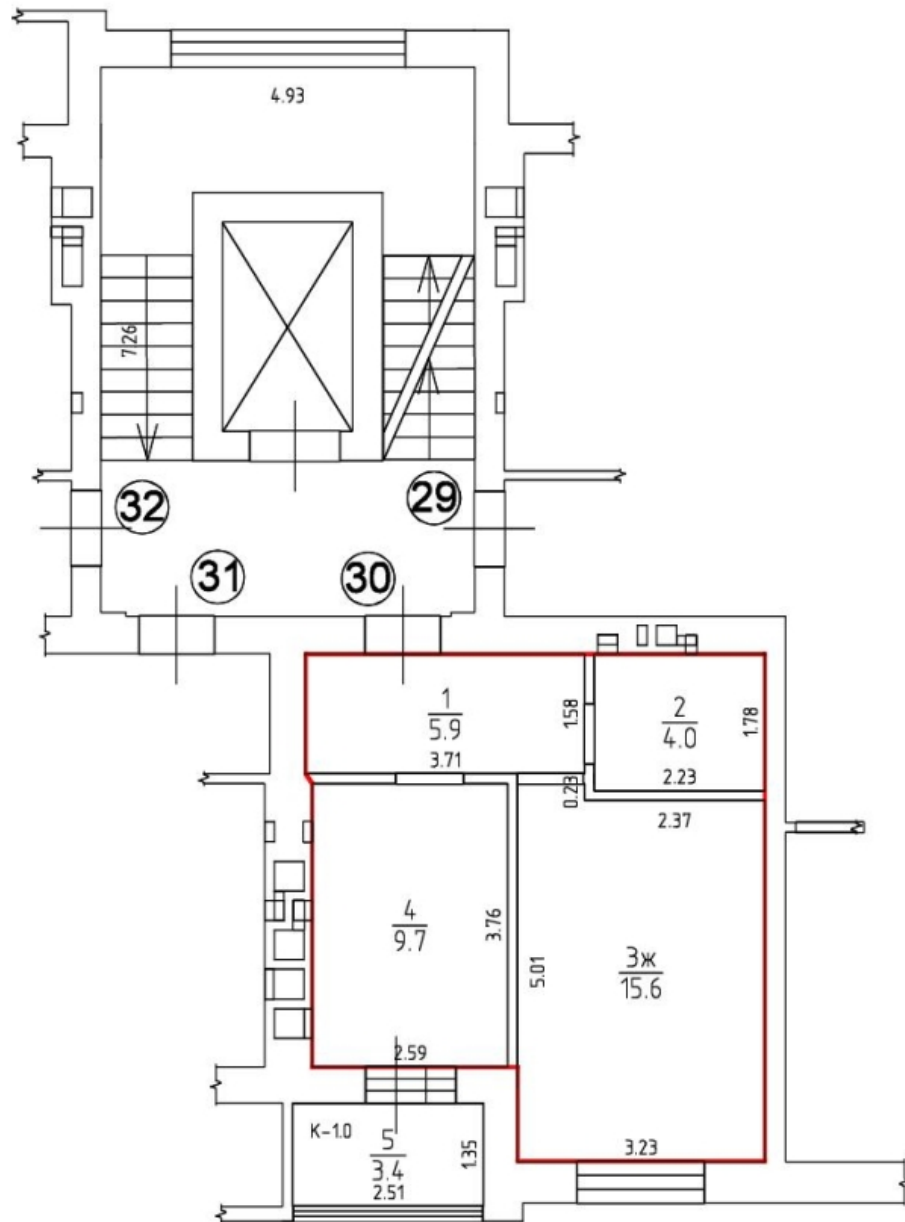
# 7 ЭТАЖ H=2.70



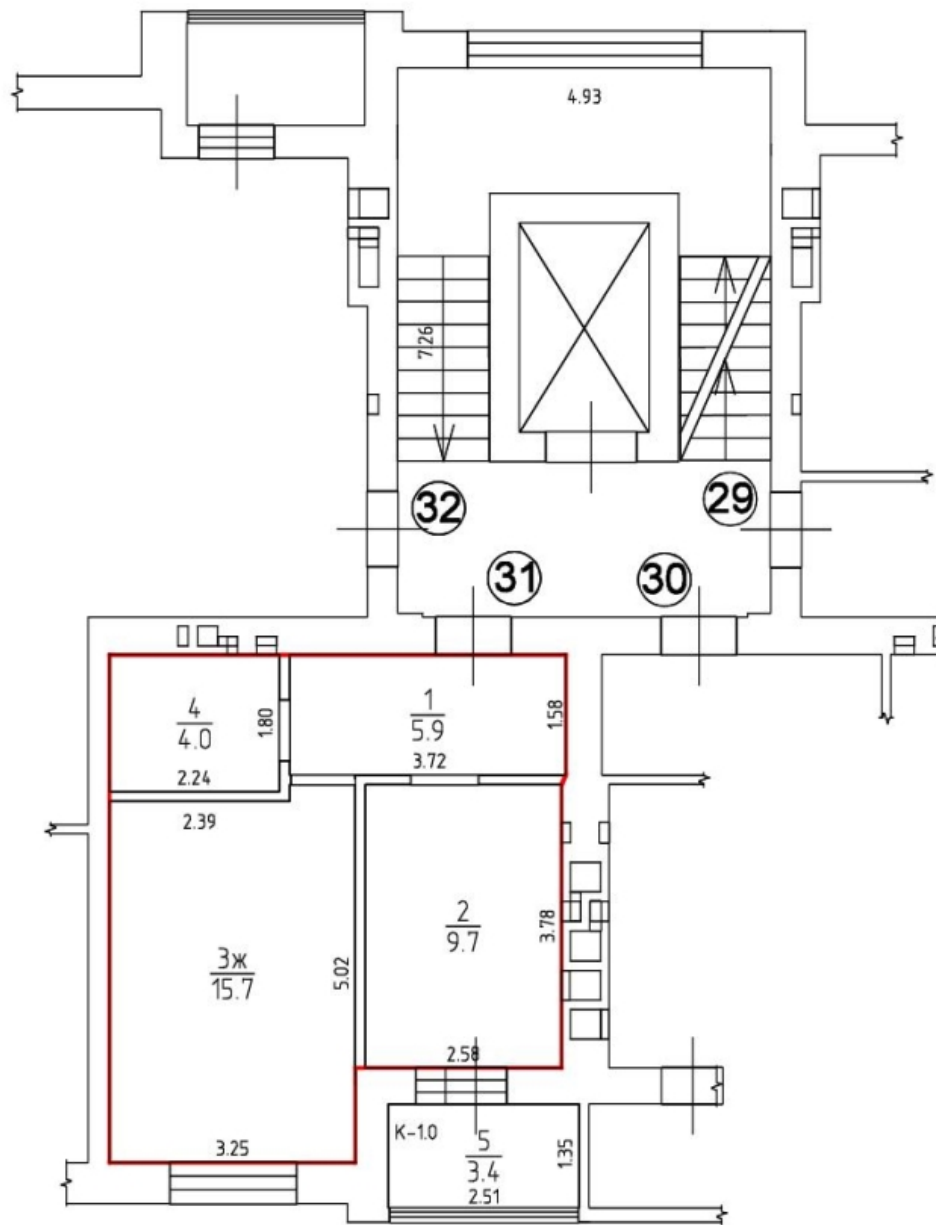
# 8 ЭТАЖ Н=2.70



# 8 ЭТАЖ Н=2.70

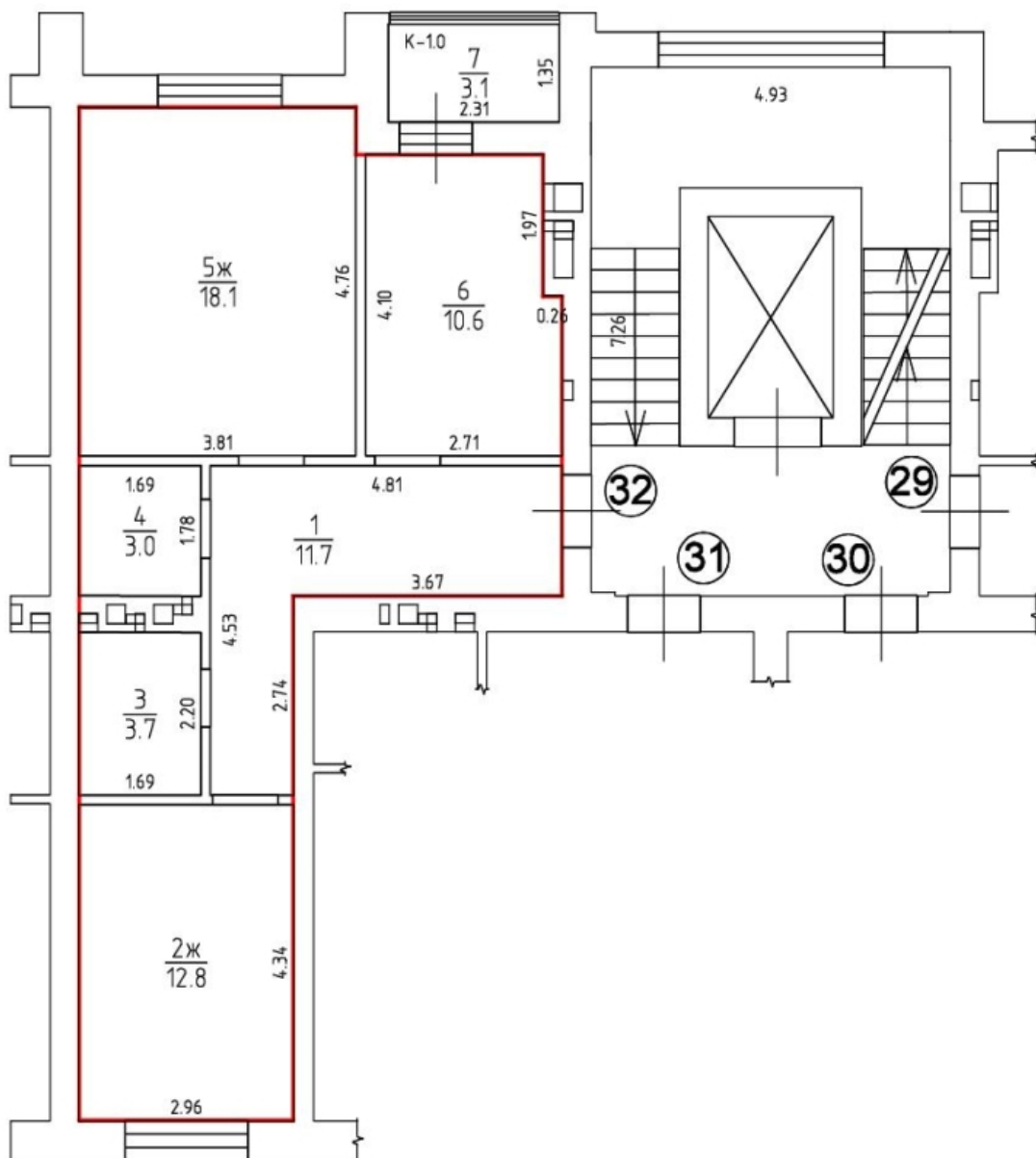


# 8 ЭТАЖ Н=2.70

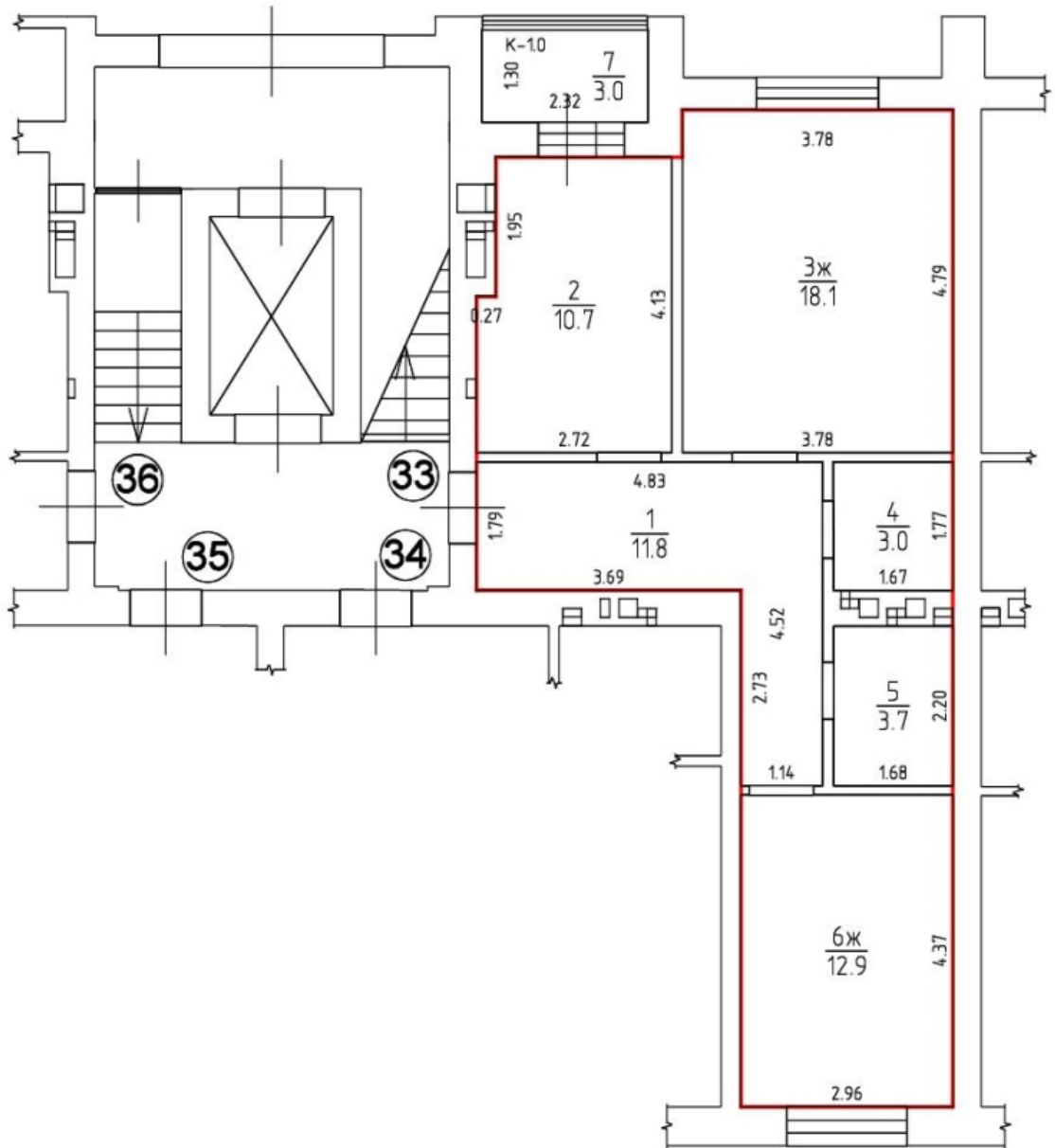




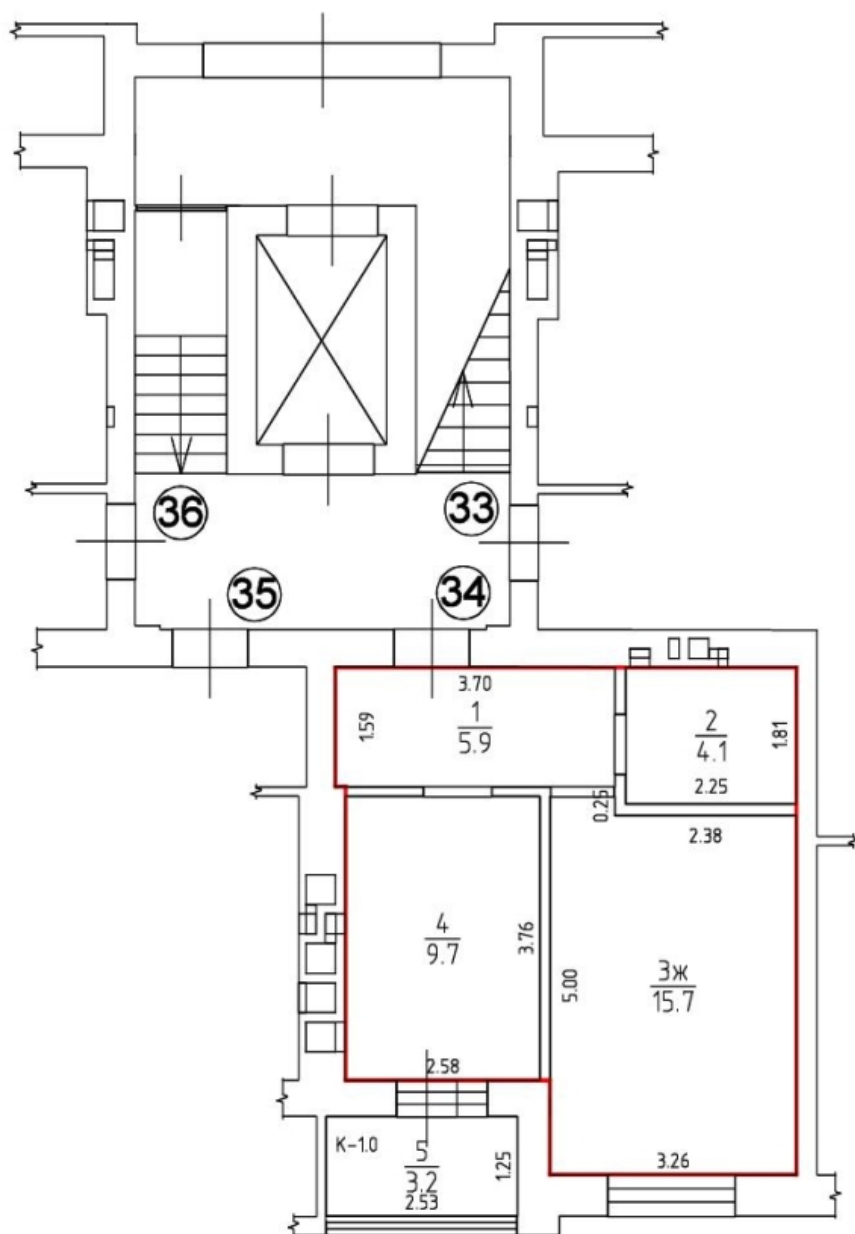
# 8 ЭТАЖ Н=2.70



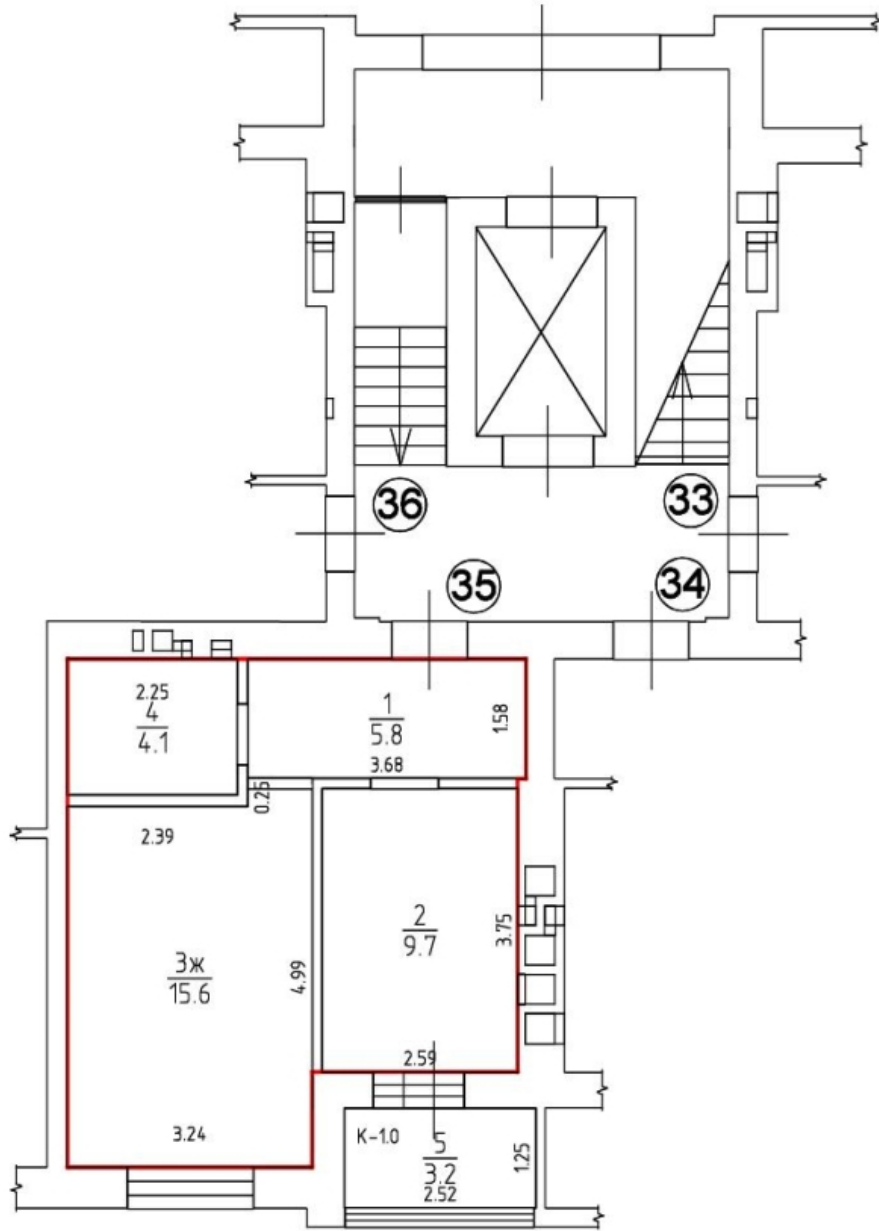
# 1 ЭТАЖ Н=2.70



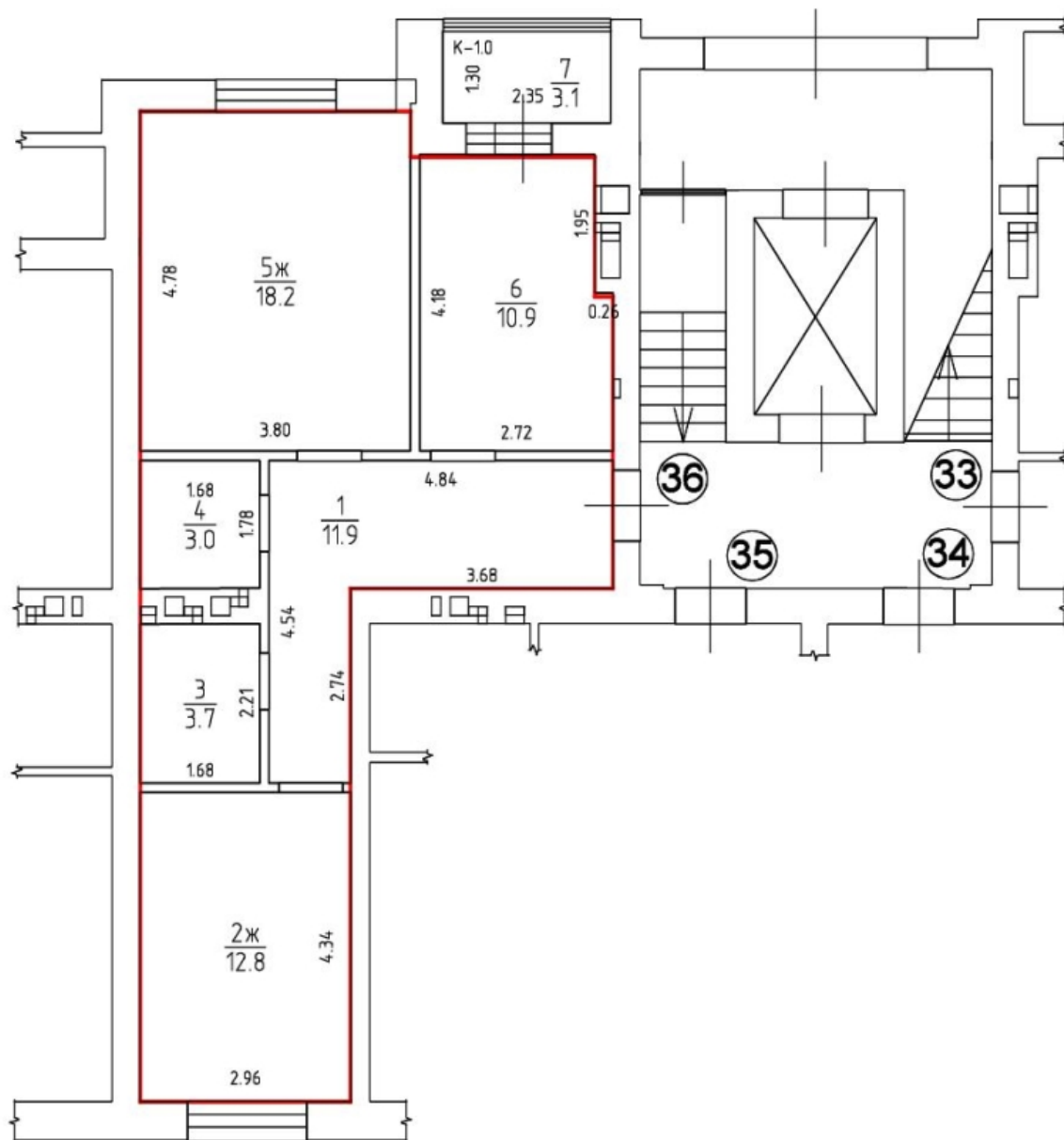
# 1 ЭТАЖ Н=2.70



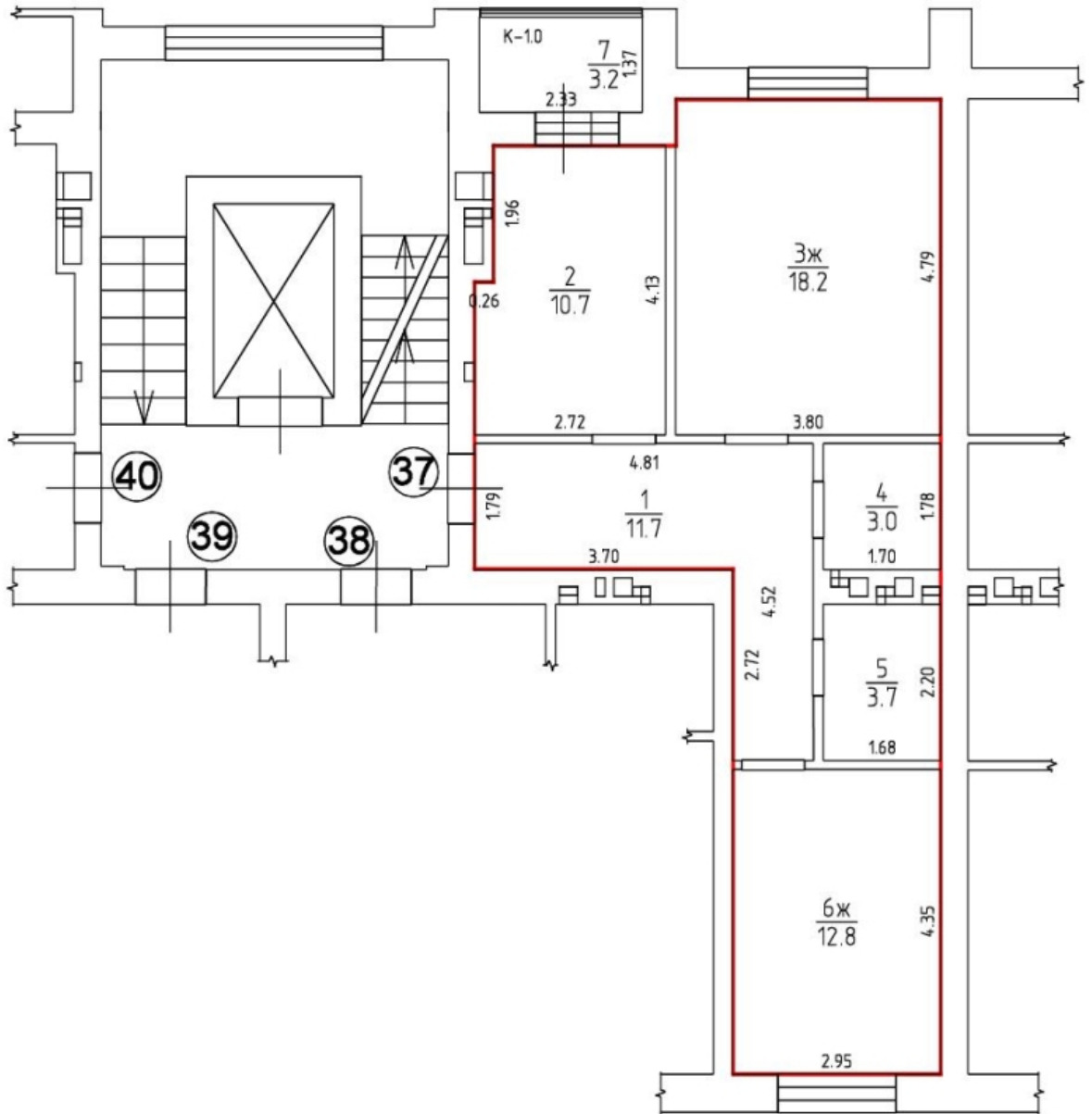
# 1 ЭТАЖ Н=2.70



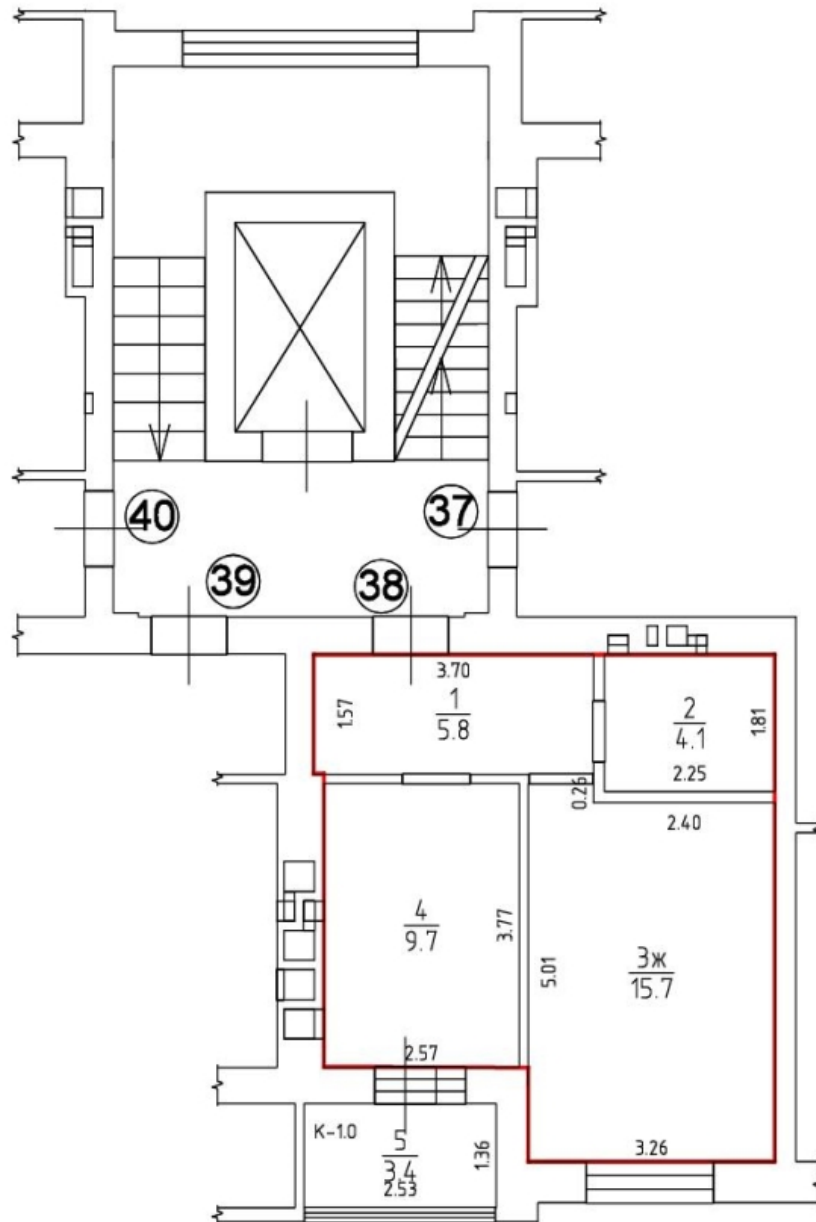
# 1 ЭТАЖ Н=2.70



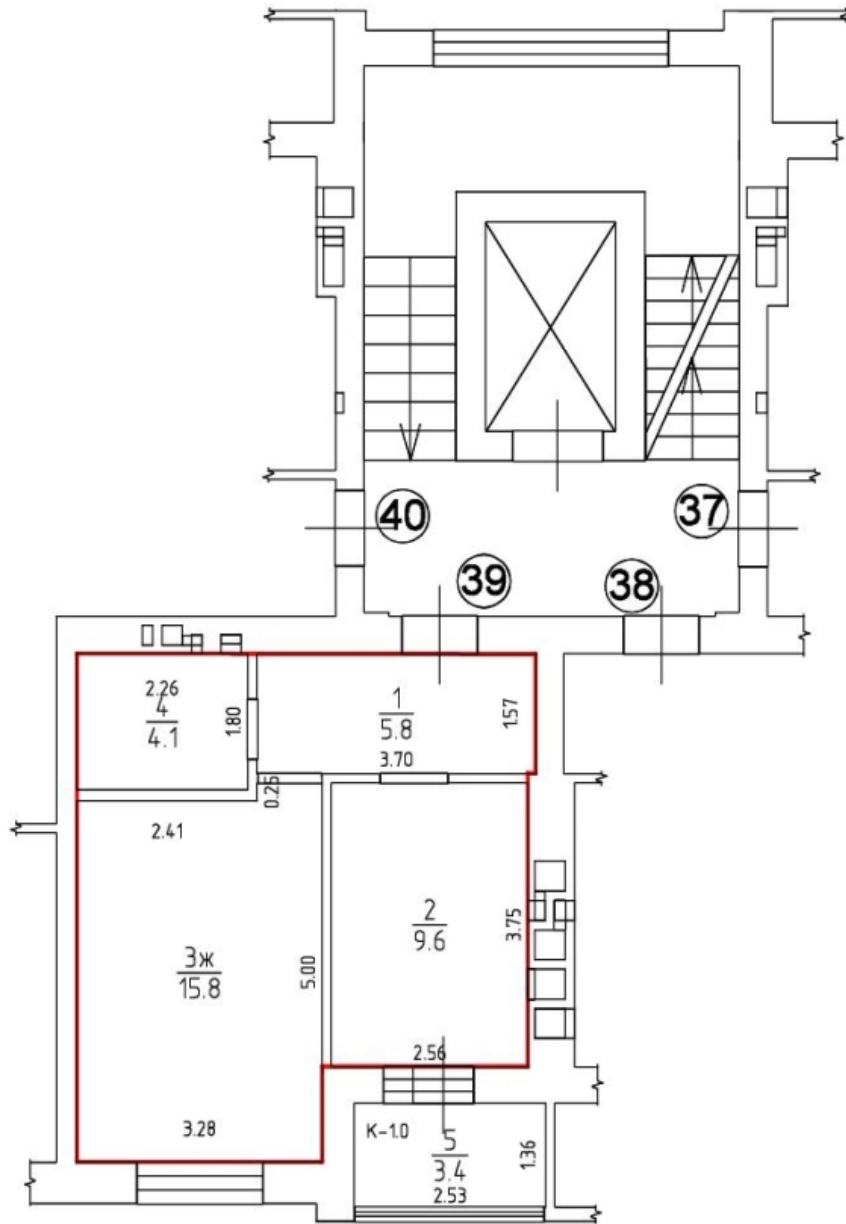
# 2 ЭТАЖ Н=2.70



# 2 ЭТАЖ Н=2.70

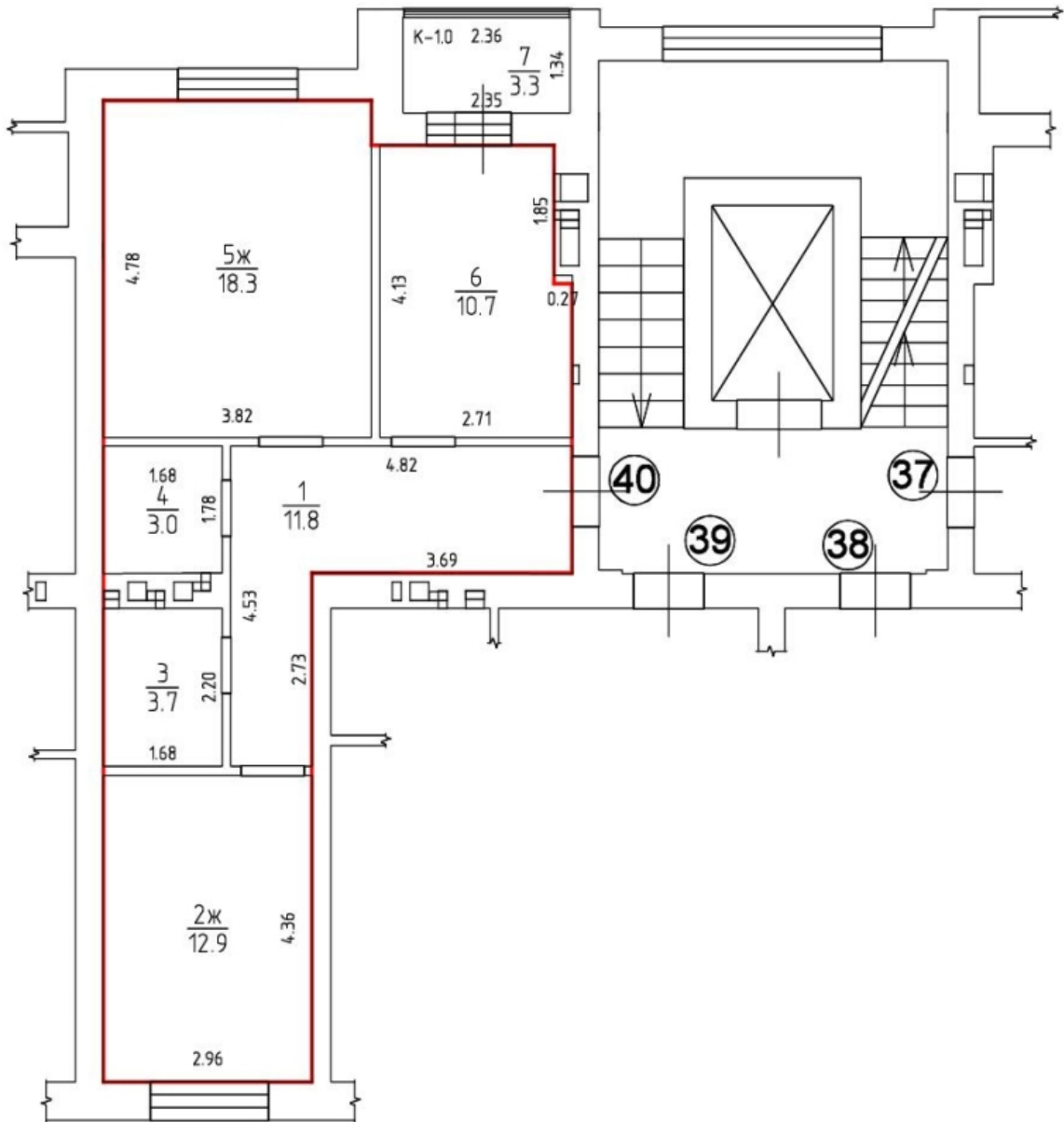


# 2 ЭТАЖ Н=2.70

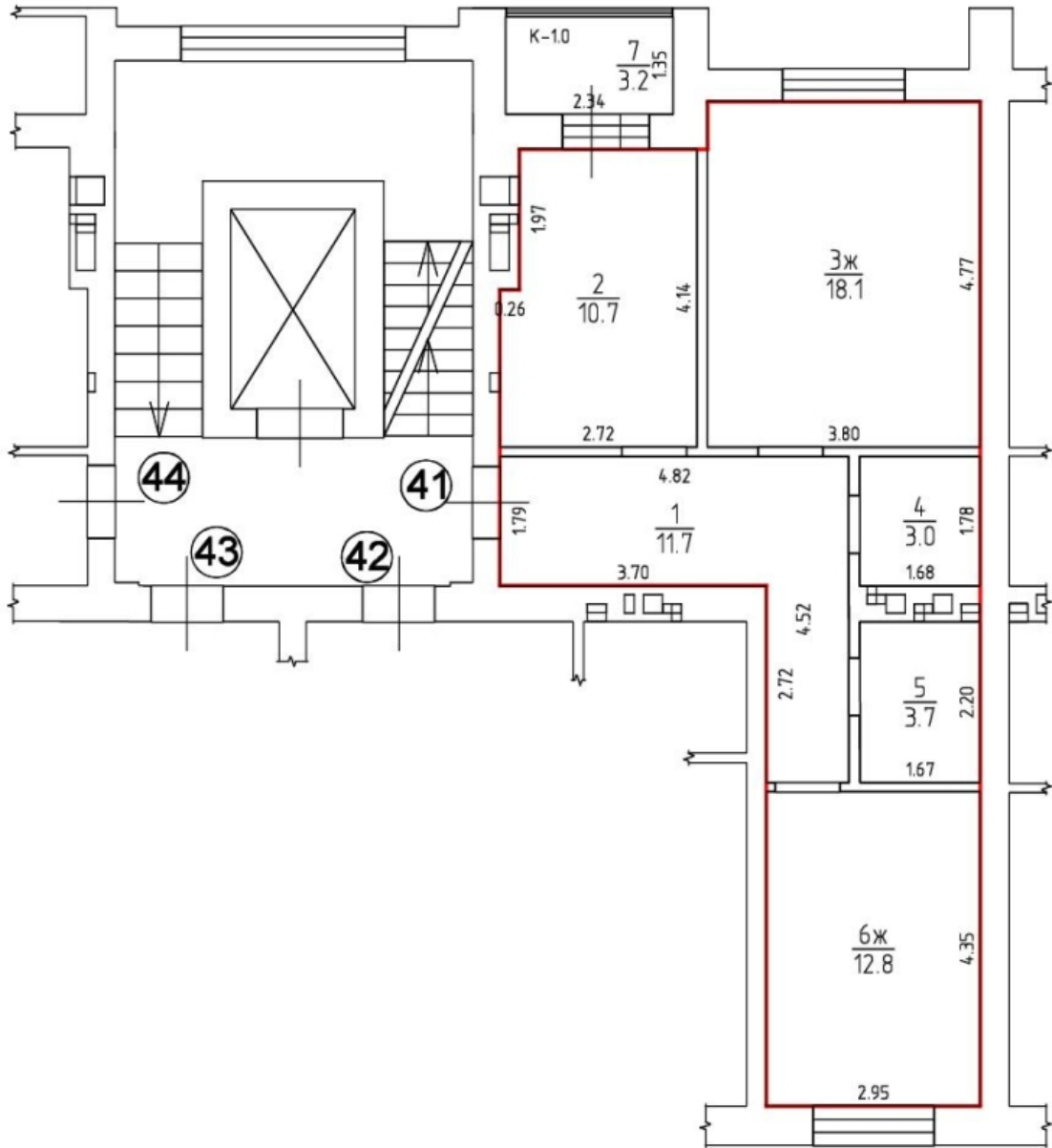




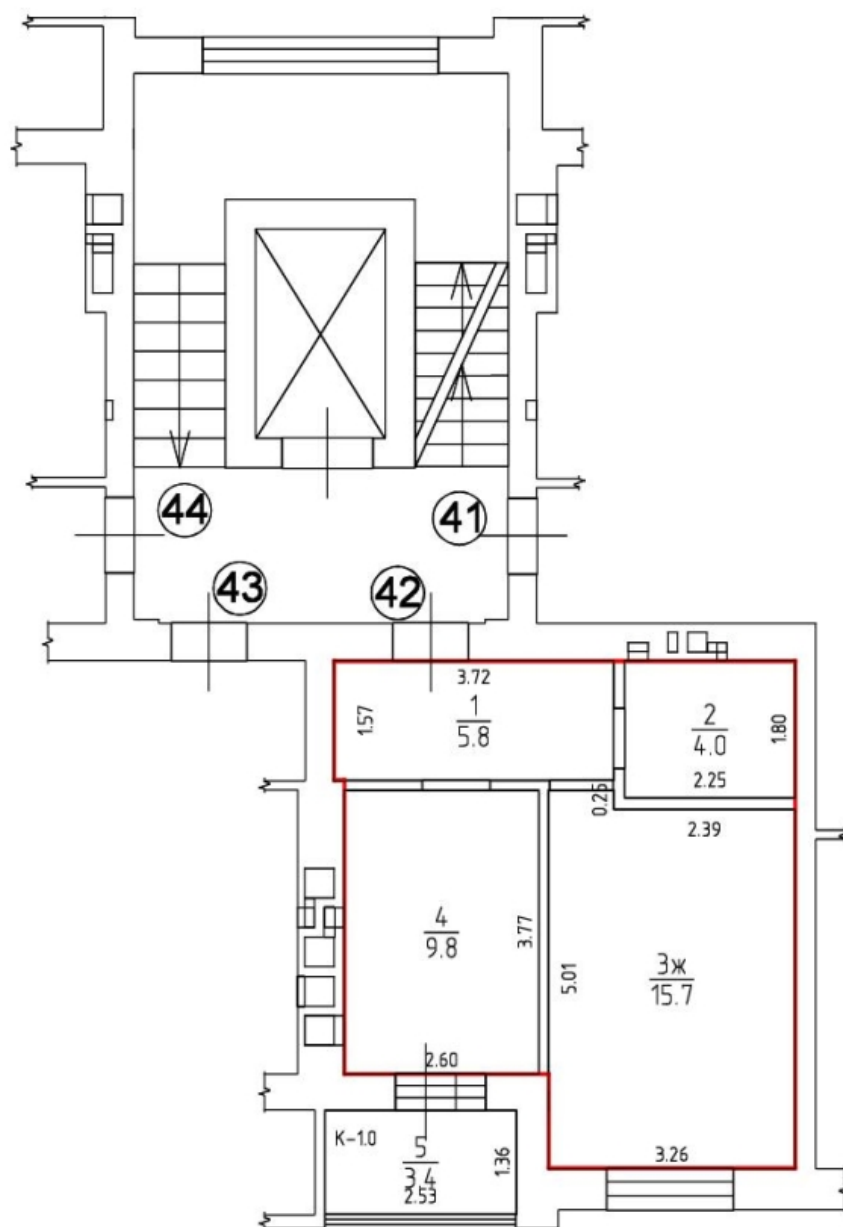
# 2 ЭТАЖ Н=2.70



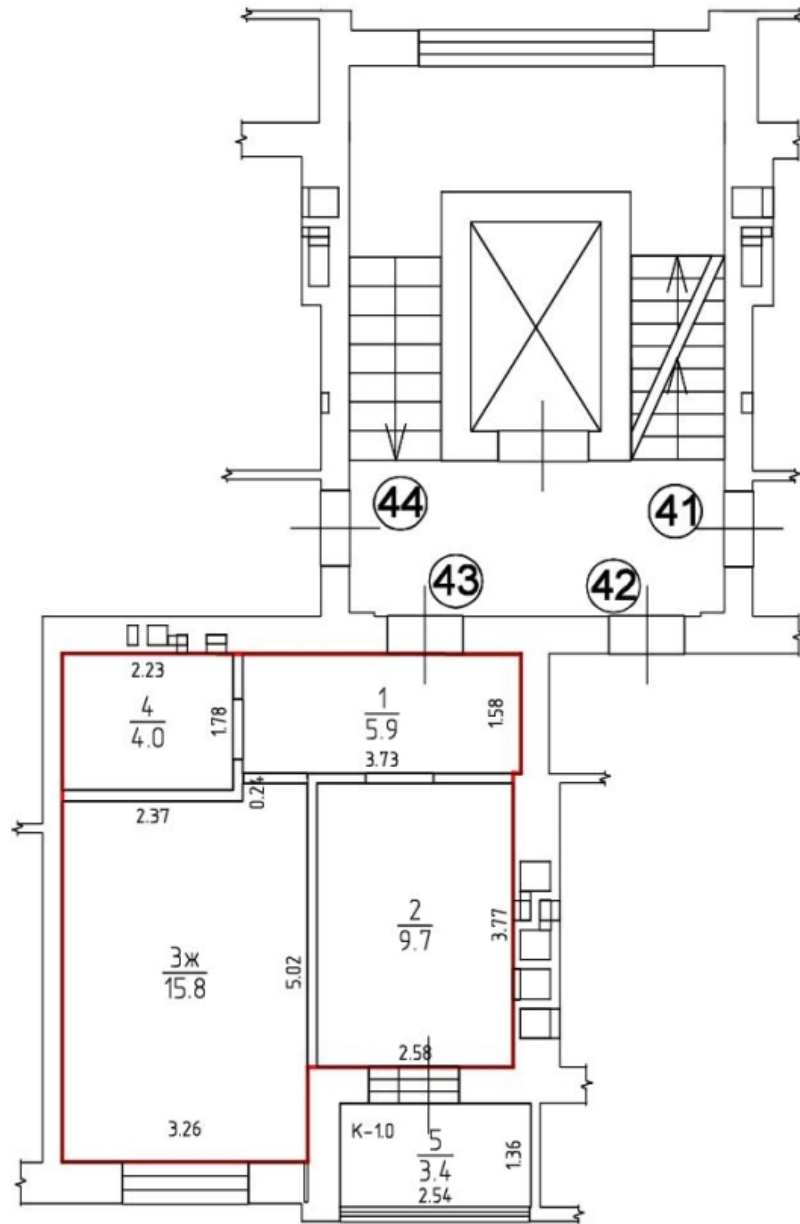
# 3 ЭТАЖ Н=2.70



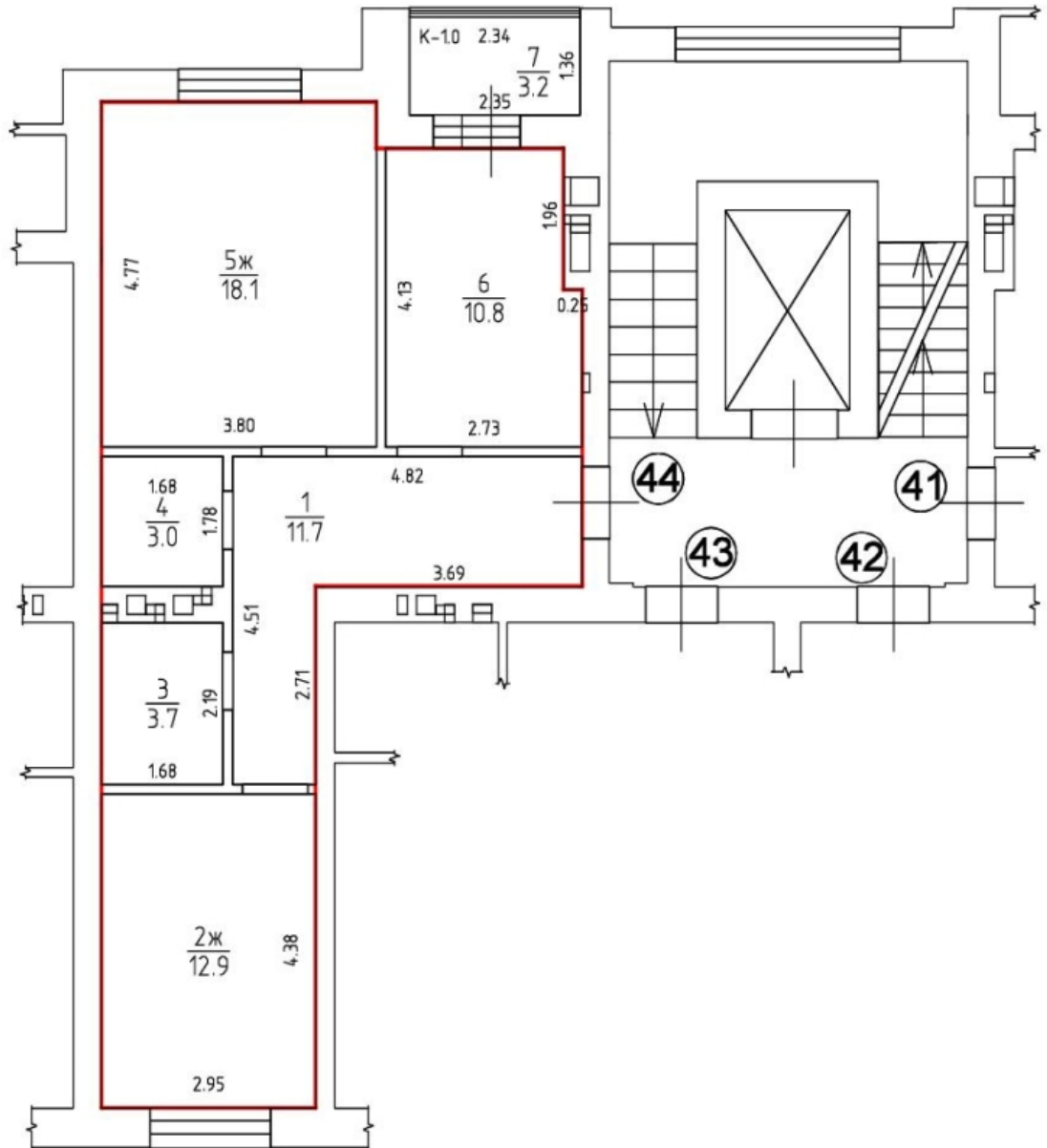
# 3 ЭТАЖ Н=2.70



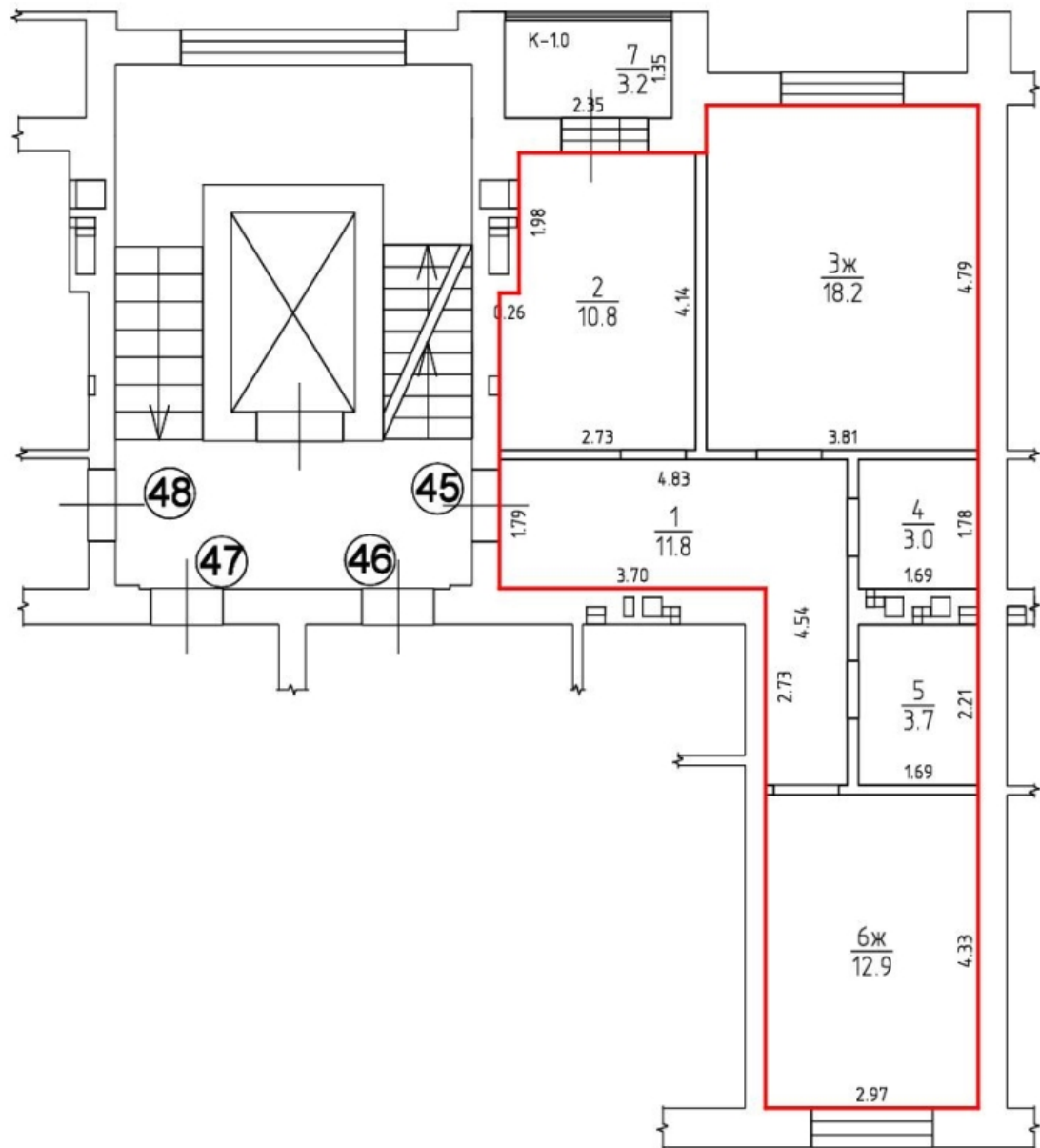
# 3 ЭТАЖ Н=2.70



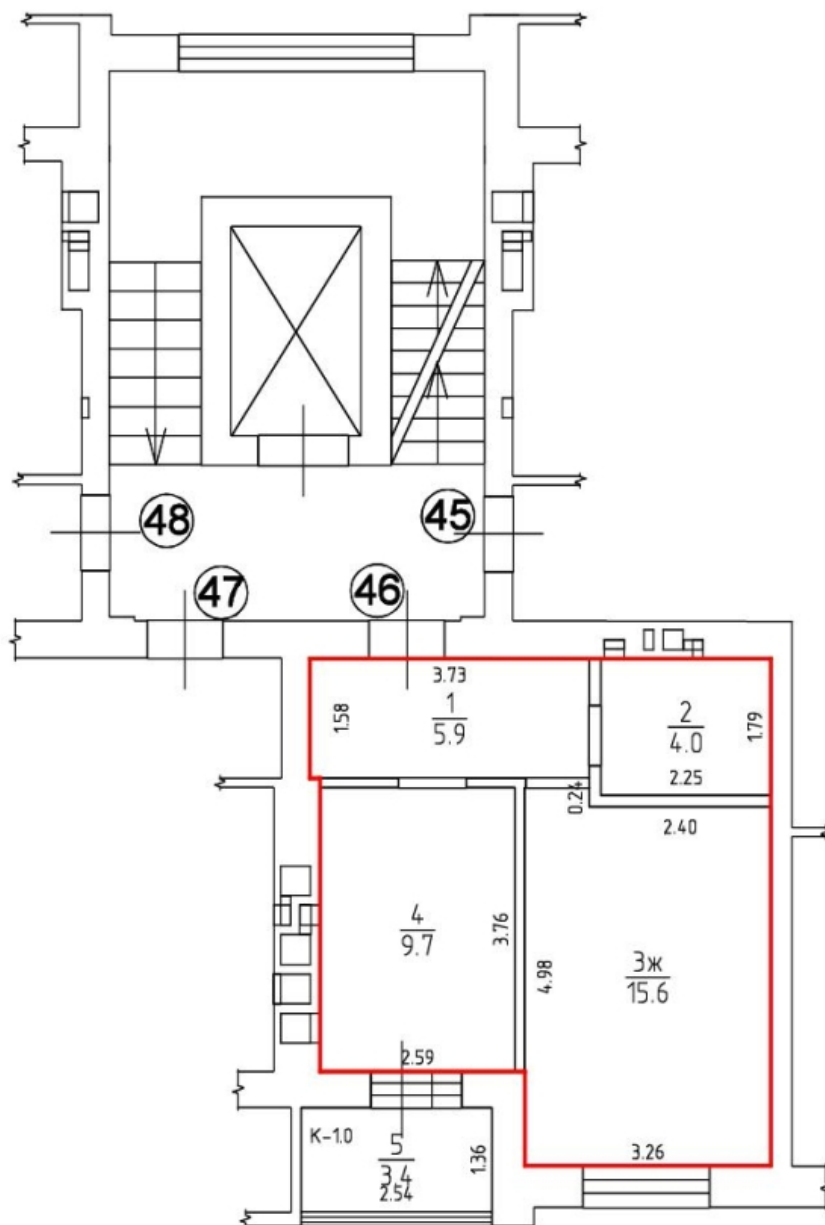
# 3 ЭТАЖ Н=2.70



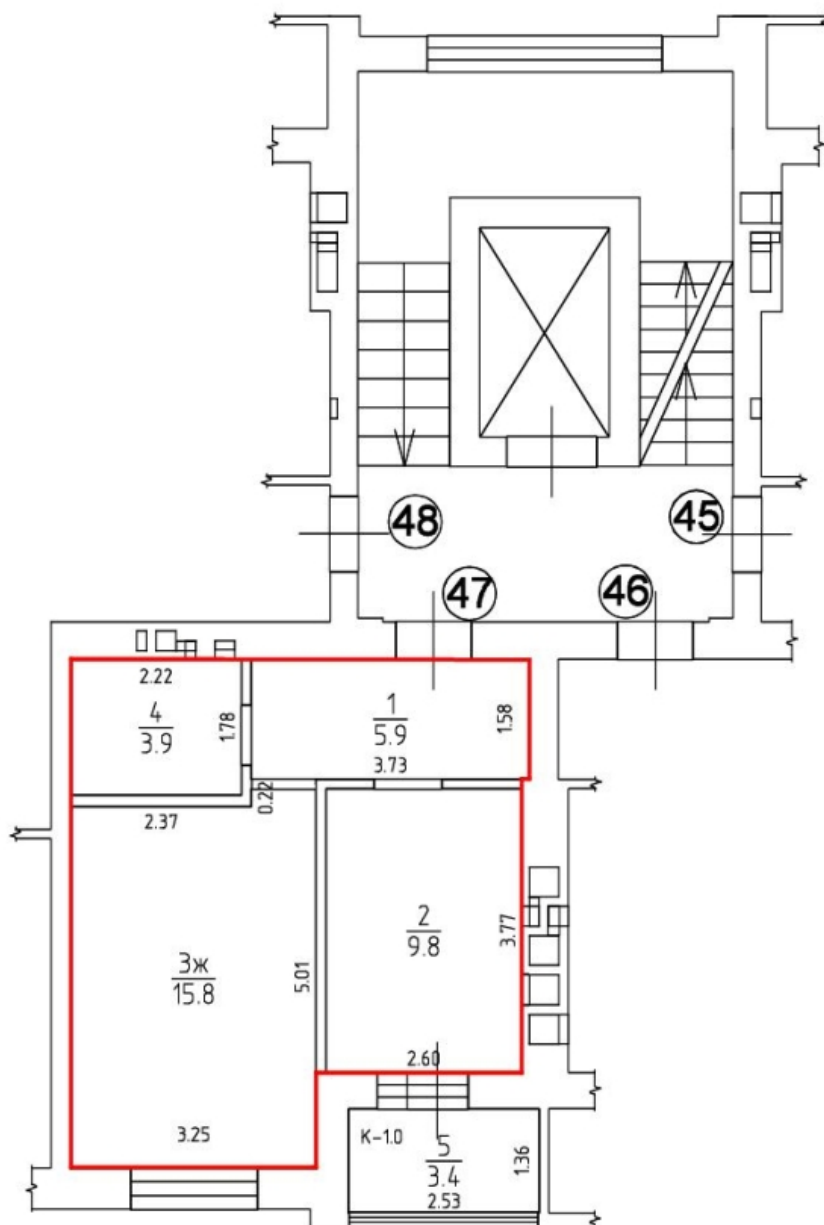
# 4 ЭТАЖ Н=2.70



# 4 ЭТАЖ Н=2.70

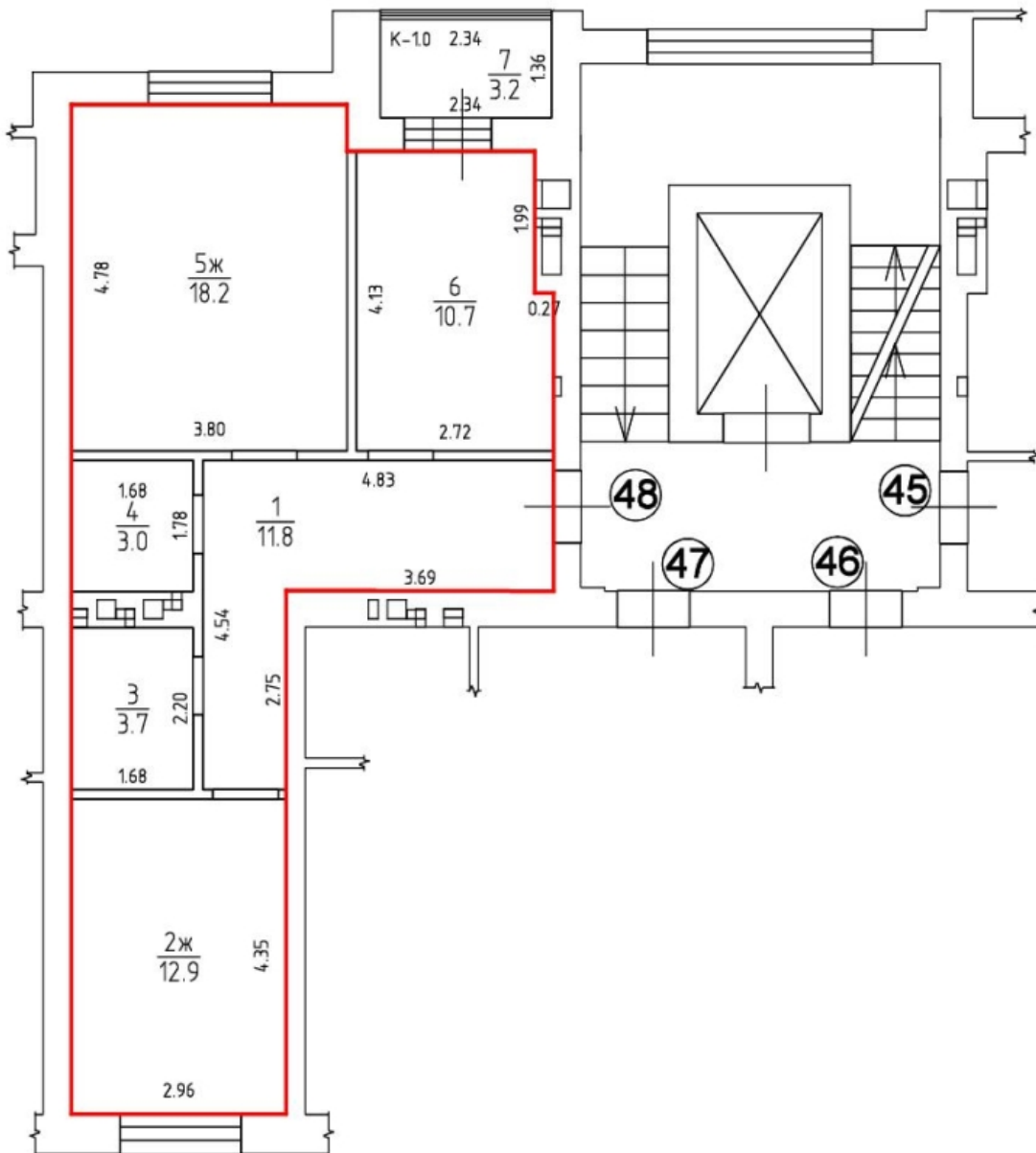


# 4 ЭТАЖ Н=2.70

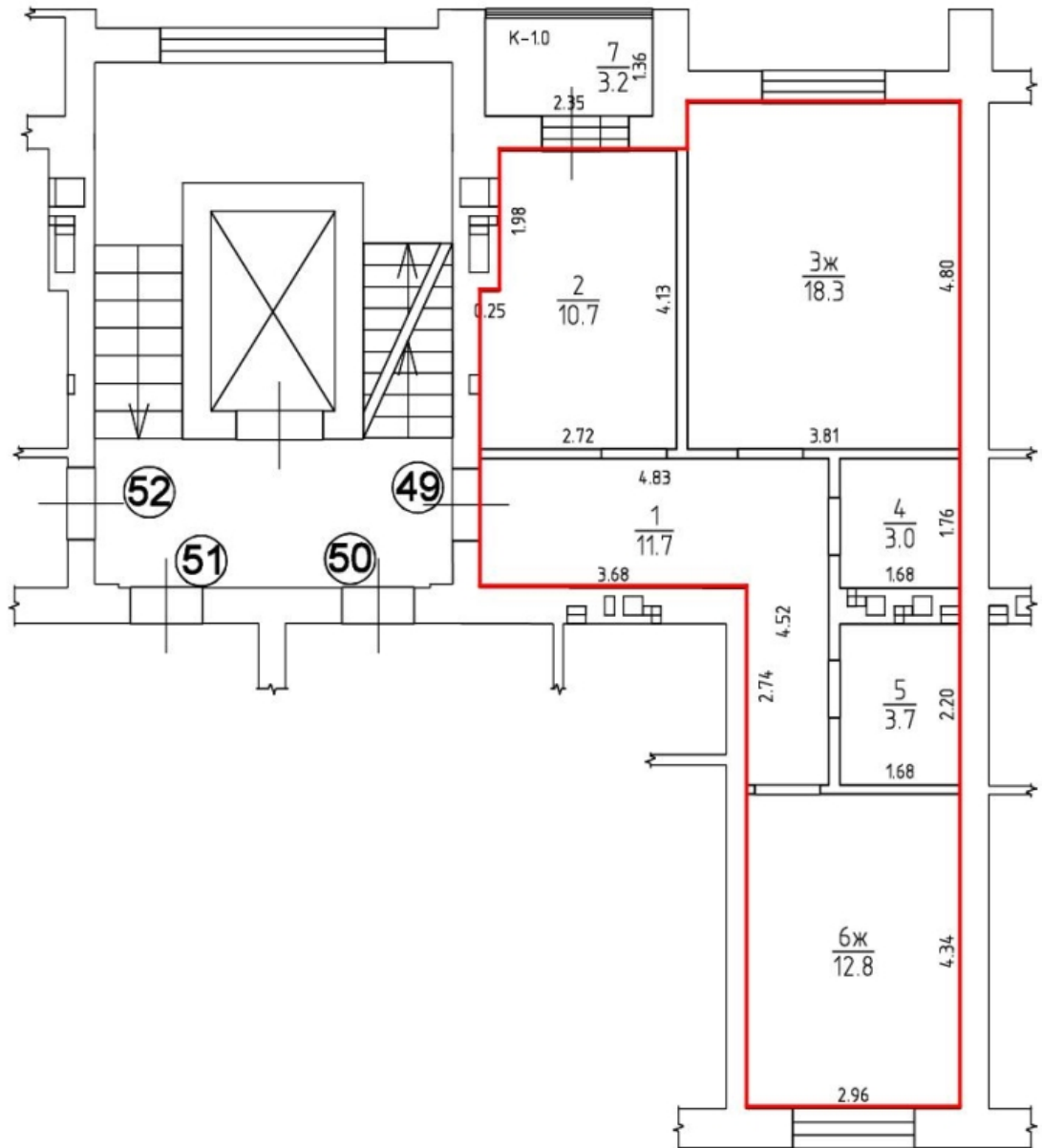




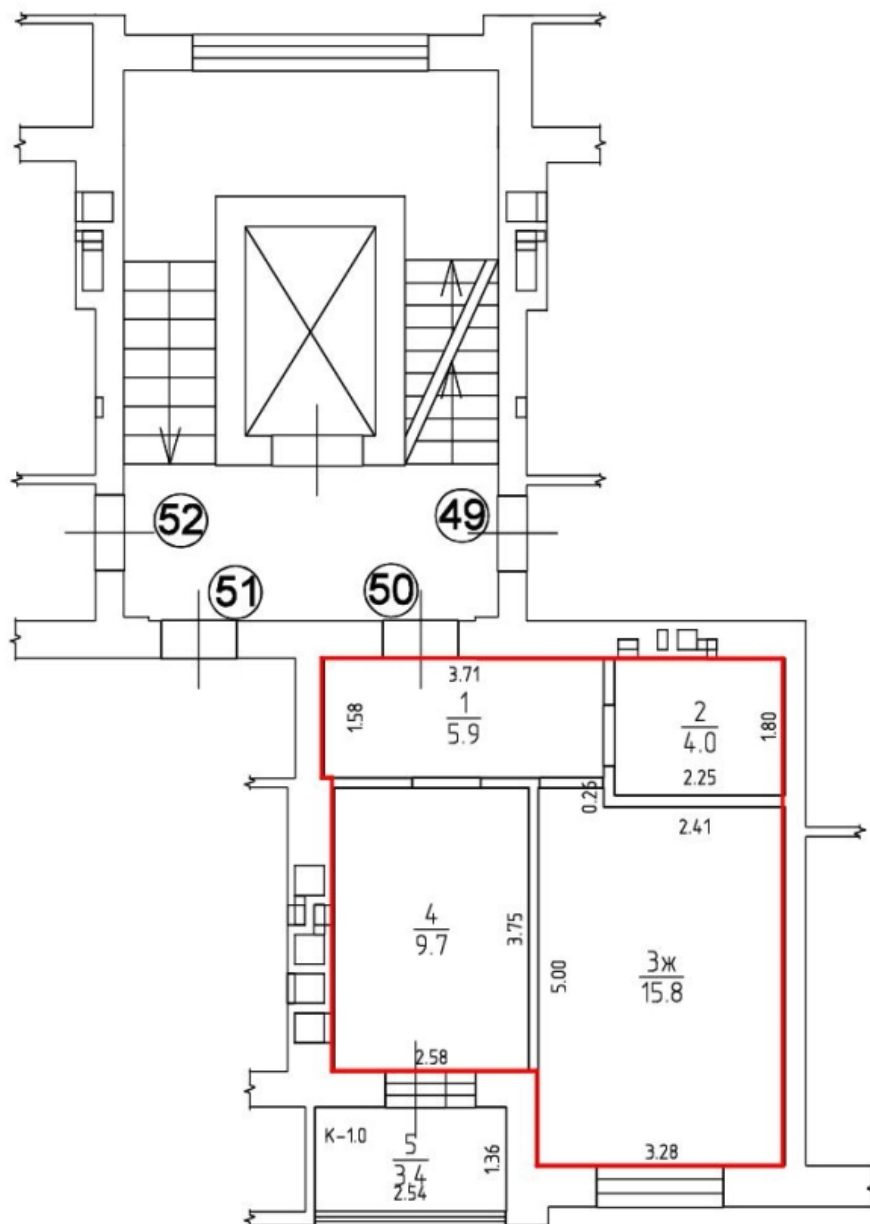
# 4 ЭТАЖ Н=2.70



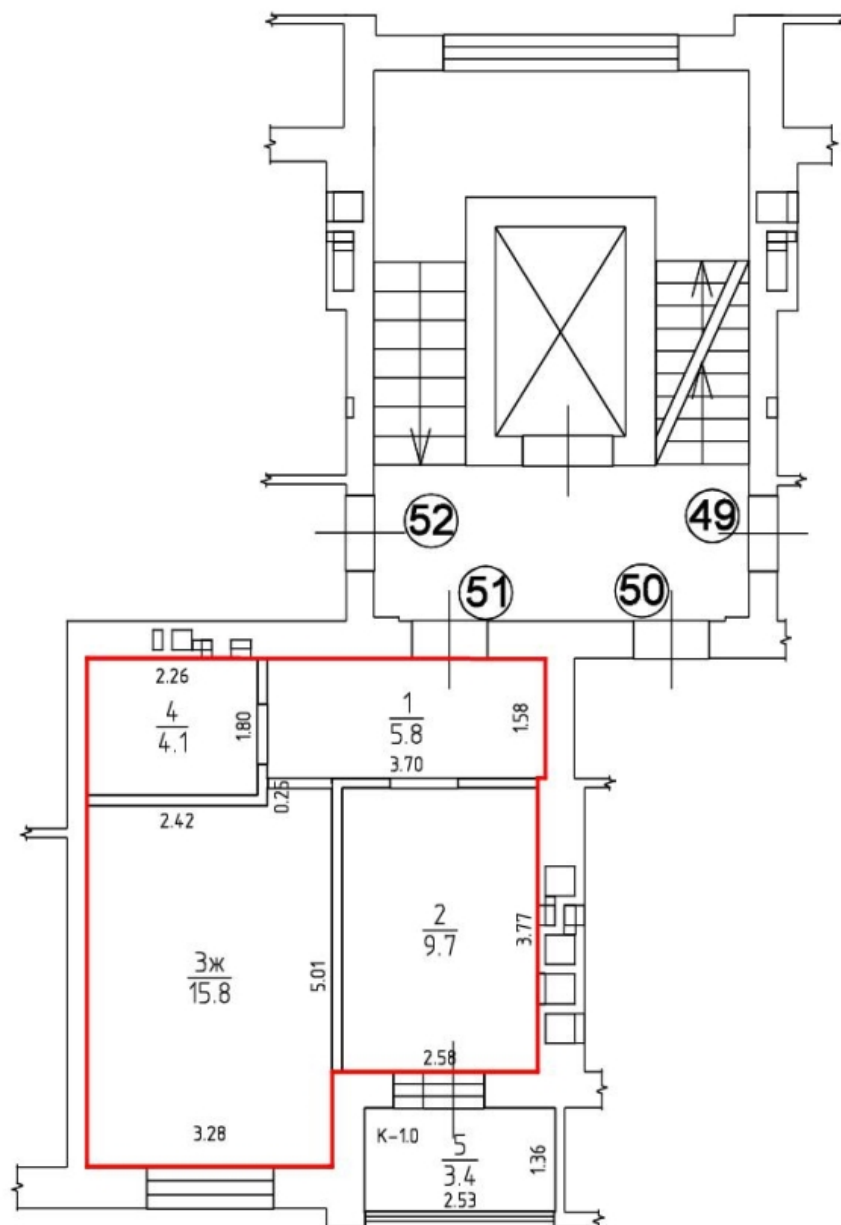
# 5 ЭТАЖ Н=2.70



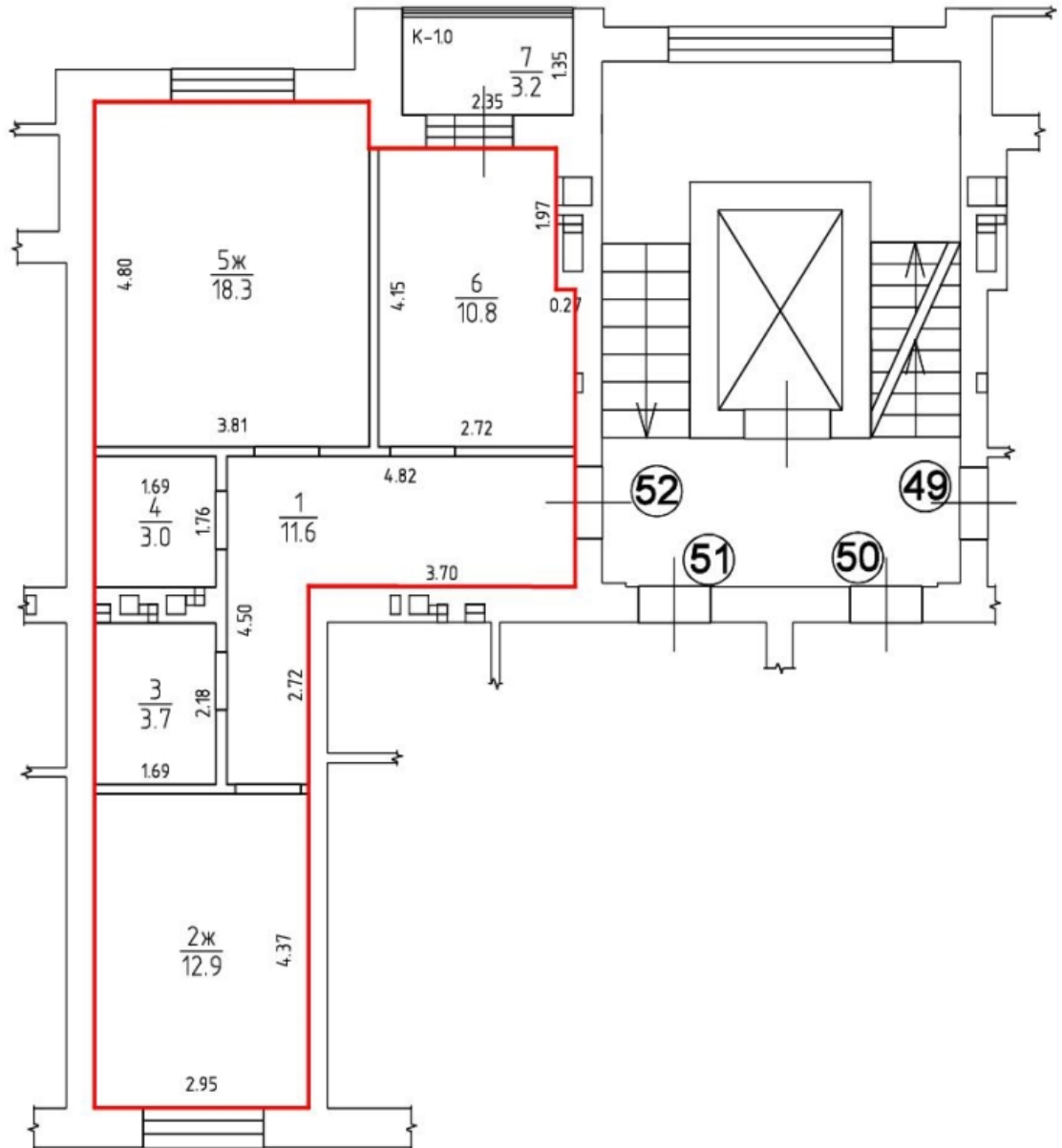
# 5 ЭТАЖ Н=2.70



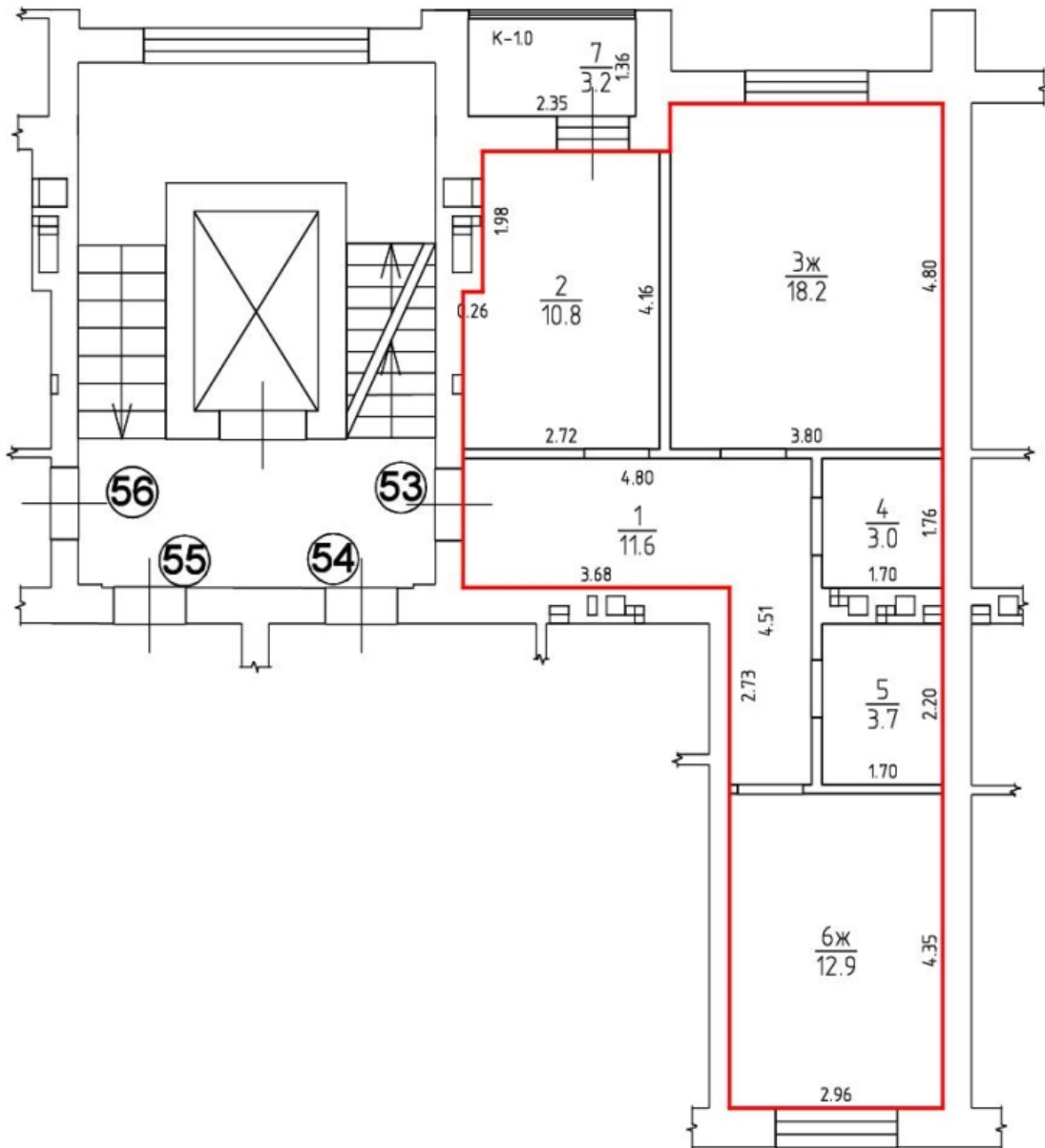
# 5 ЭТАЖ Н=2.70



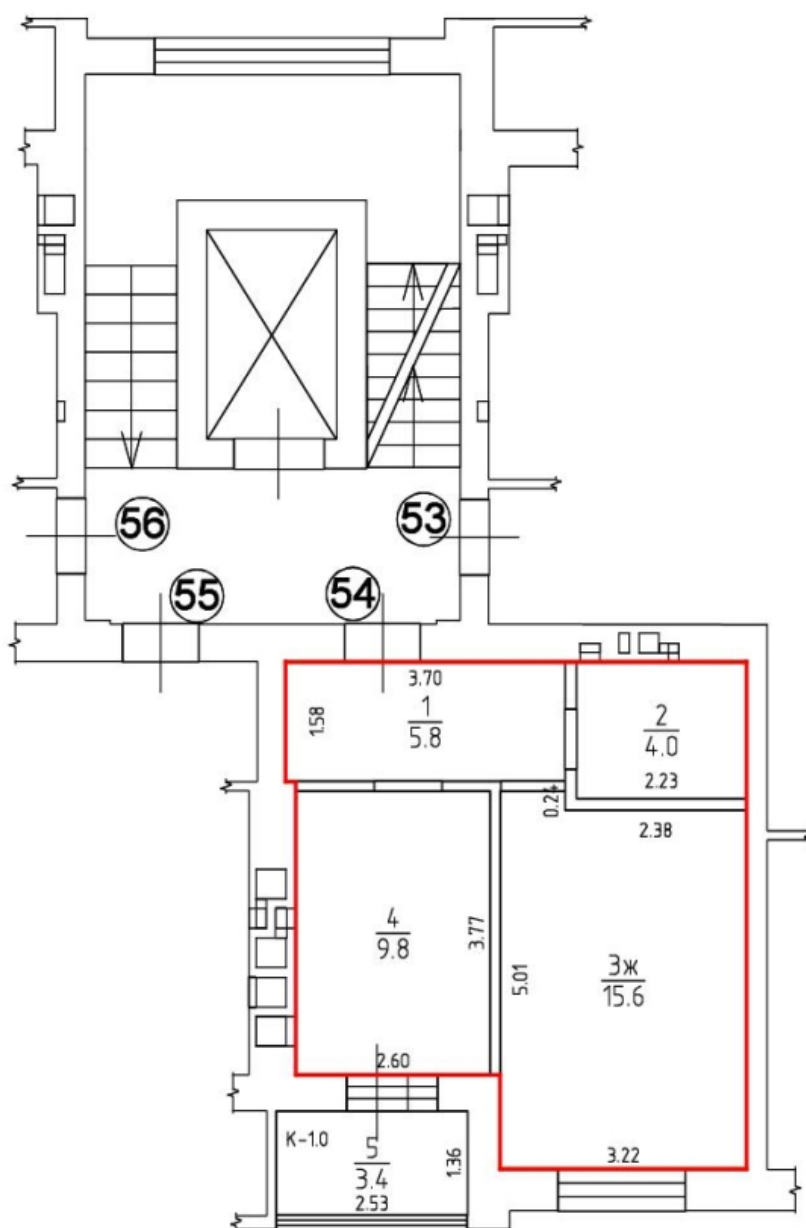
# 5 ЭТАЖ Н=2.70



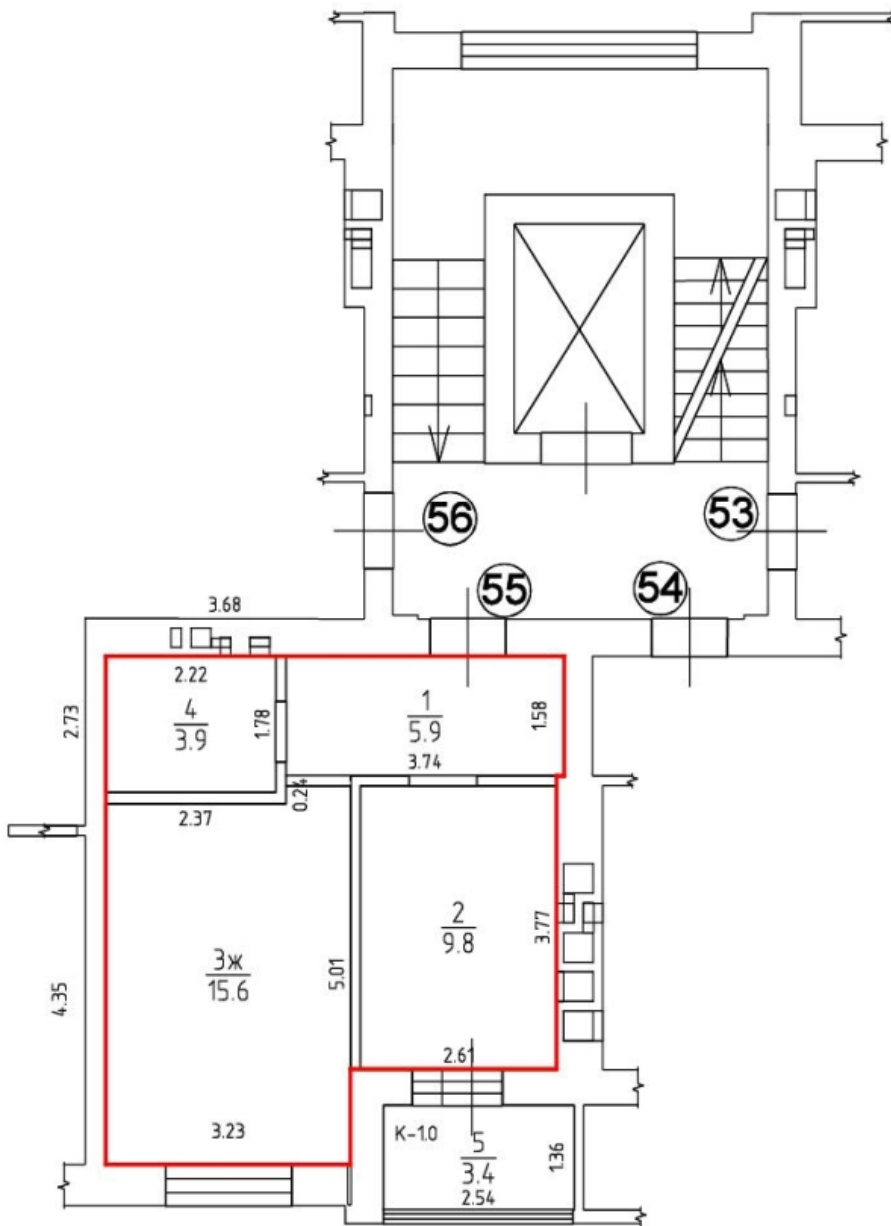
# 6 ЭТАЖ Н=2.70



# 6 ЭТАЖ Н=2.70

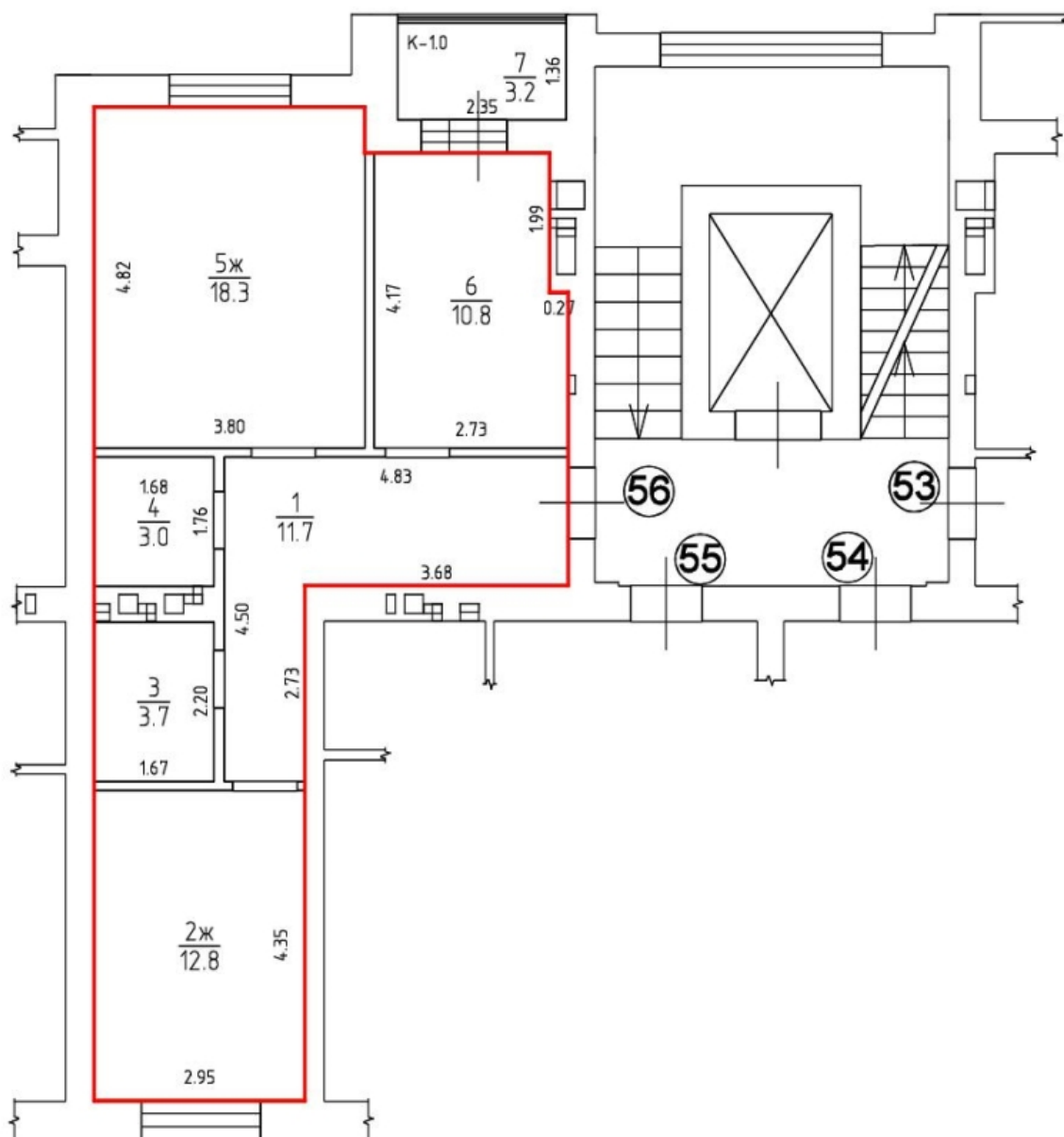


# 6 ЭТАЖ Н=2.70

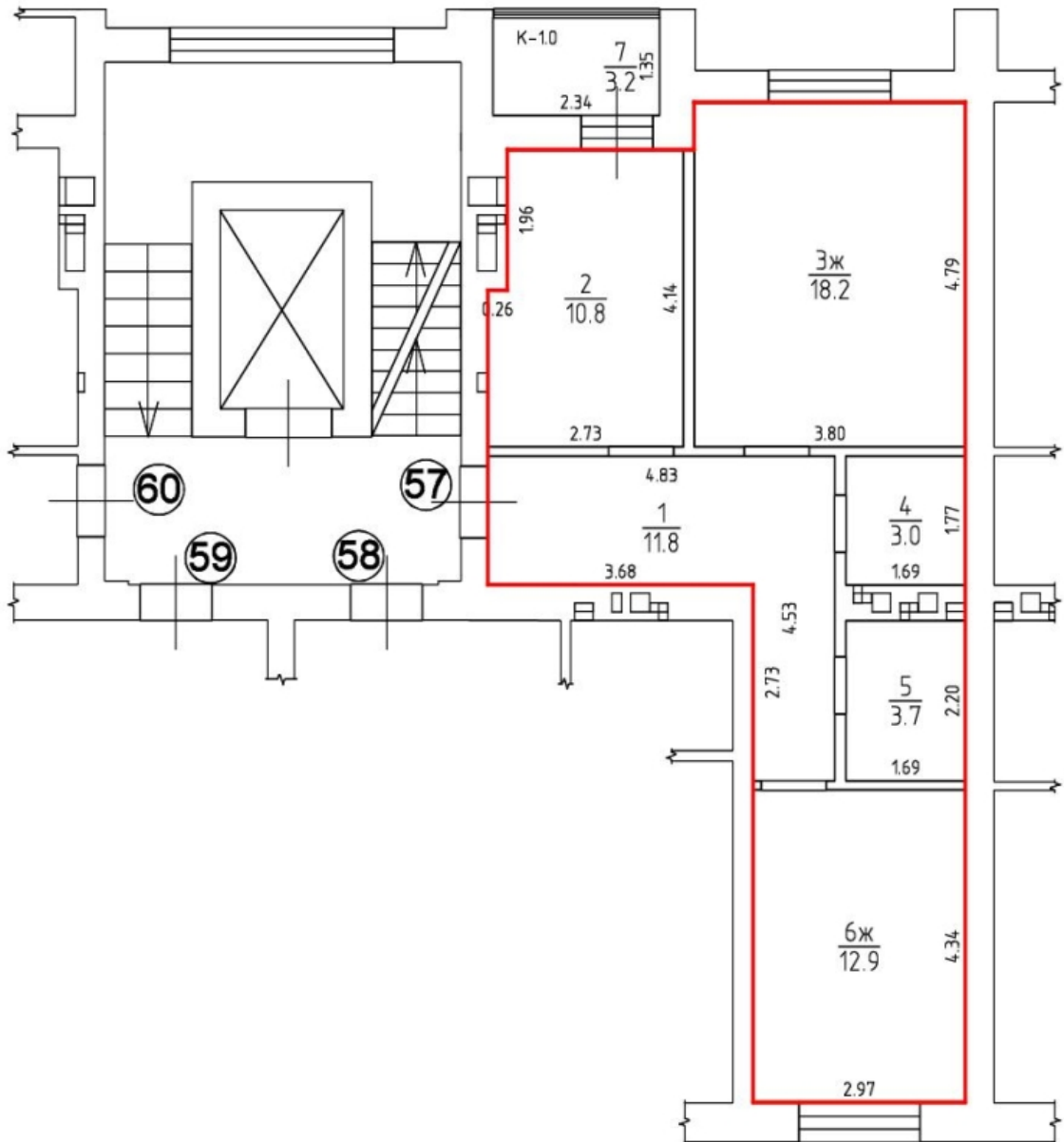




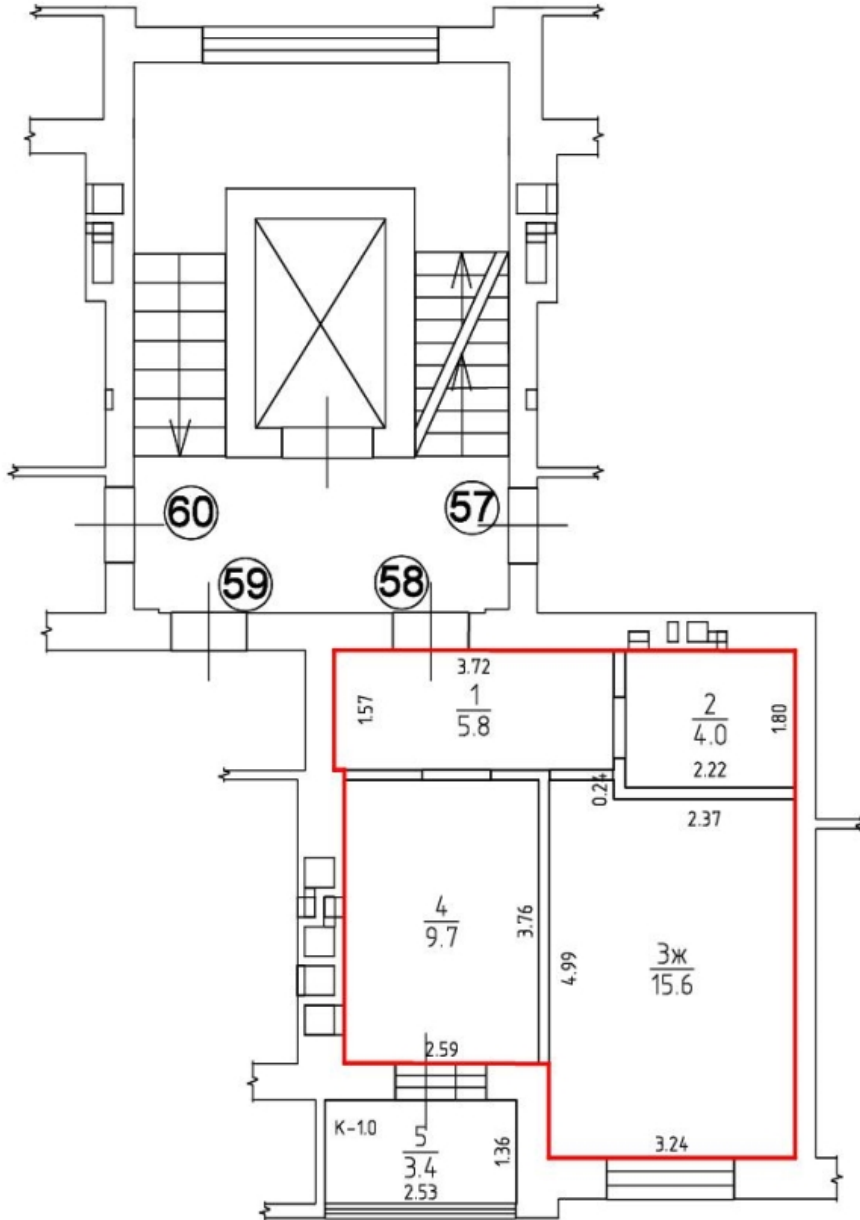
# 6 ЭТАЖ Н=2.70



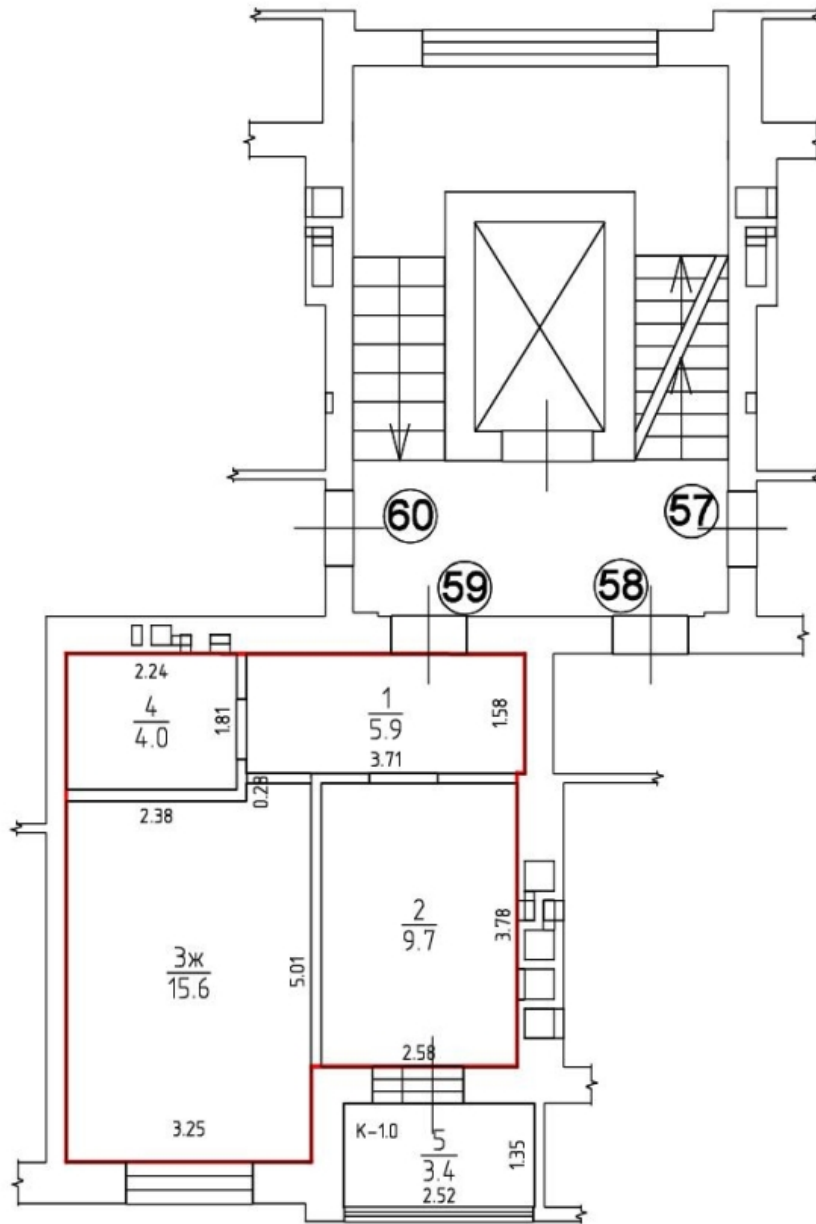
# 7 ЭТАЖ Н=2.70



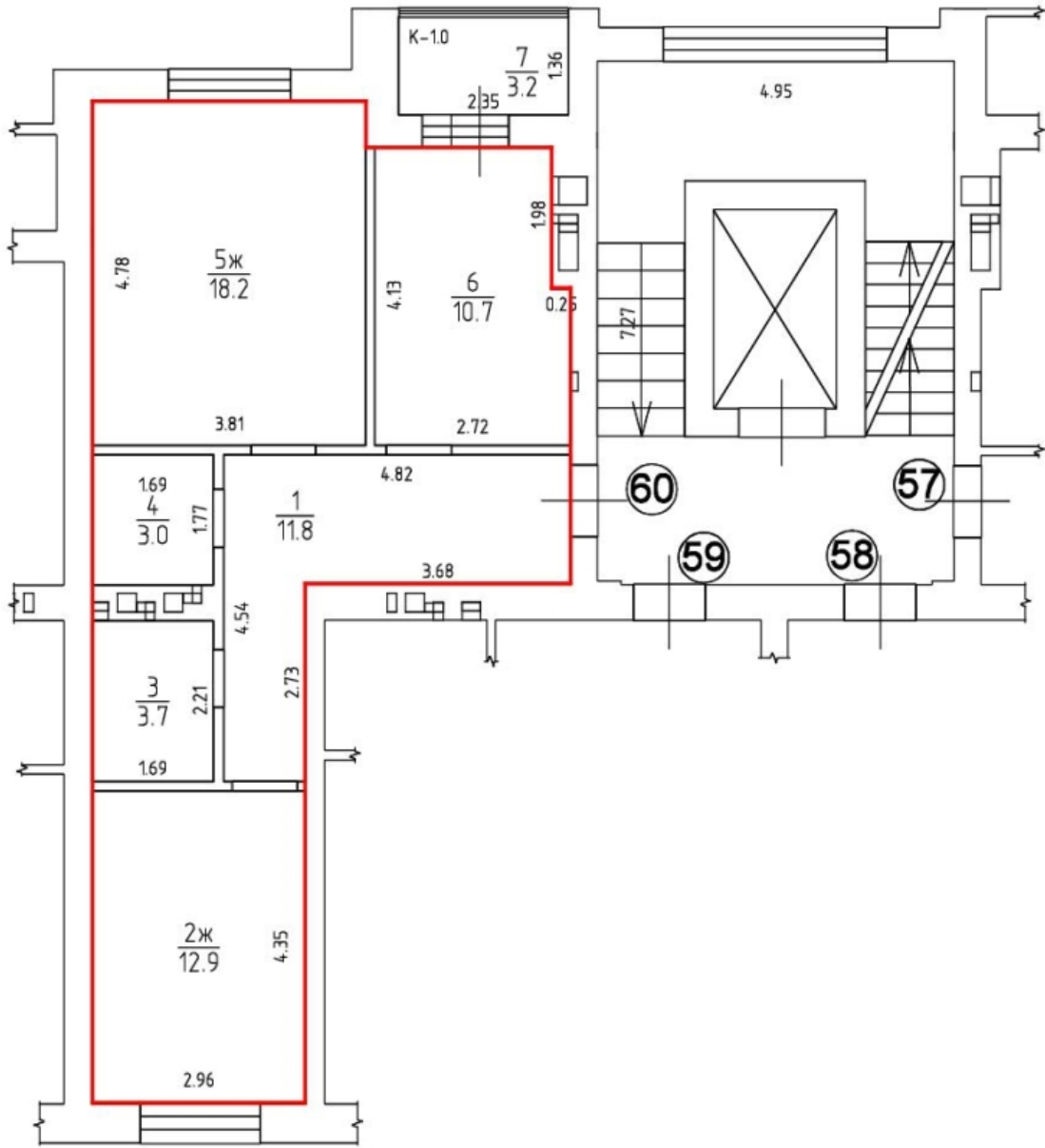
# 7 ЭТАЖ Н=2.70



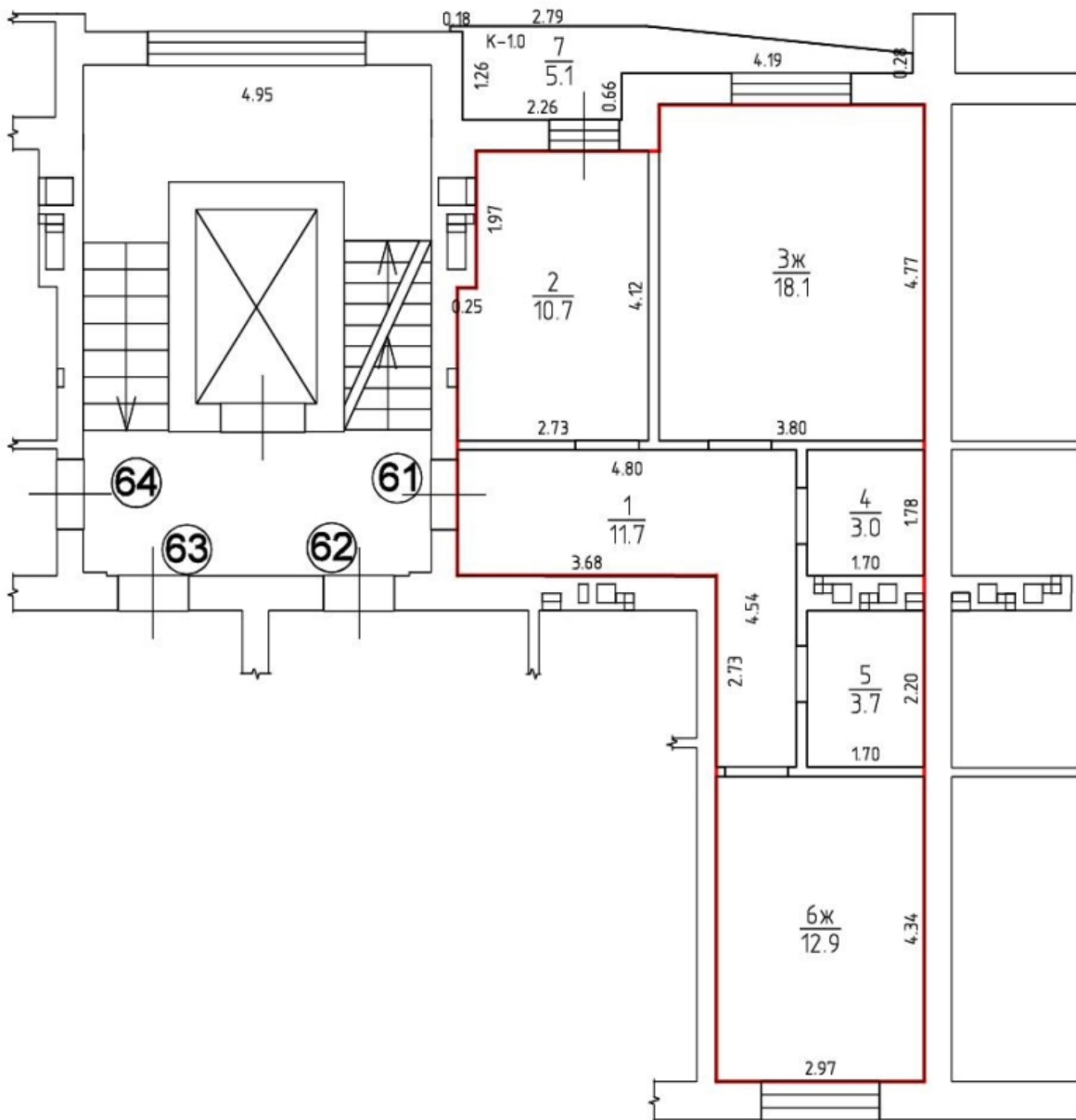
# 7 ЭТАЖ Н=2.70



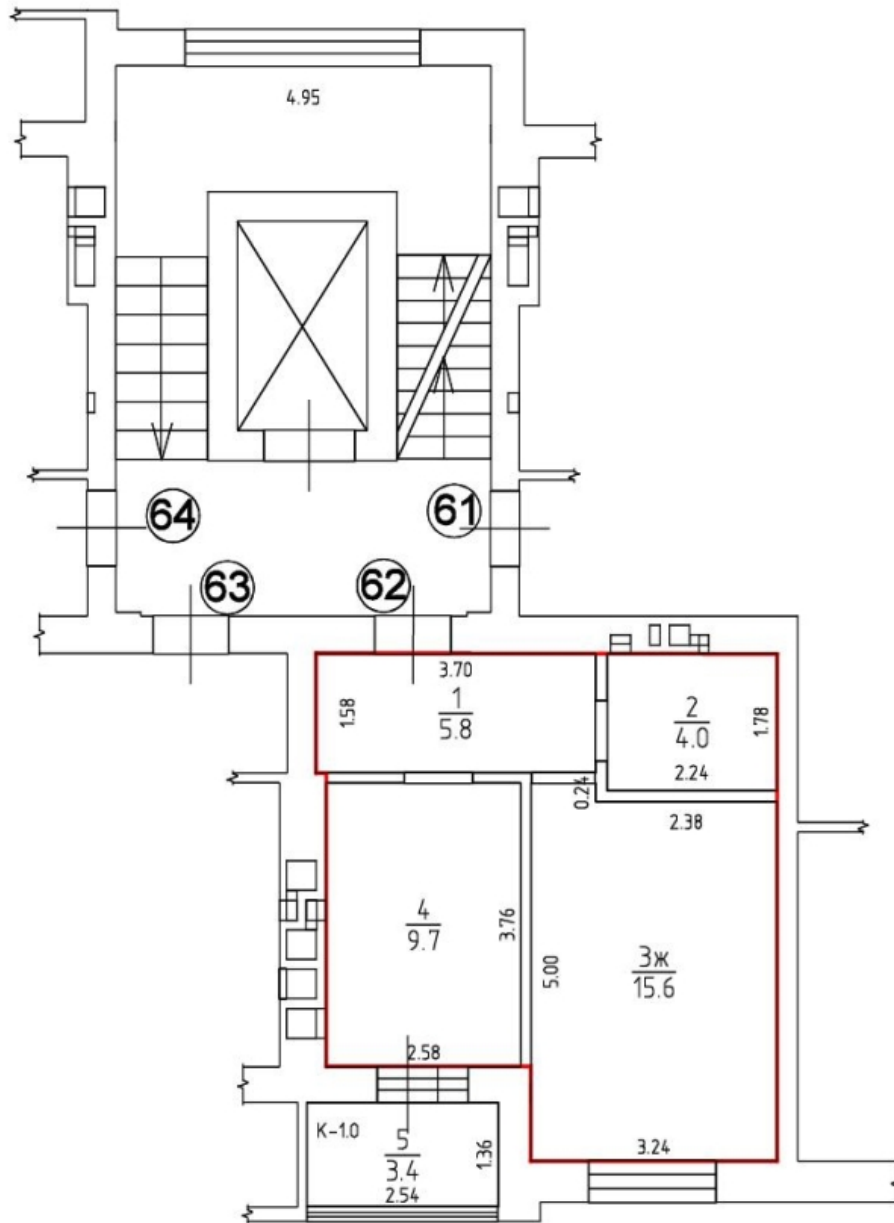
# 7 ЭТАЖ Н=2.70



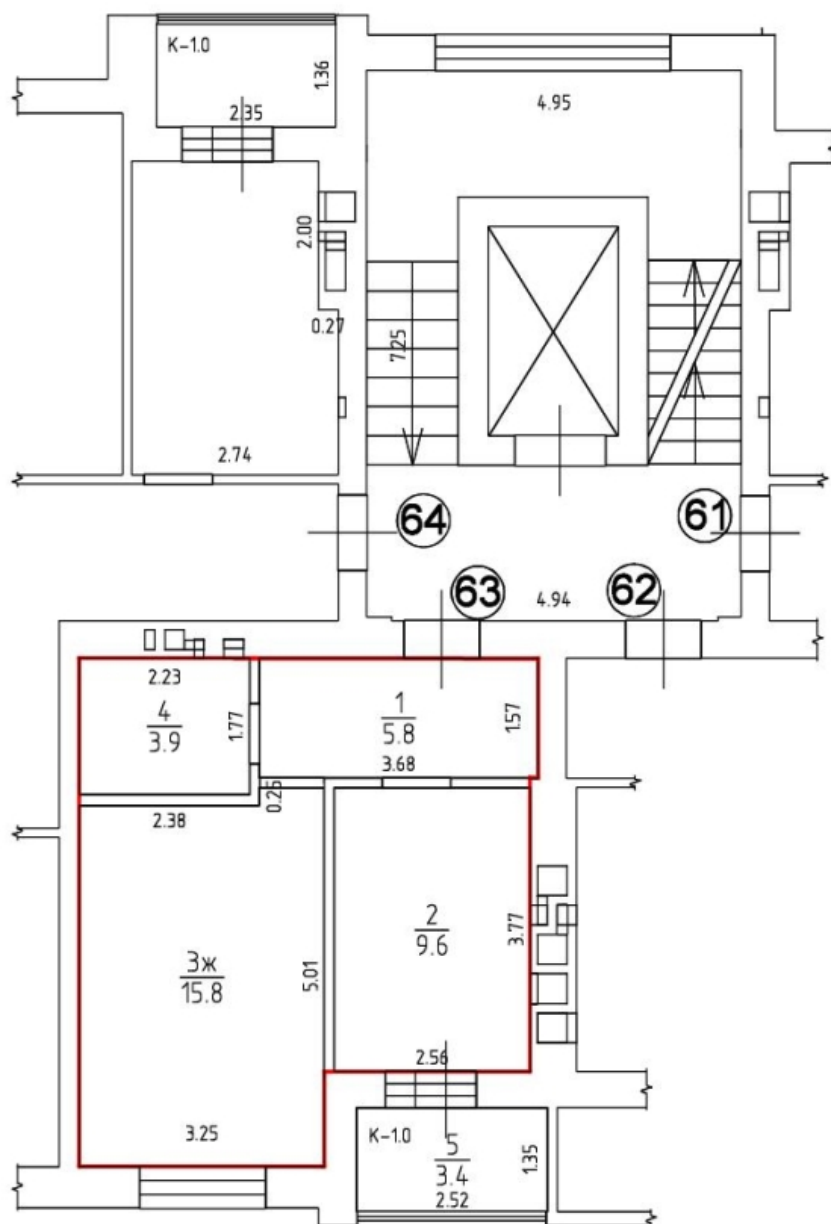
# 8 ЭТАЖ Н=2.70



# 8 ЭТАЖ H=2.70

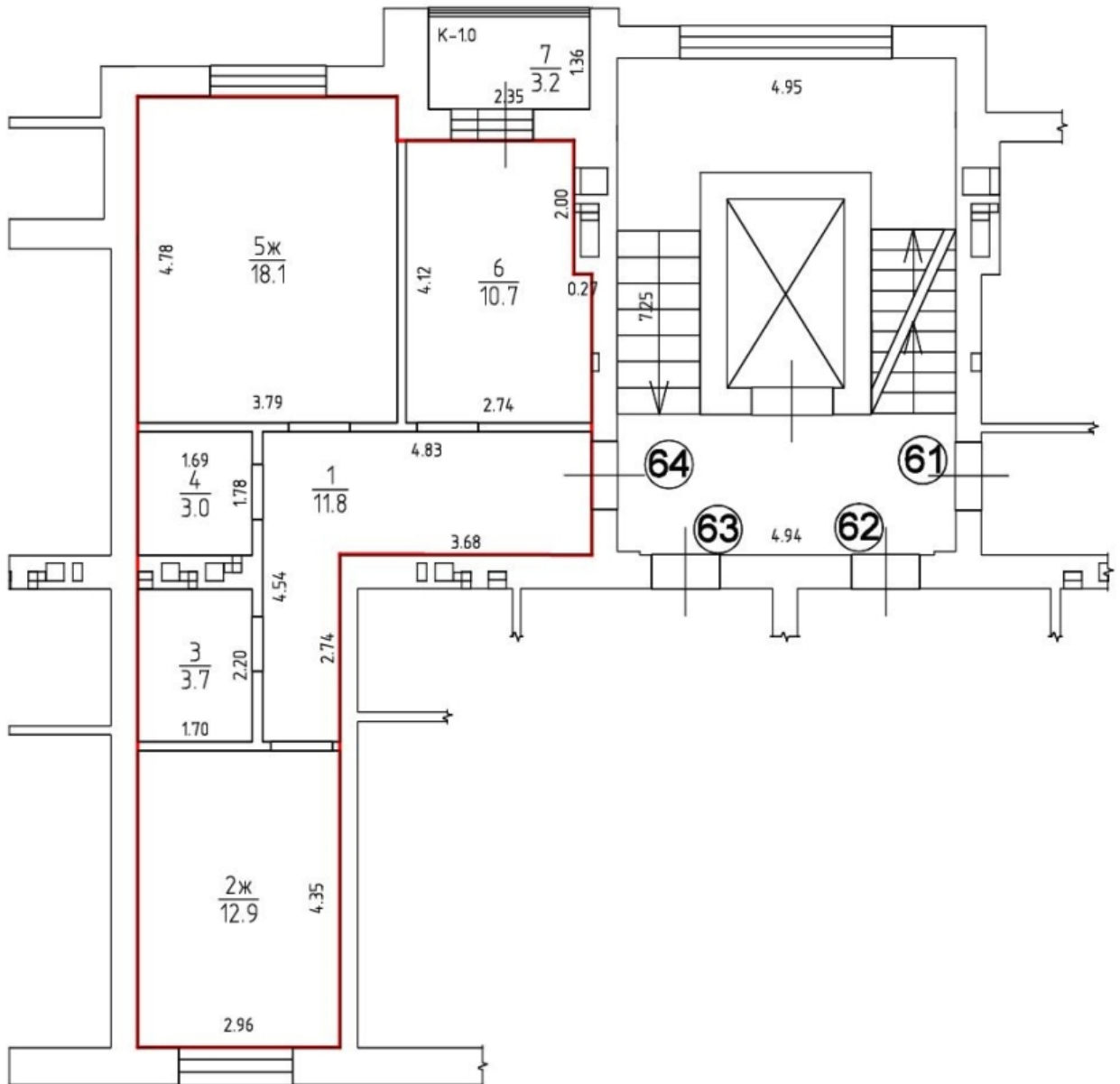


# 8 ЭТАЖ Н=2.70

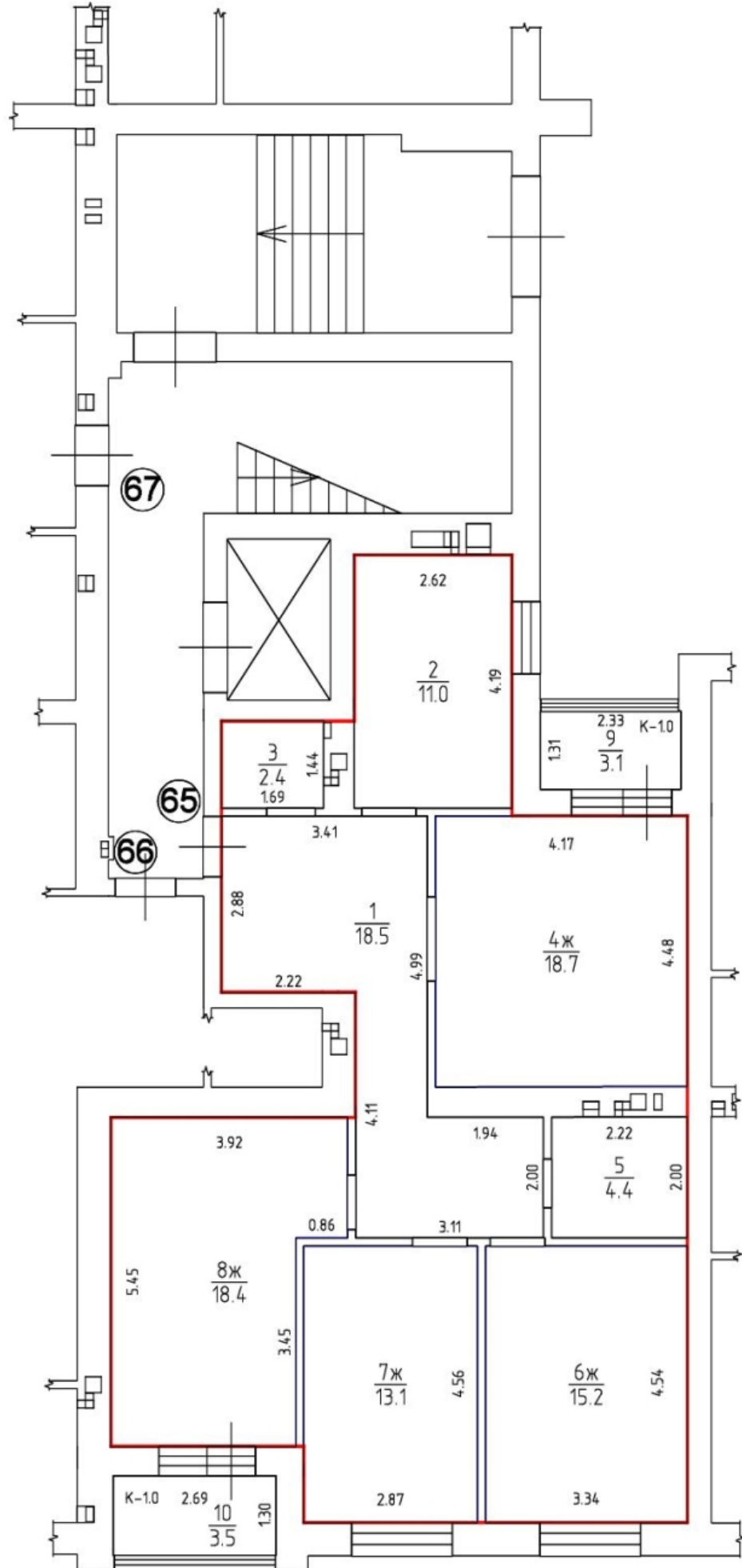




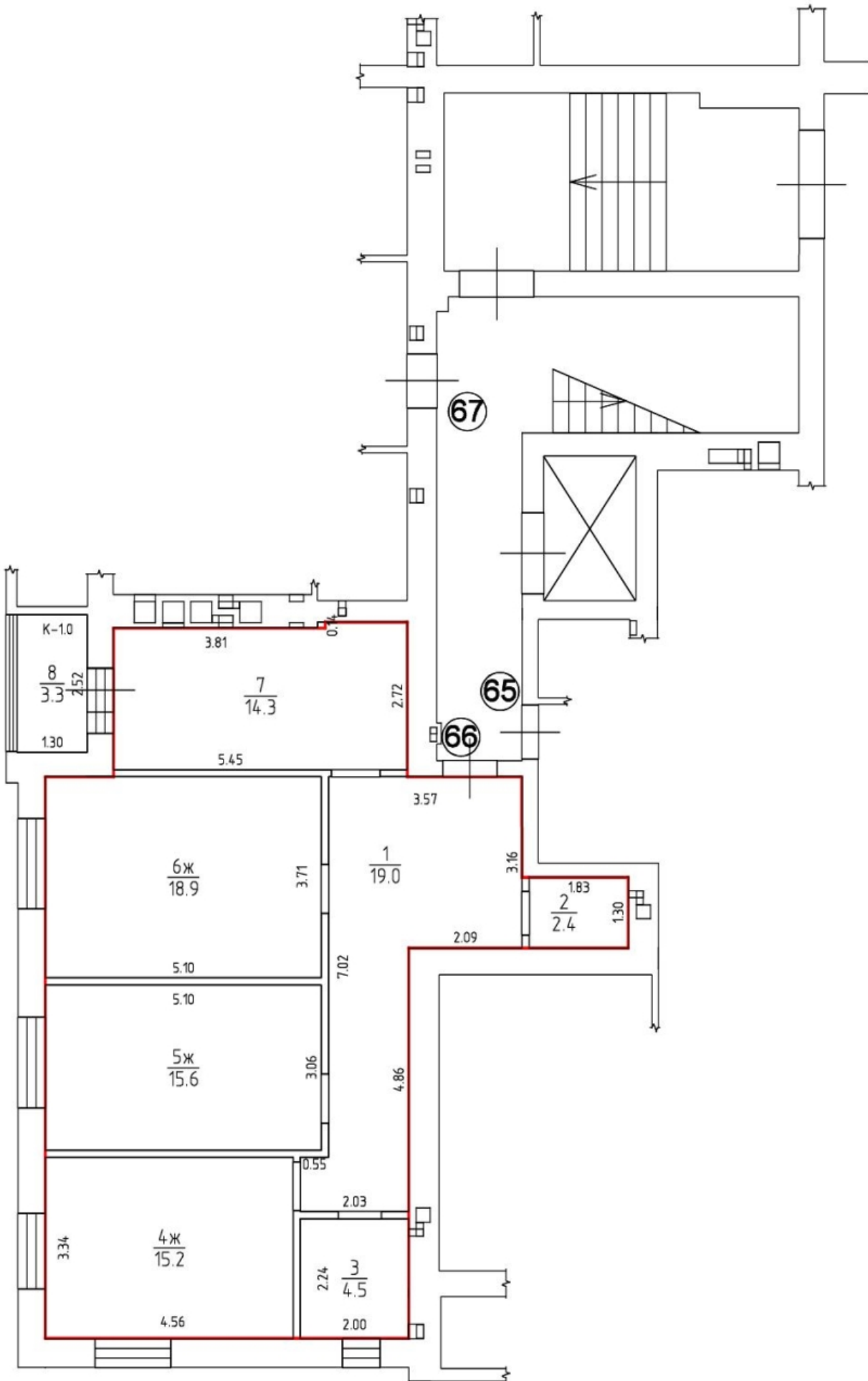
# 8 ЭТАЖ Н=2.70



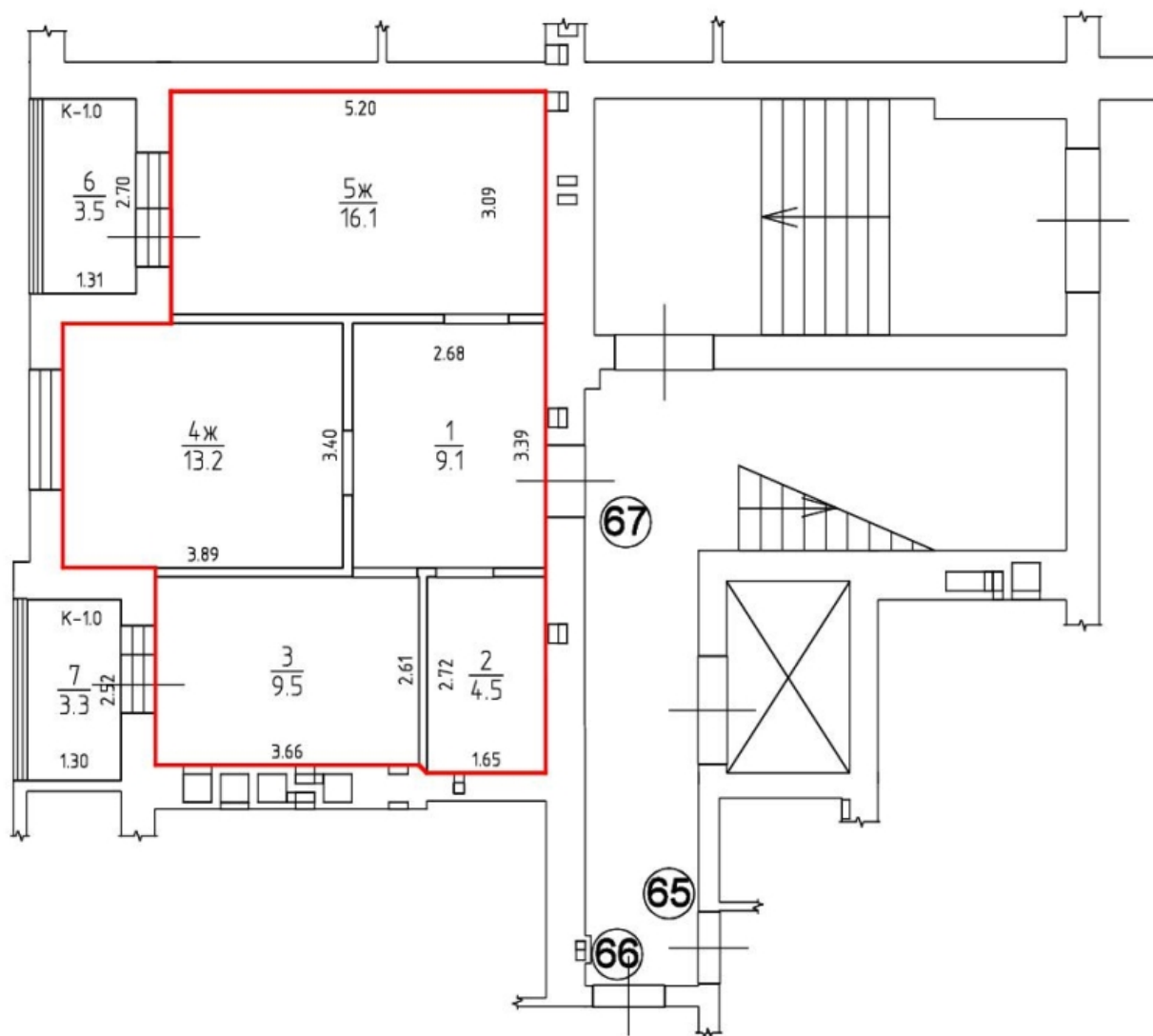
# 1 ЭТАЖ Н=2.70



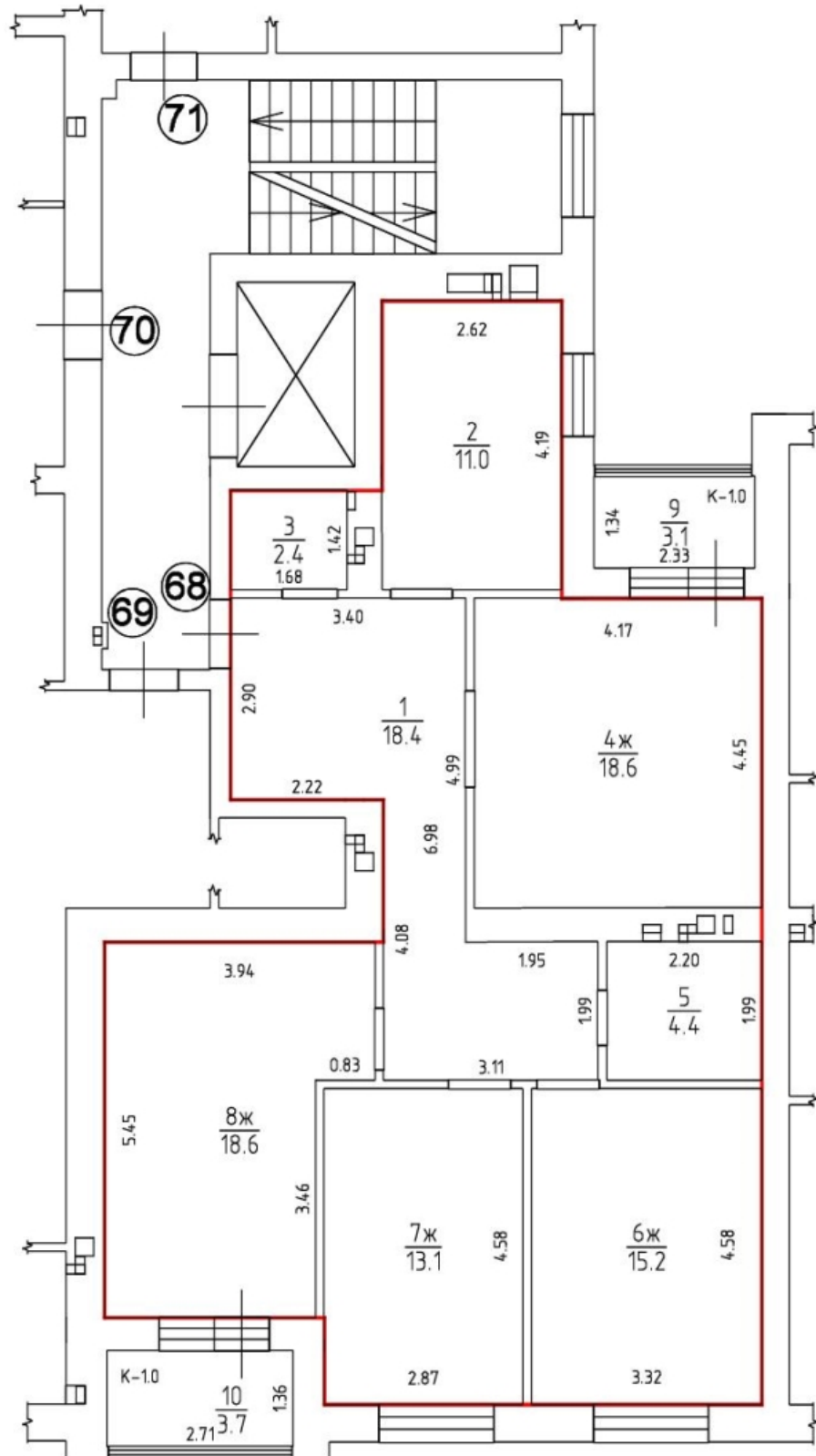
# 1 ЭТАЖ Н=2.70



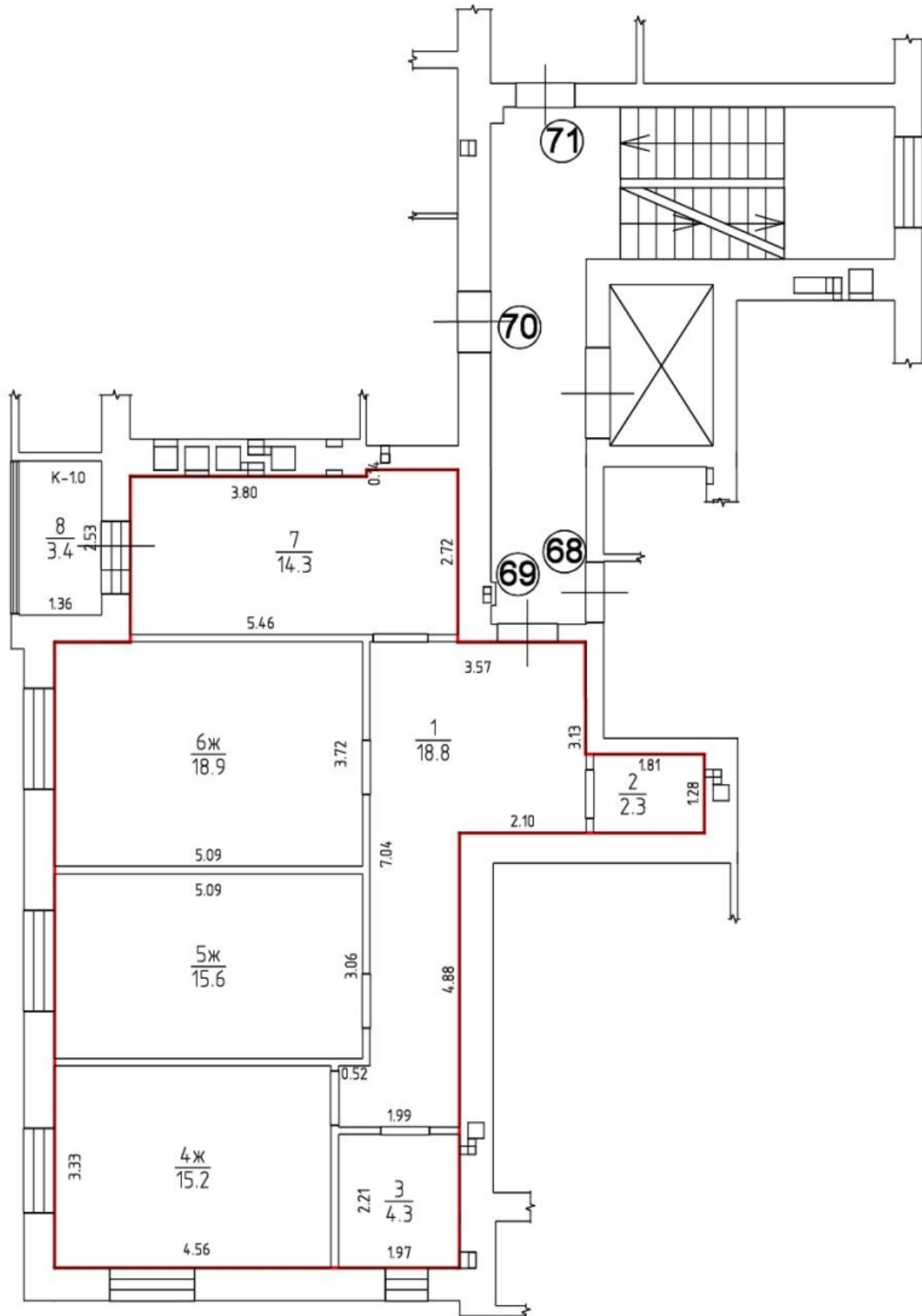
# 1 ЭТАЖ Н=2.70



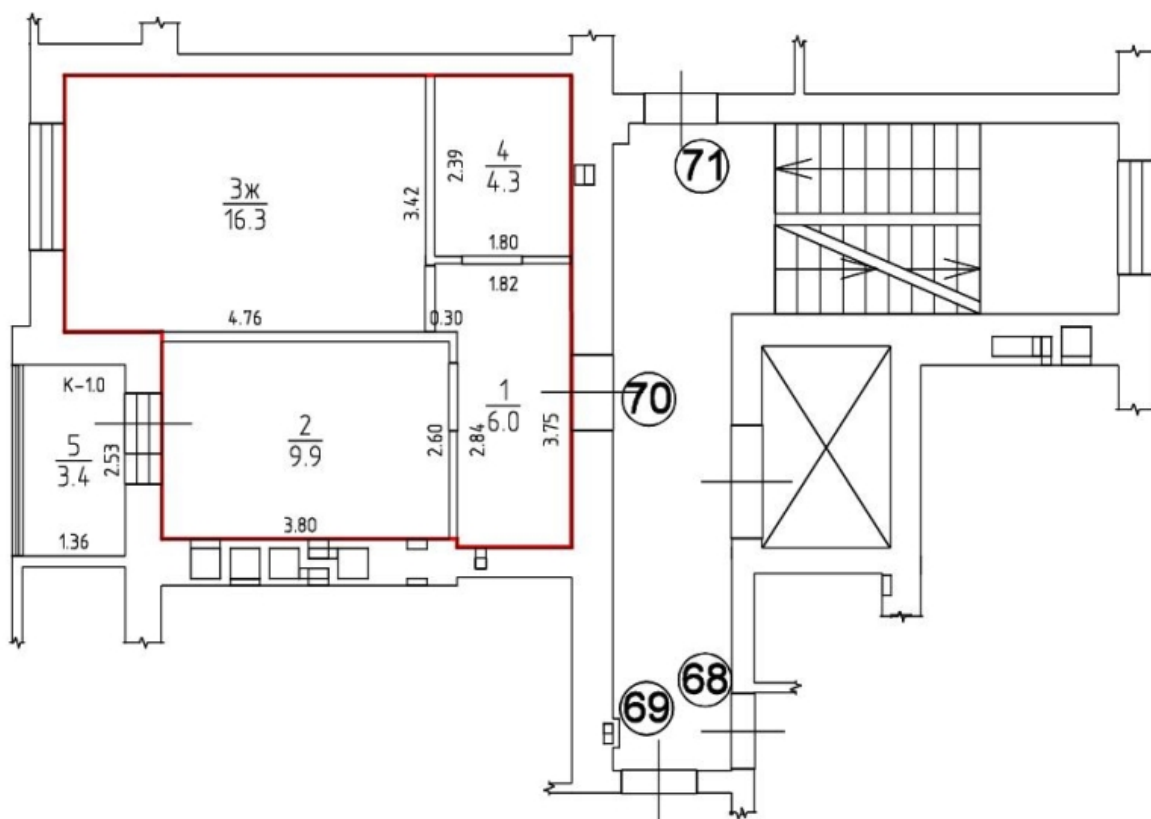
# 2 ЭТАЖ Н=2.70



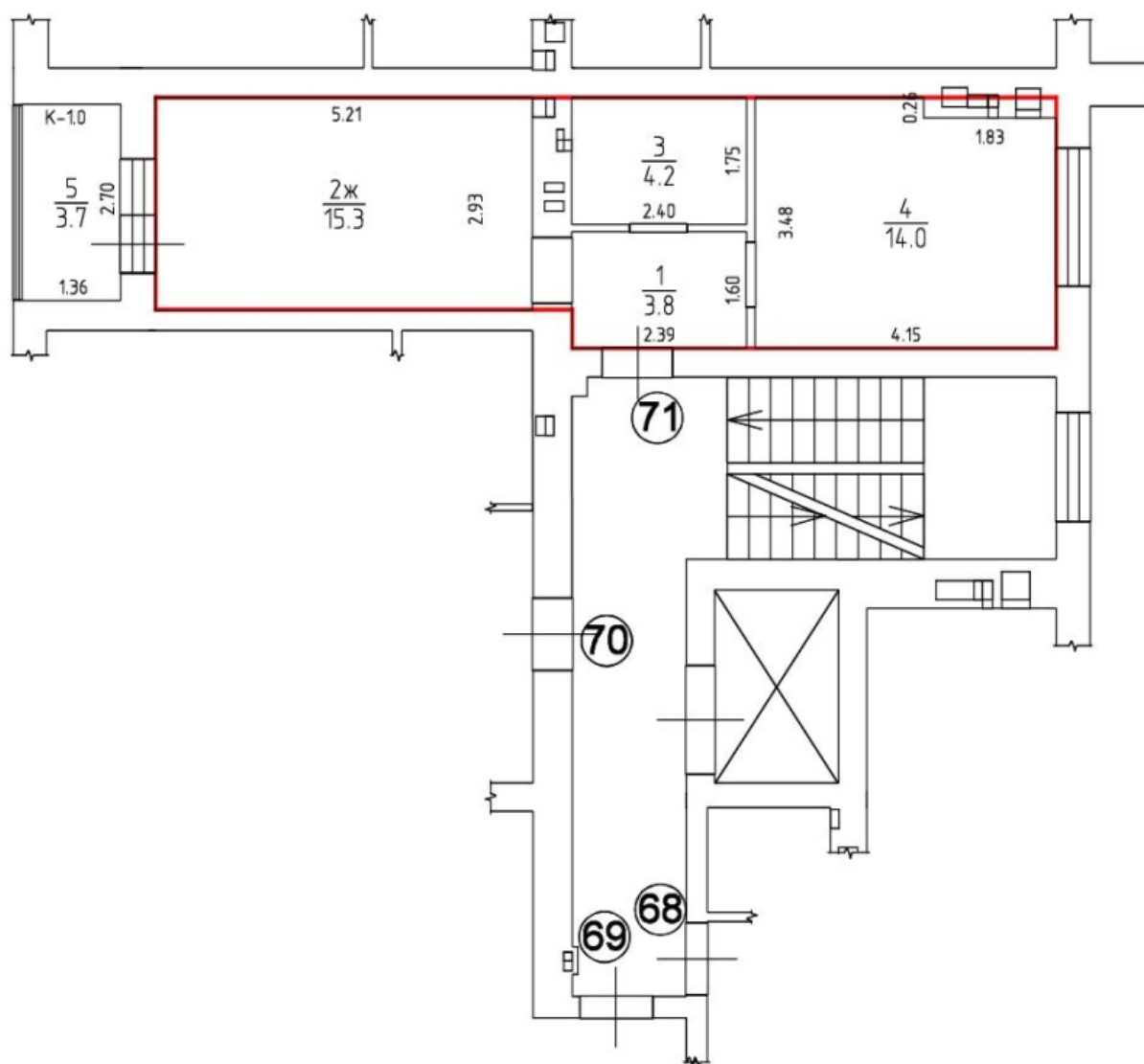
# 2 ЭТАЖ Н=2.70



# 2 ЭТАЖ Н=2.70

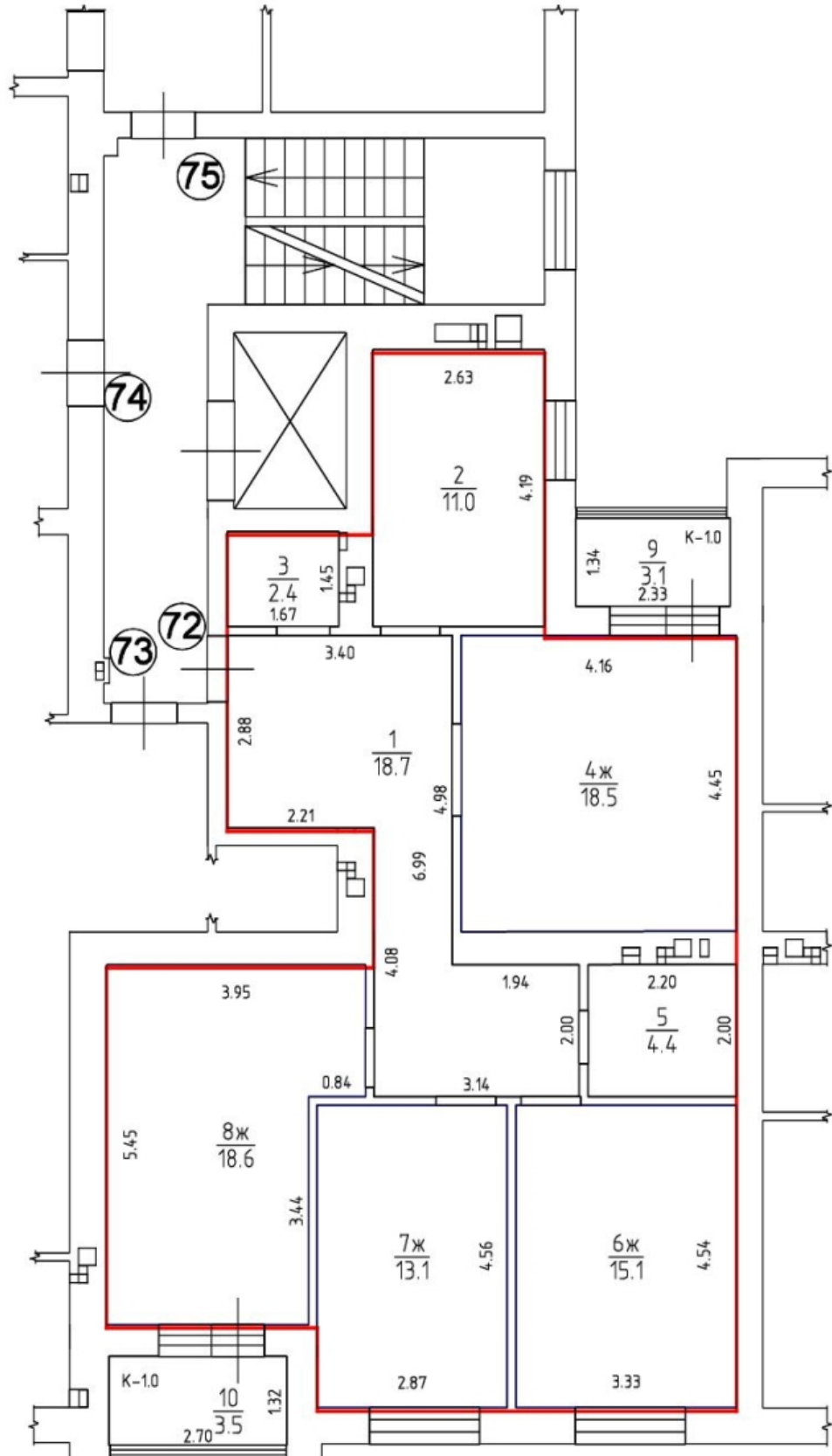


# 2 ЭТАЖ Н=2.70

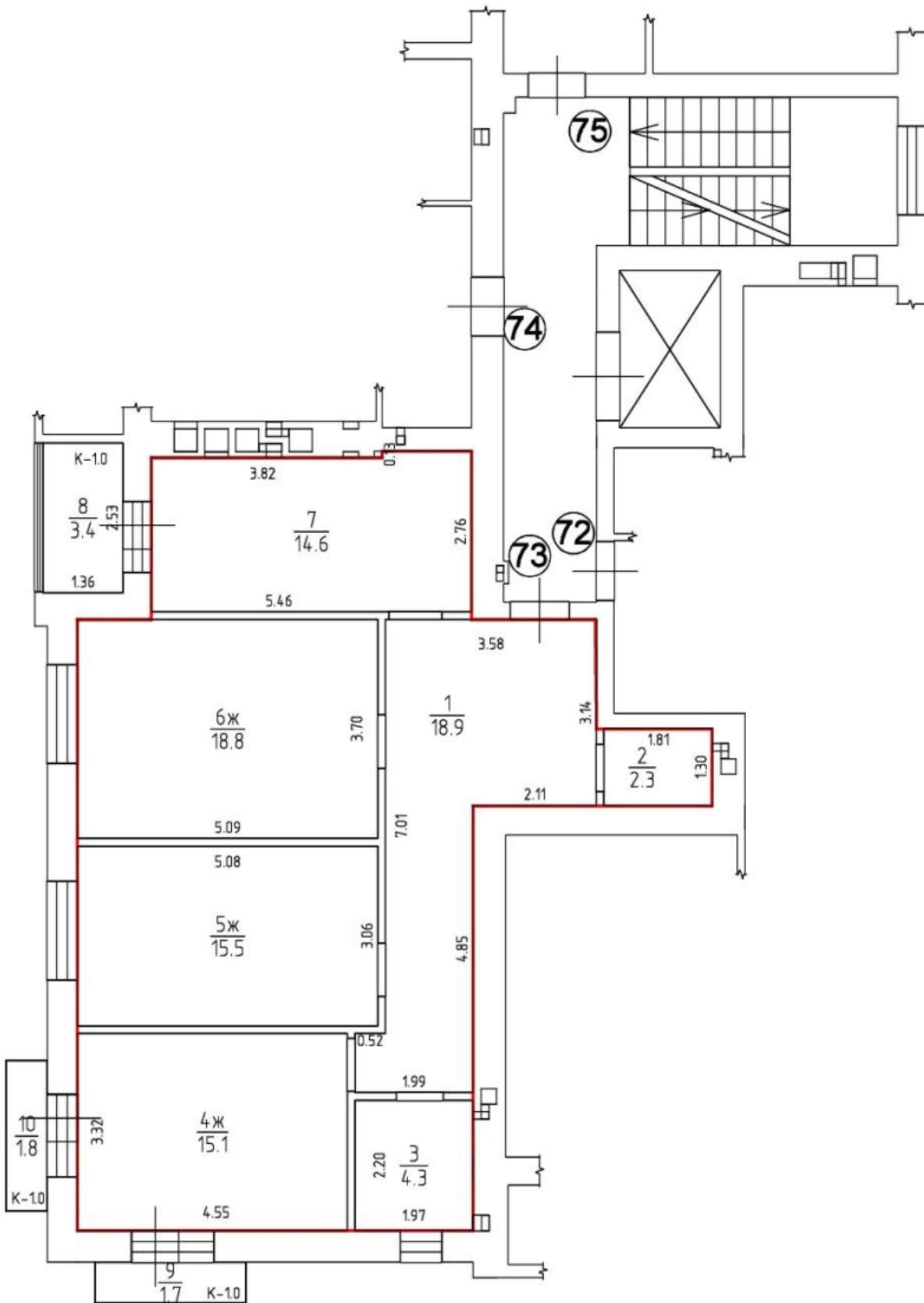




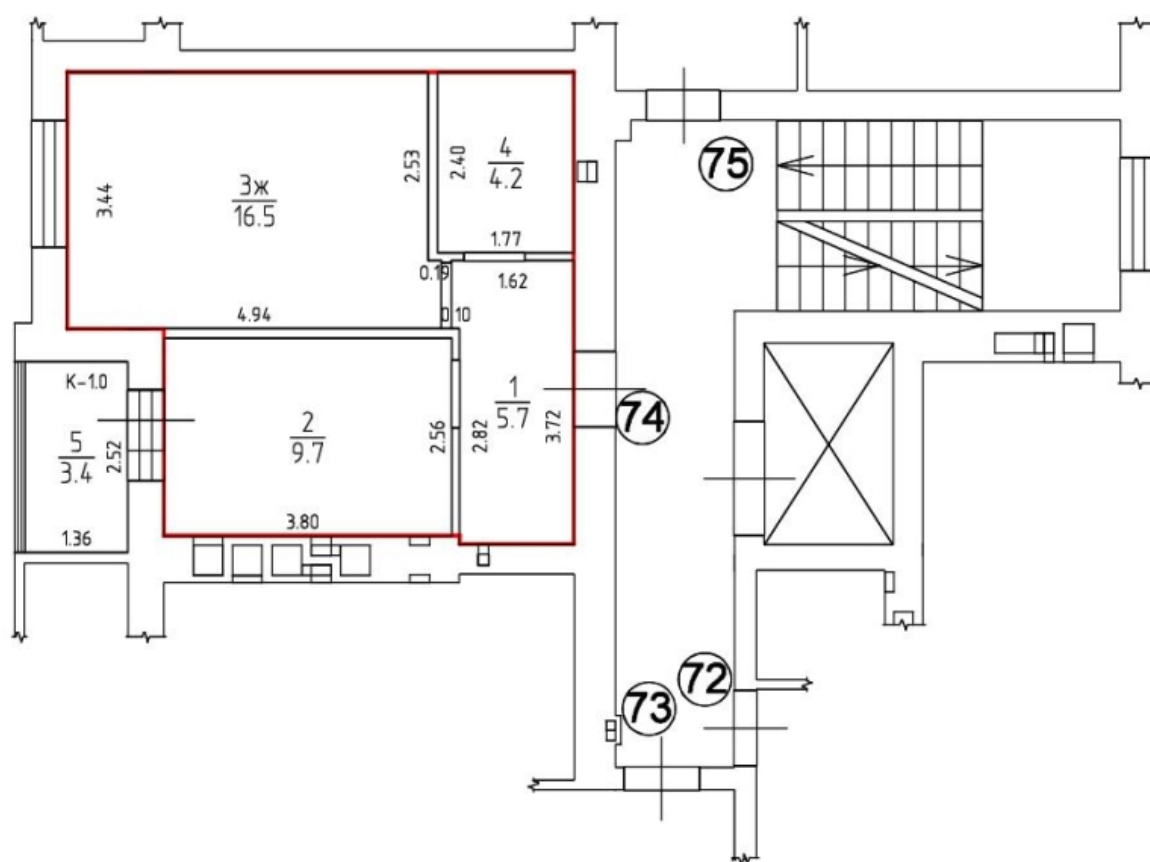
# 3 ЭТАЖ Н=2.70



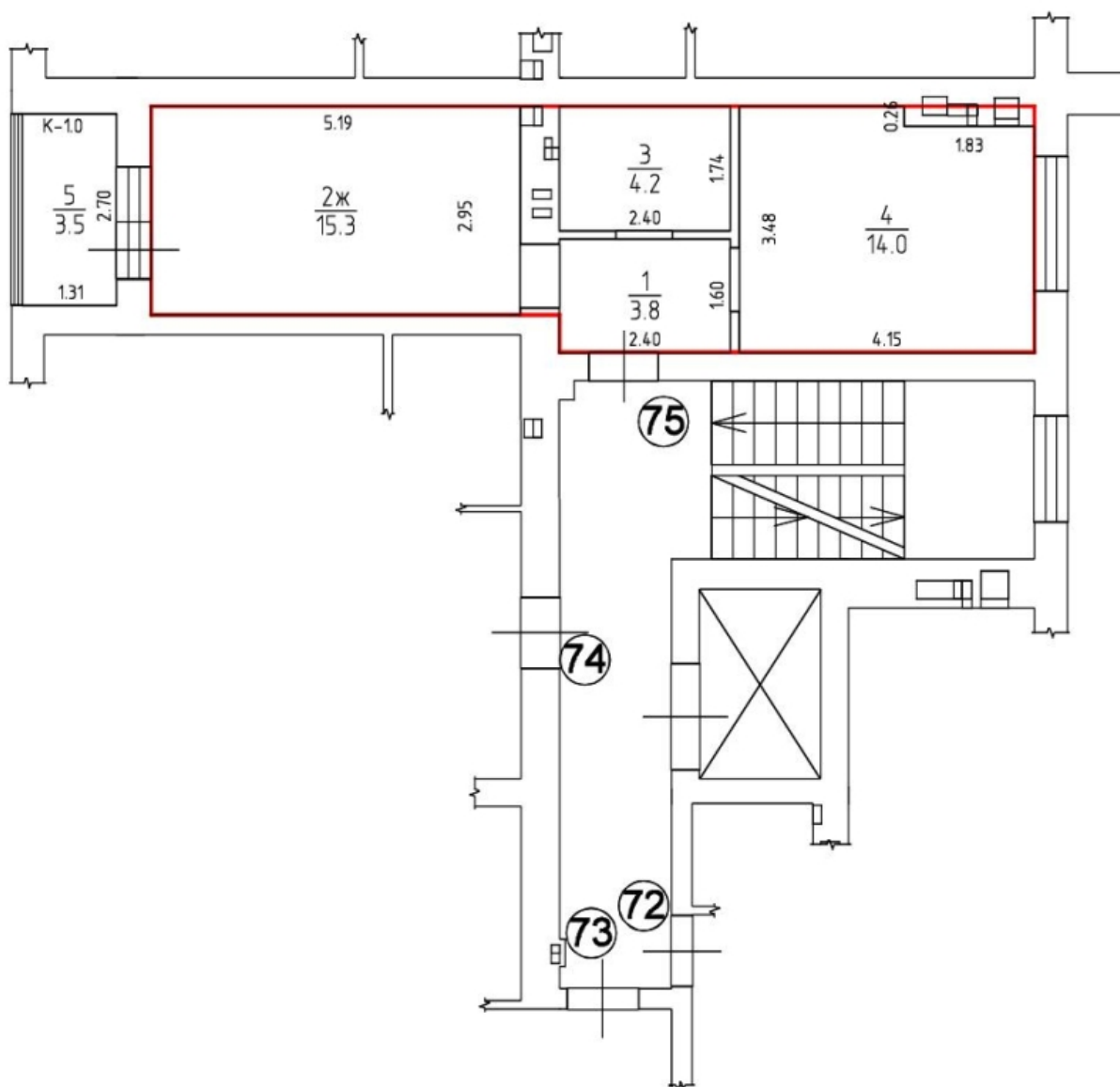
# 3 ЭТАЖ Н=2.70



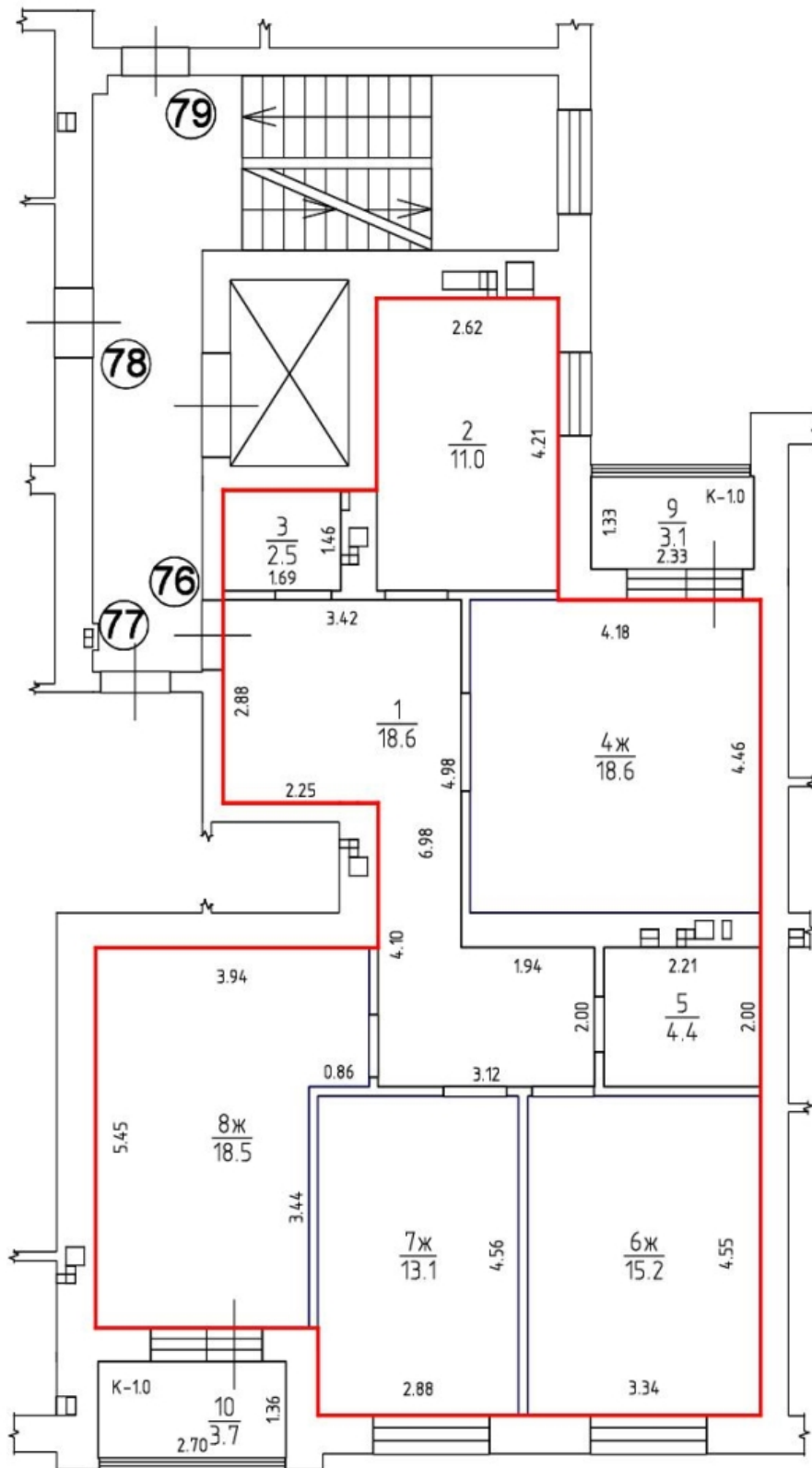
# 3 ЭТАЖ H=2.70



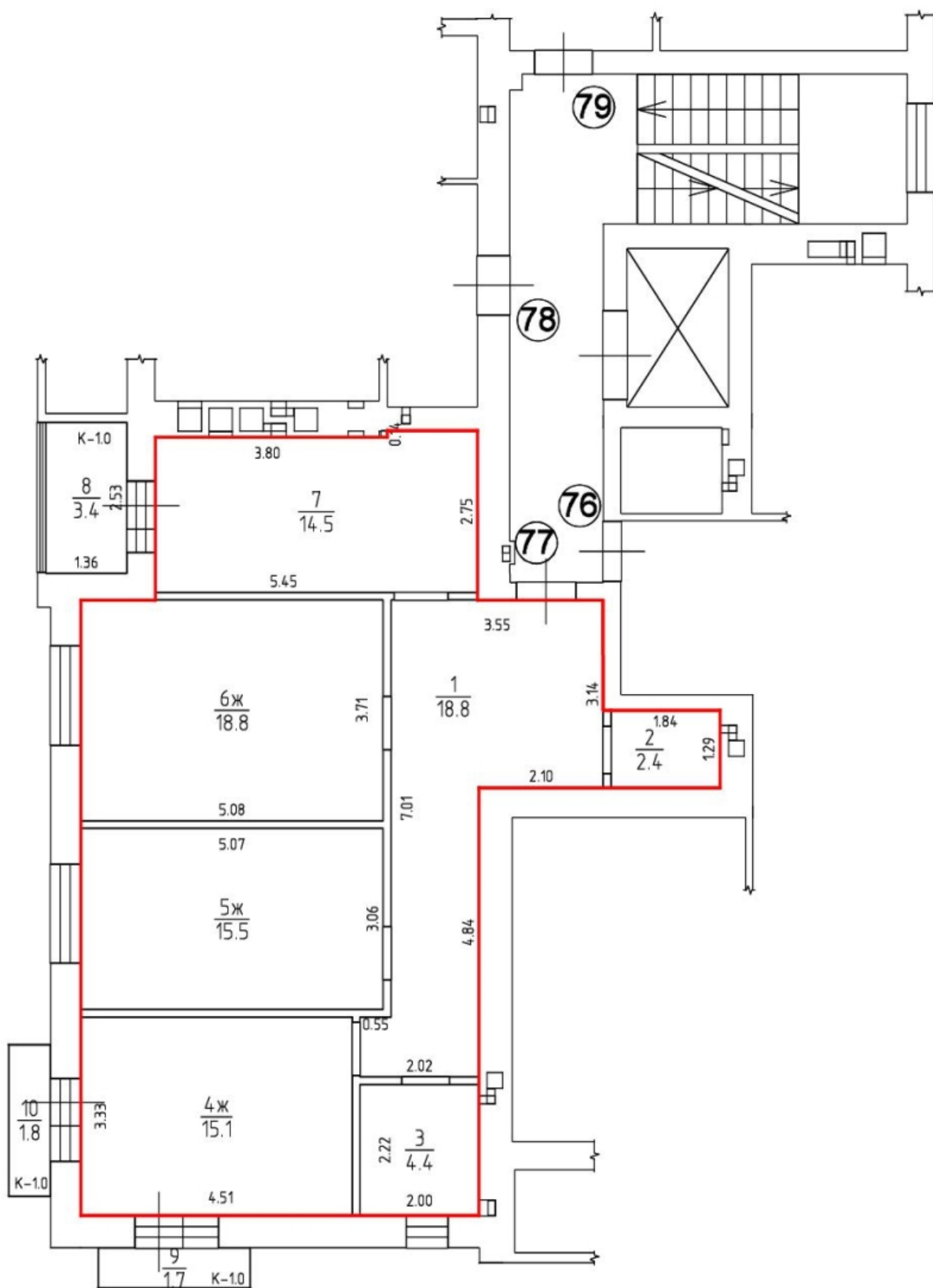
# 3 ЭТАЖ Н=2.70



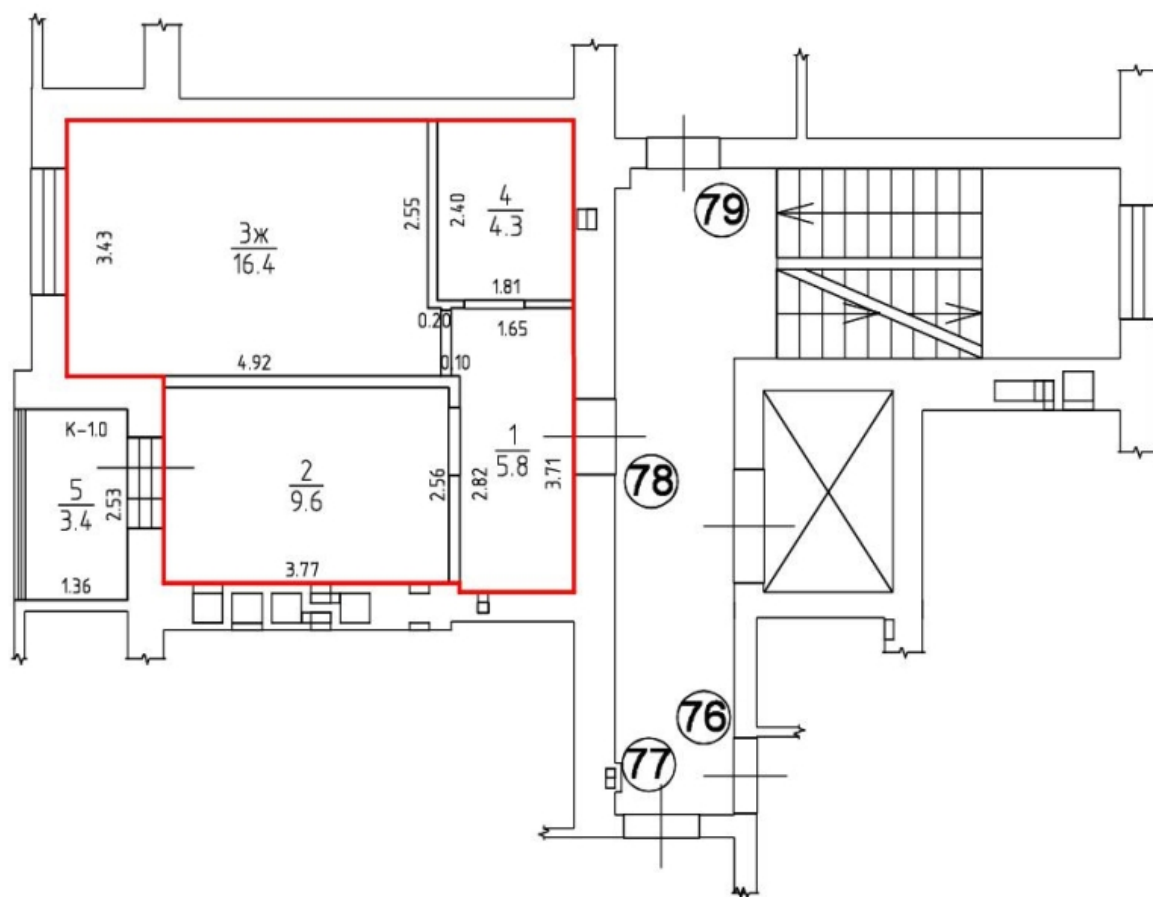
# 4 ЭТАЖ Н=2.70



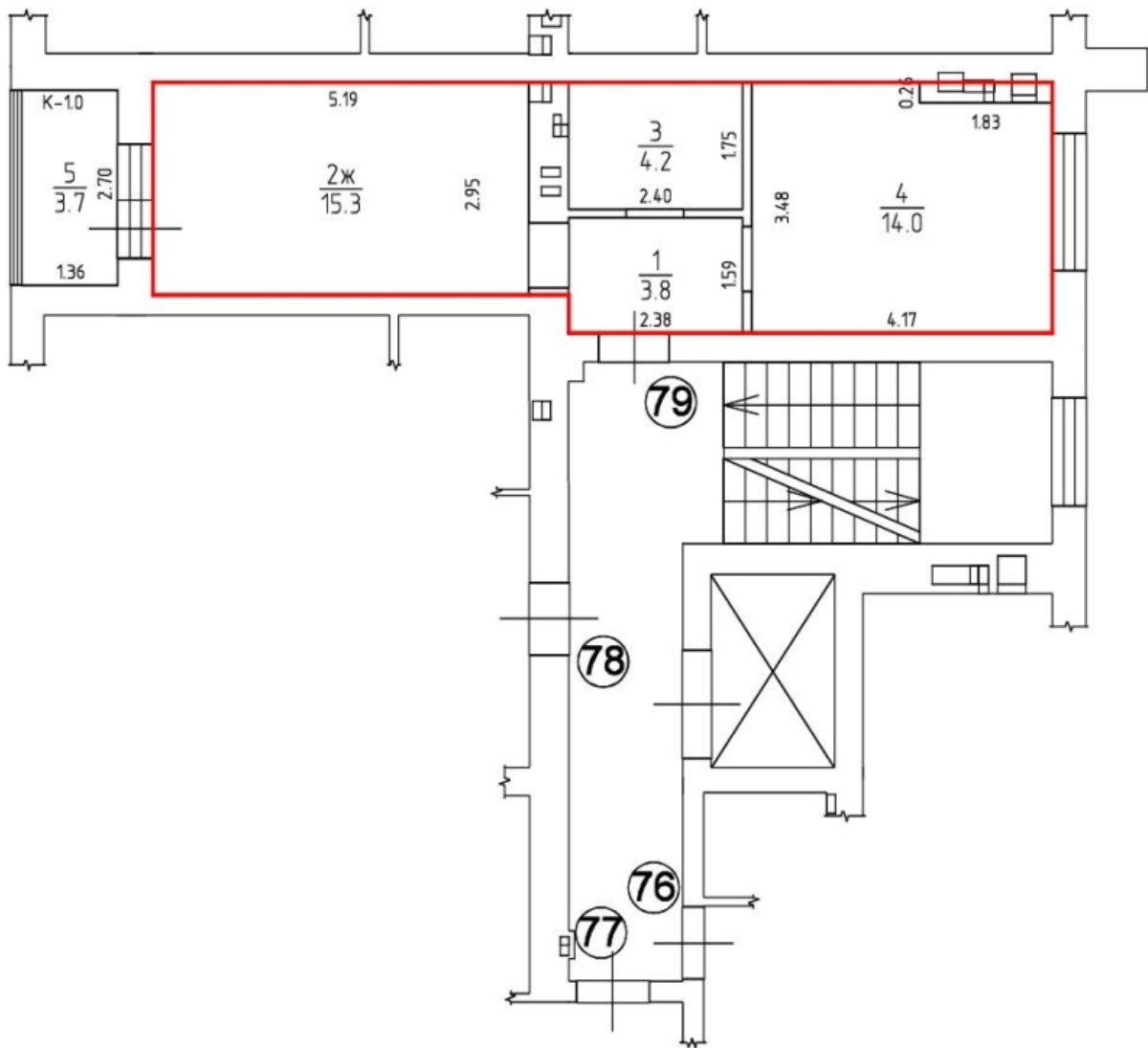
# 4 ЭТАЖ Н=2.70



# 4 ЭТАЖ Н=2.70

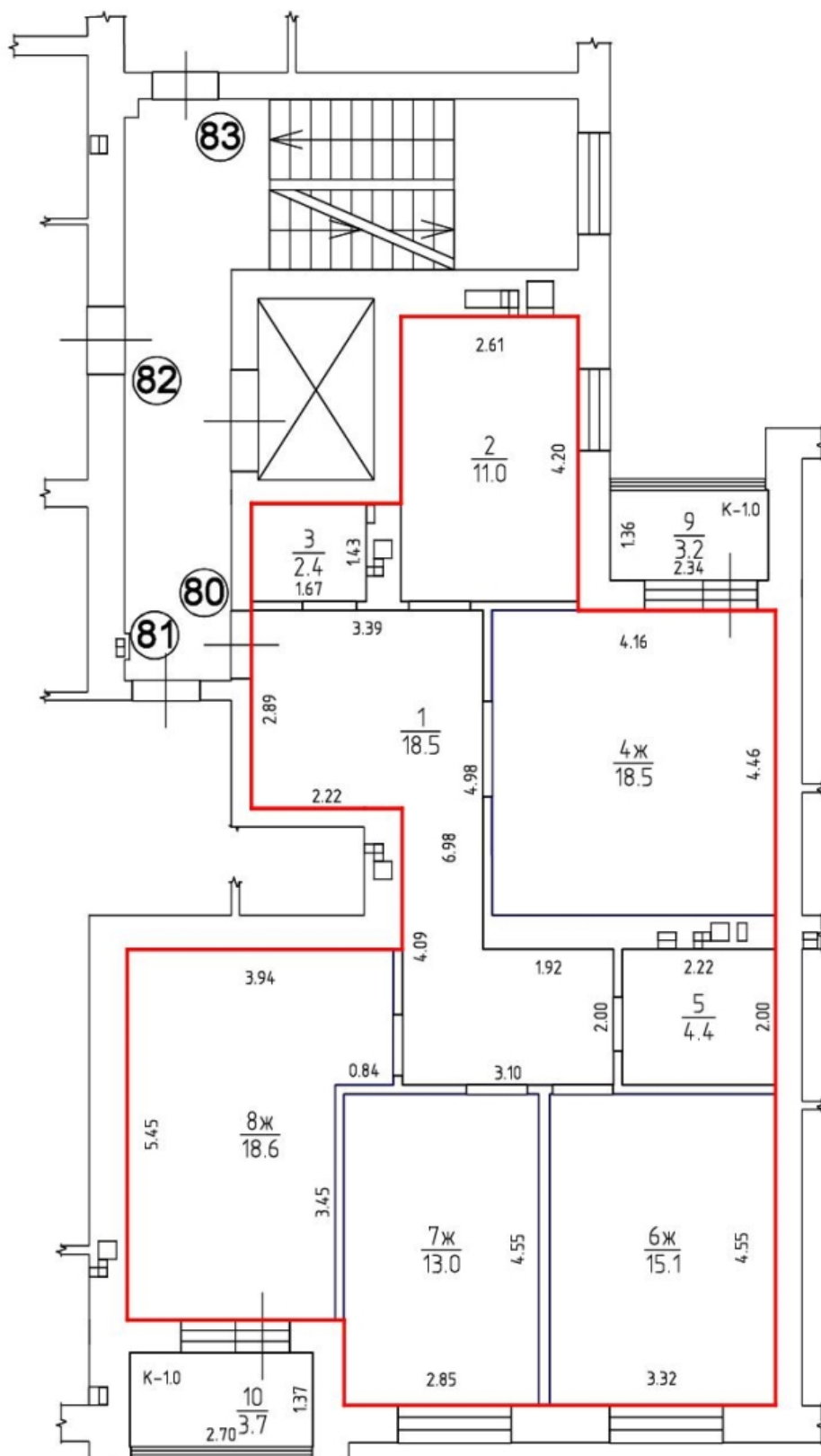


# 4 ЭТАЖ Н=2.70

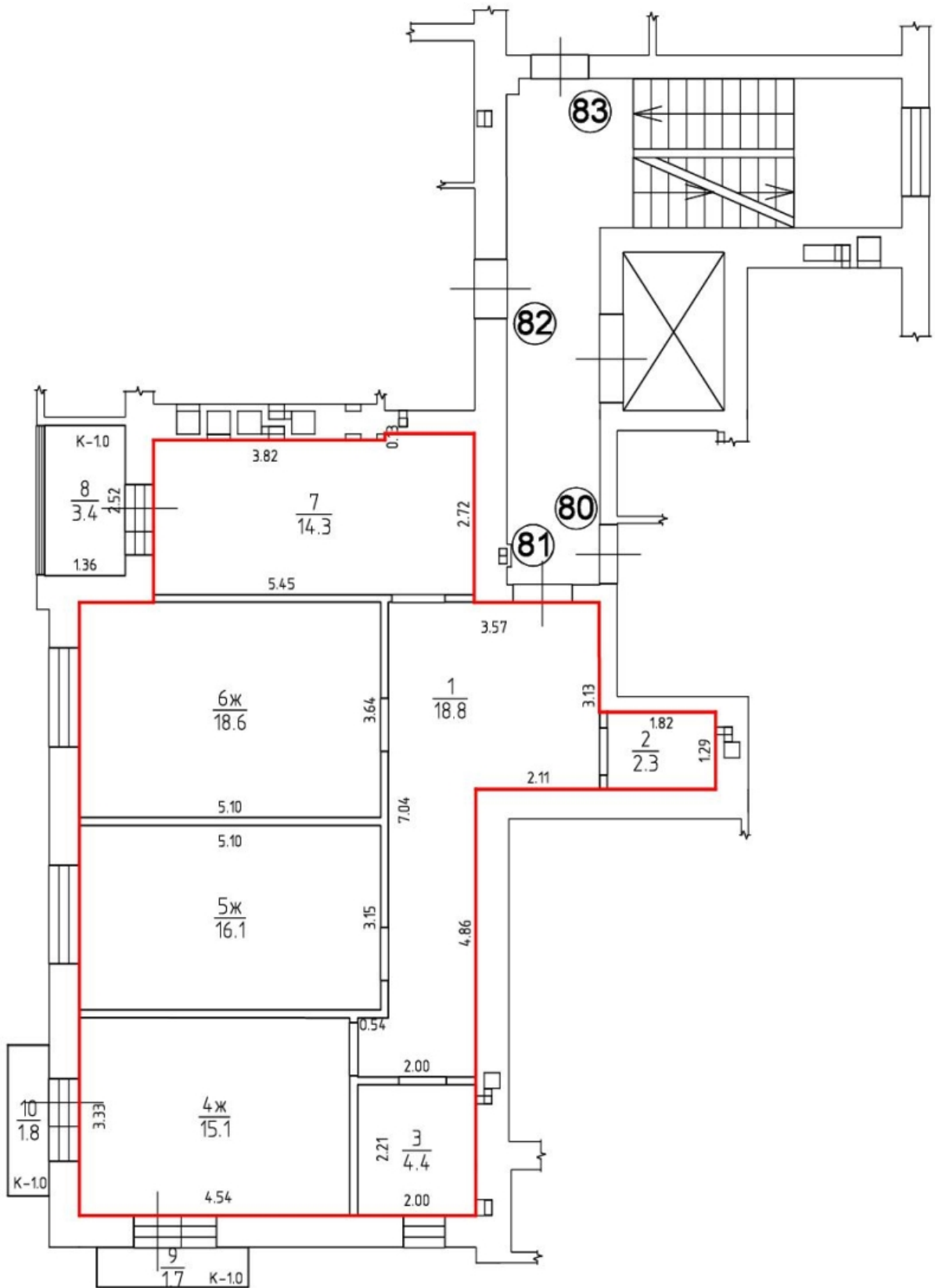




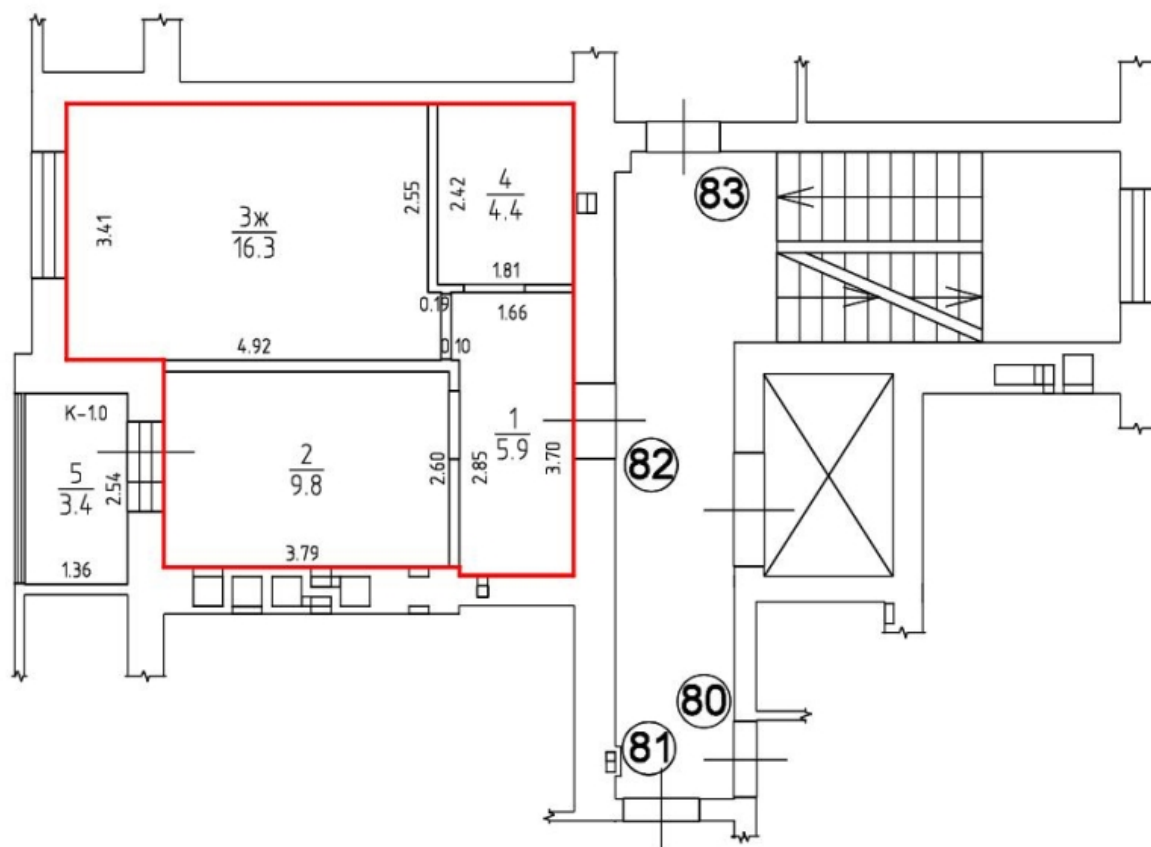
# 5 ЭТАЖ Н=2.70



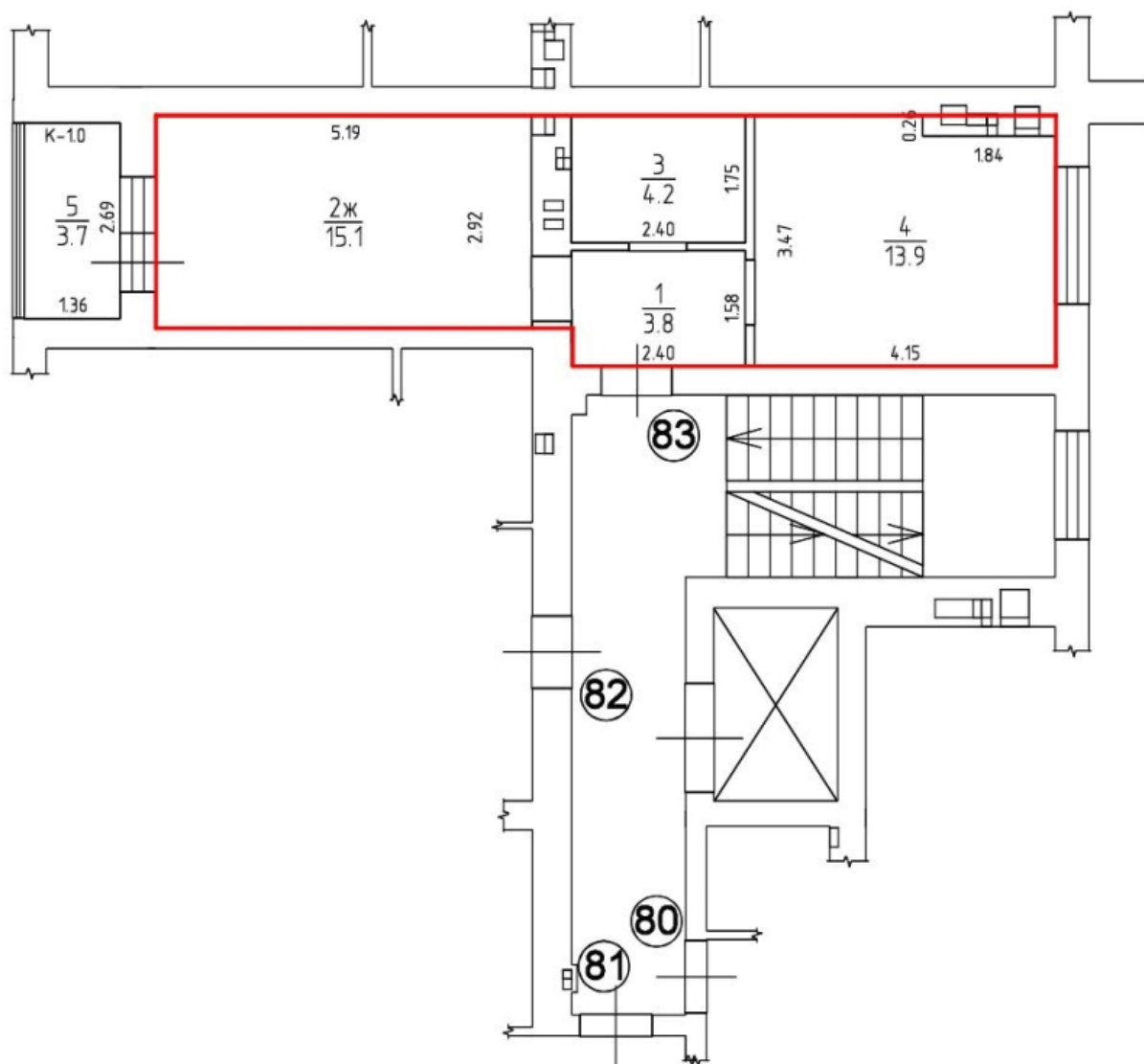
# 5 ЭТАЖ H=2.70



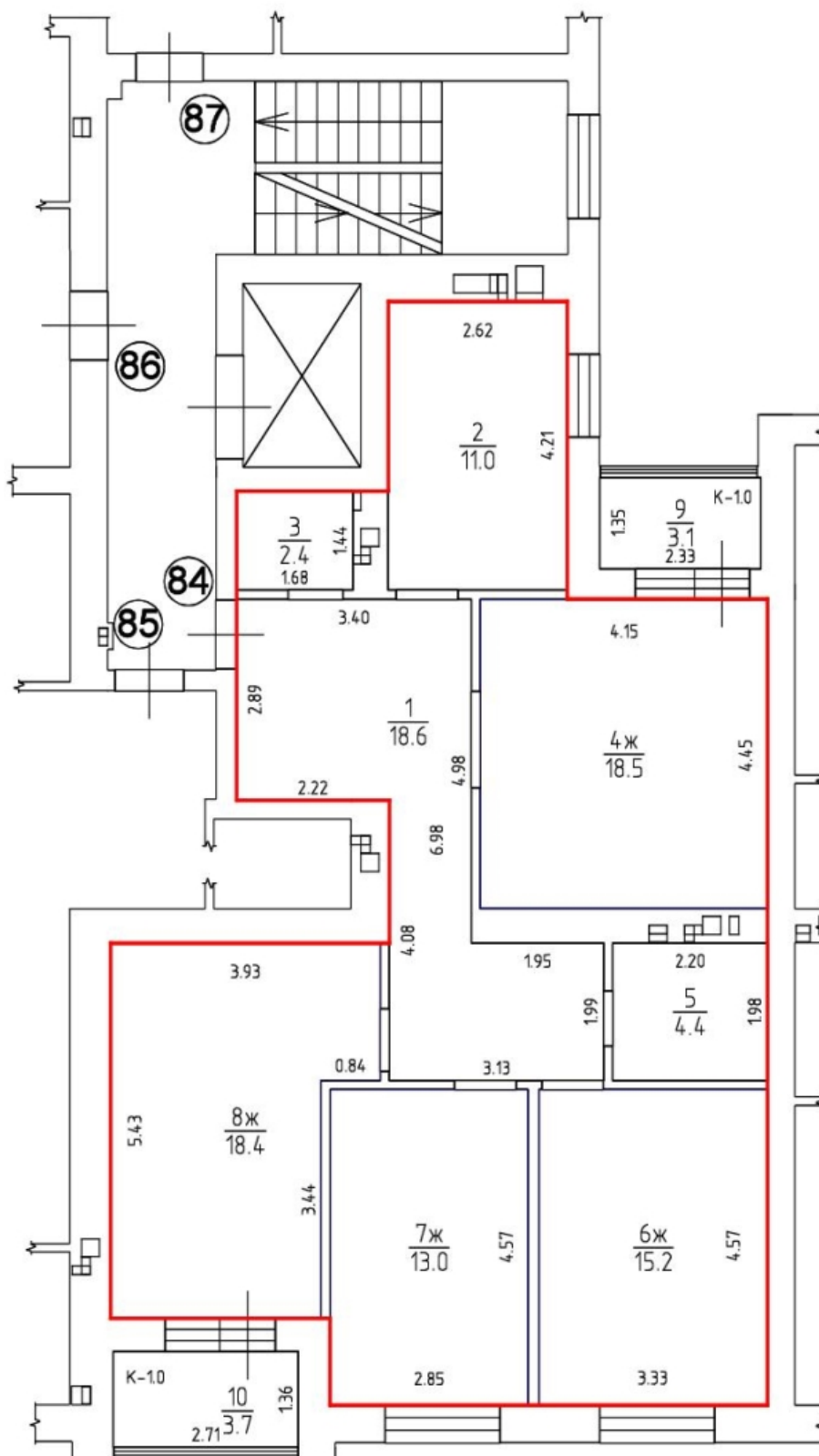
# 5 ЭТАЖ Н=2.70



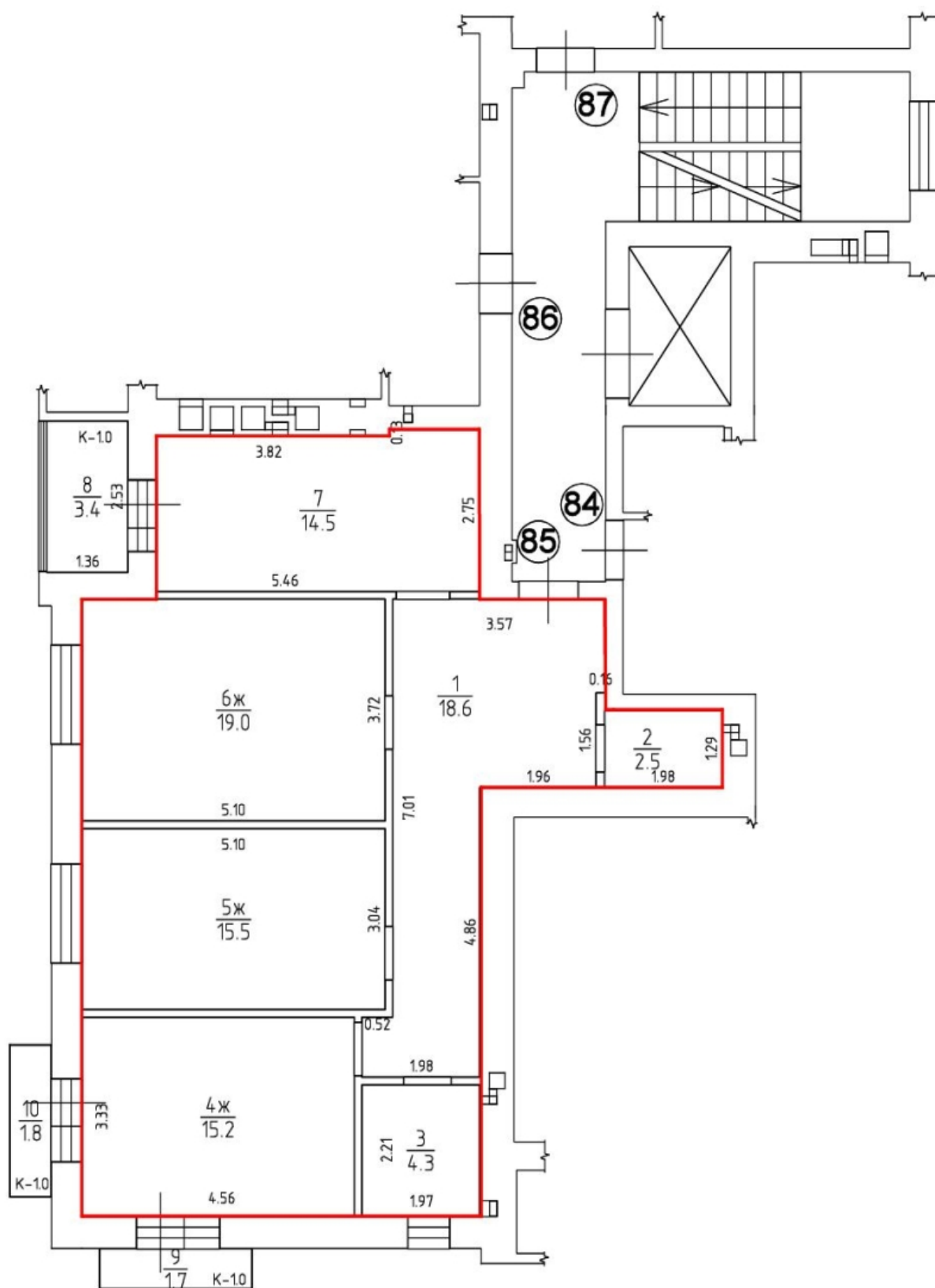
# 5 ЭТАЖ Н=2.70



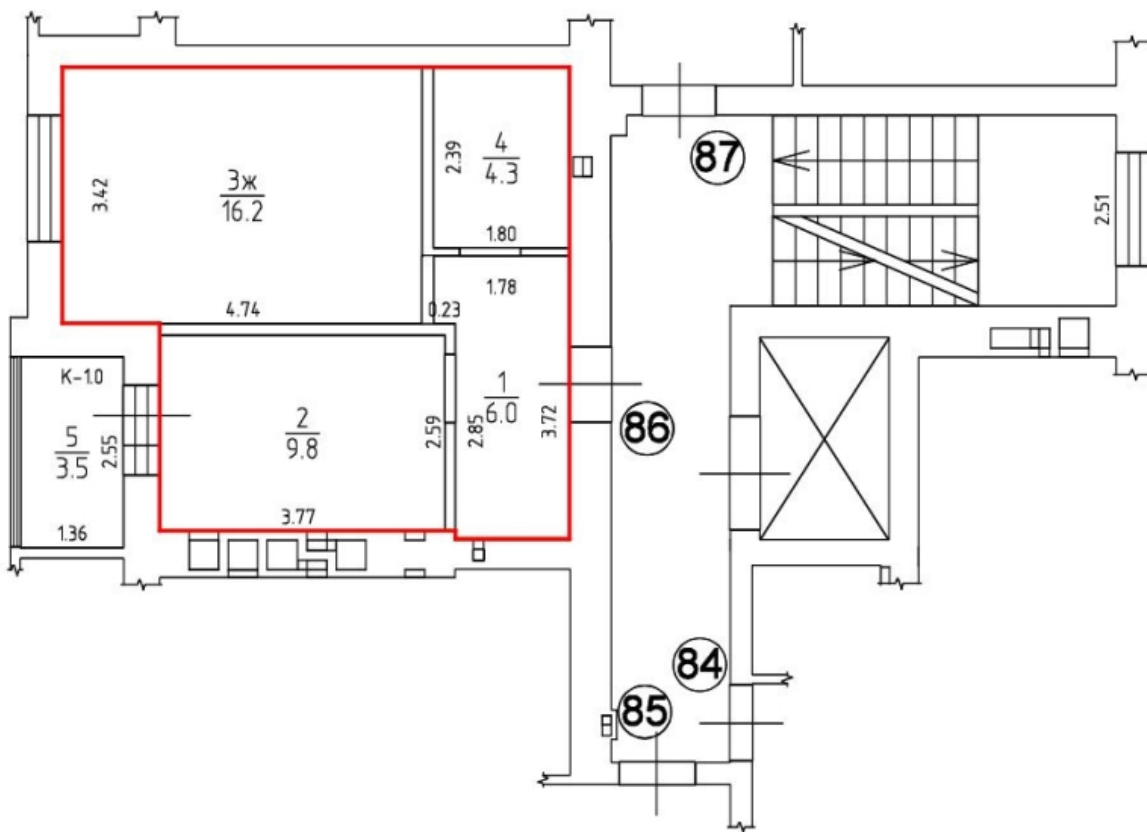
# 6 ЭТАЖ Н=2.70



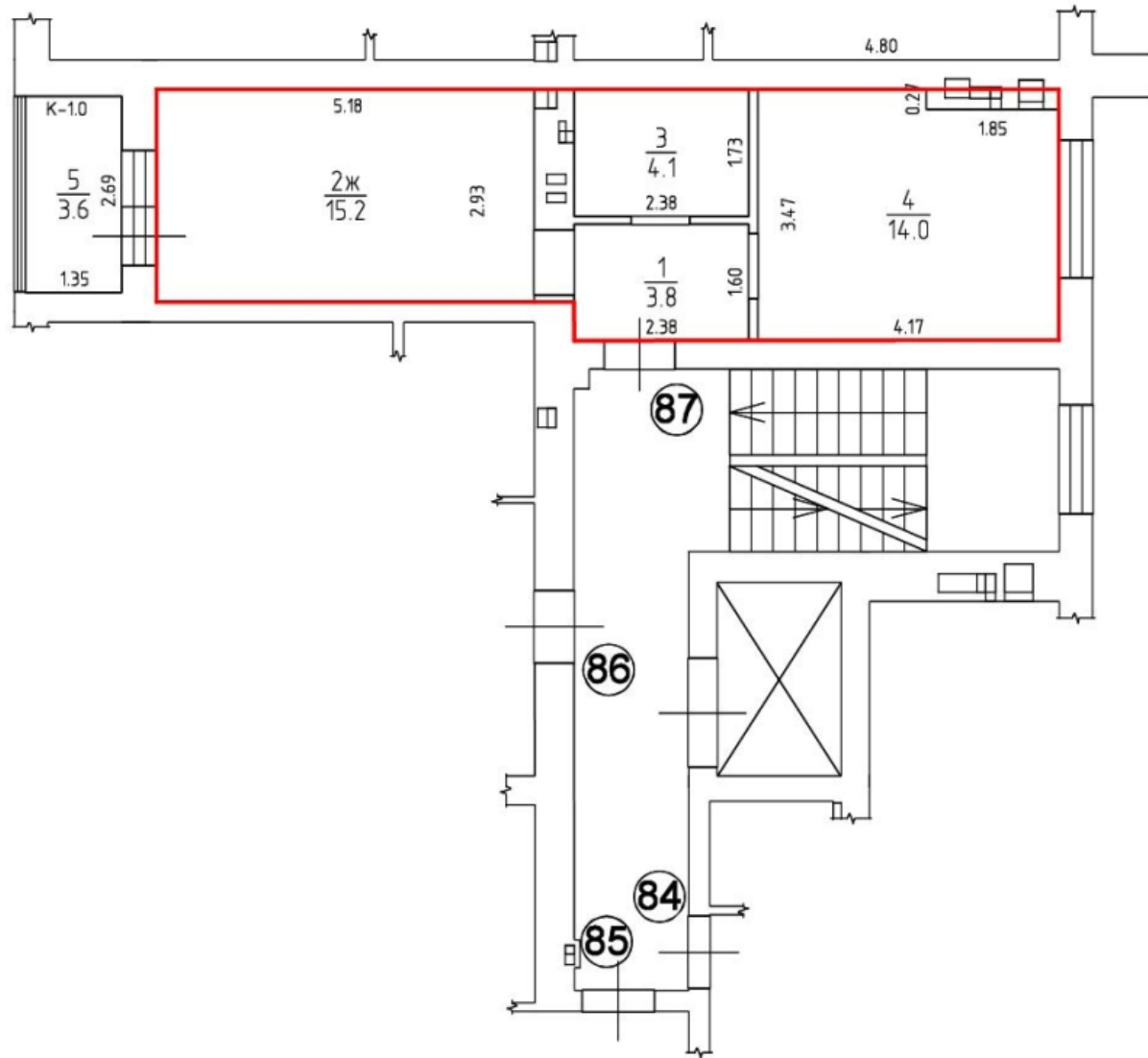
# 6 ЭТАЖ Н=2.70



# 6 ЭТАЖ Н=2.70

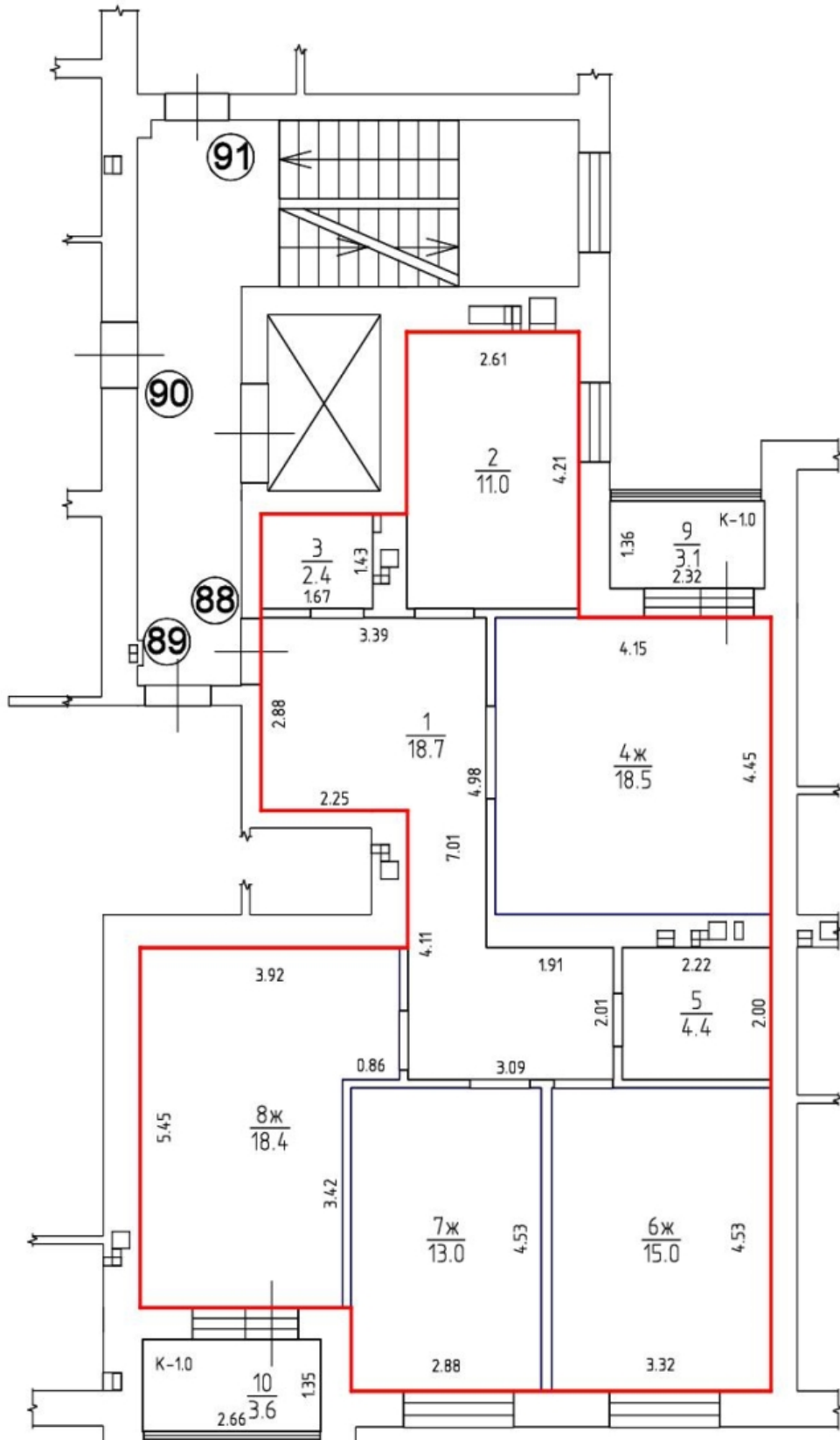


# 6 ЭТАЖ Н=2.70

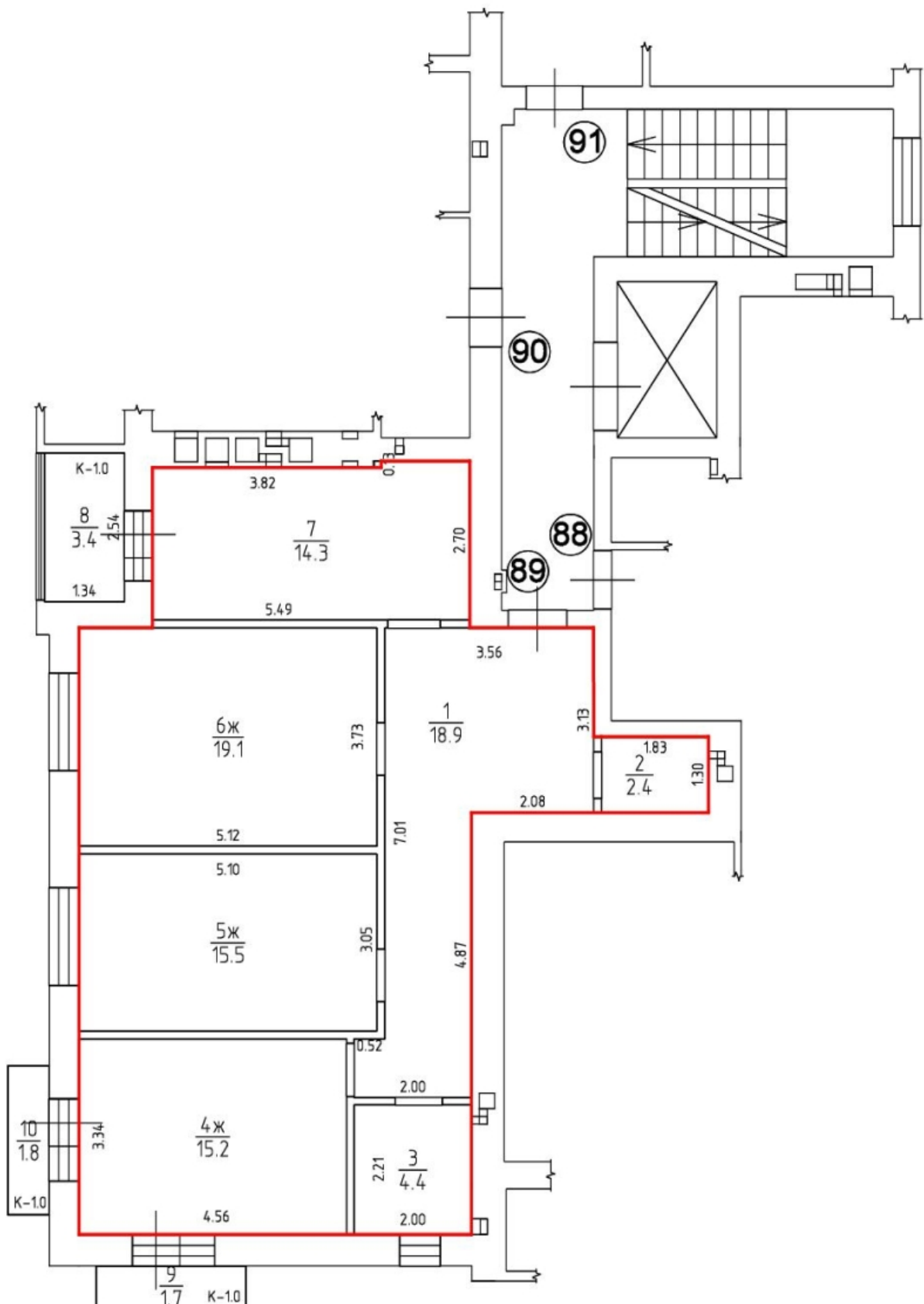




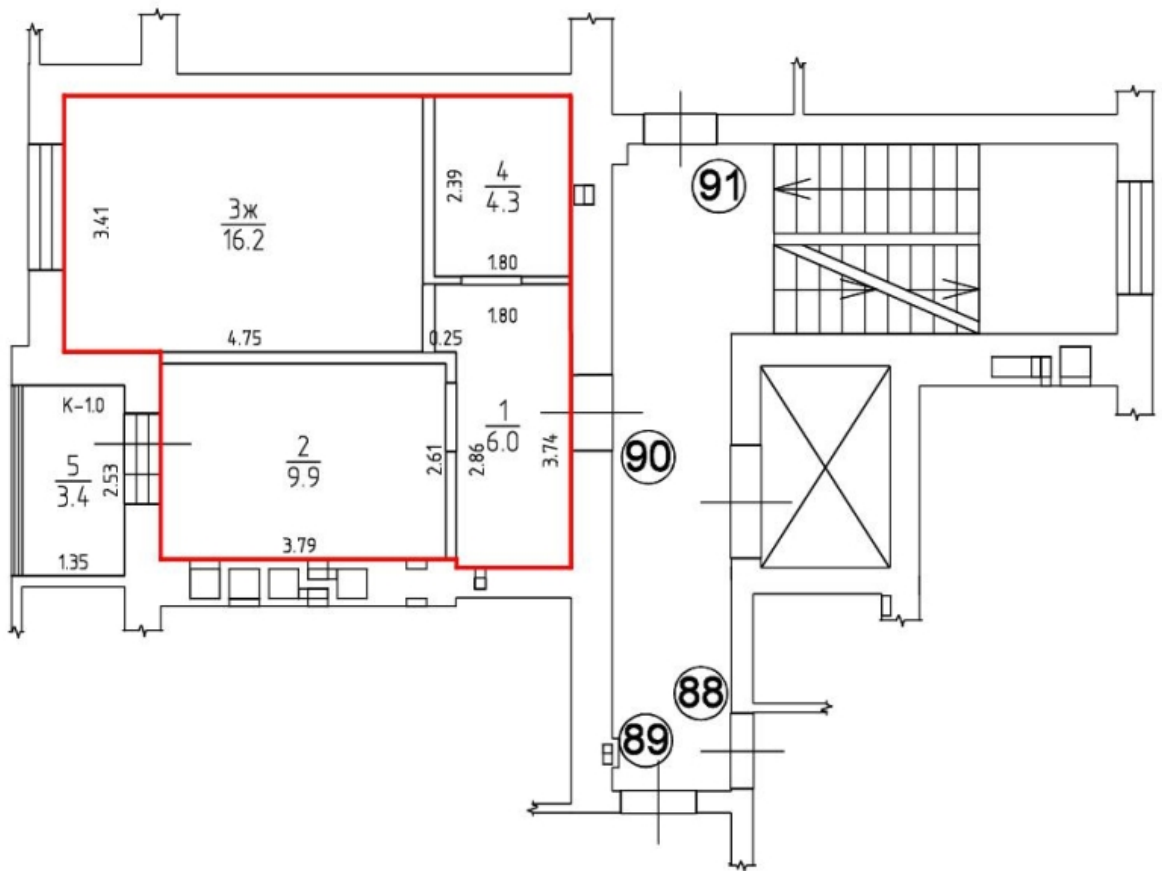
# 7 ЭТАЖ Н=2.70



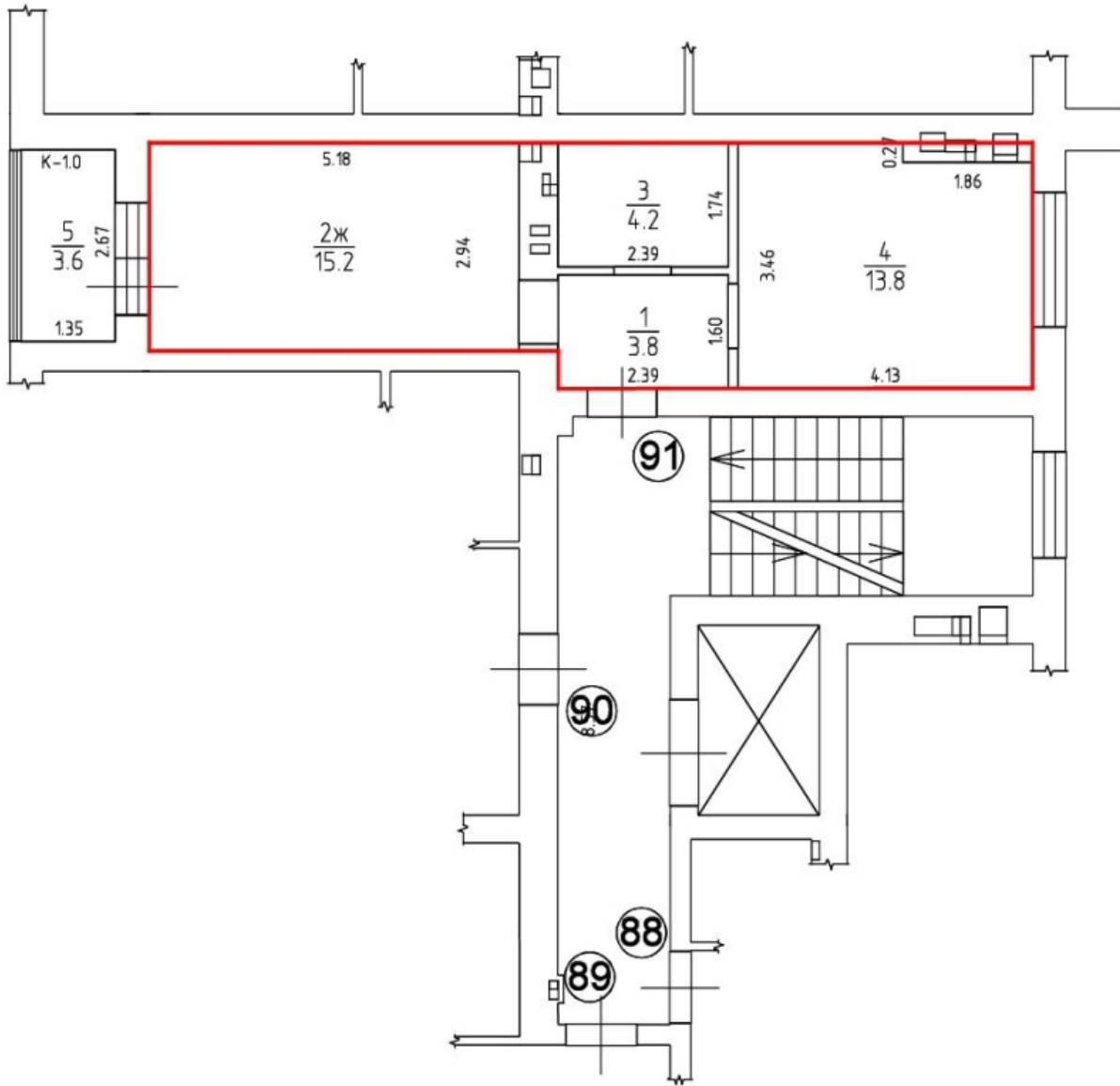
# 7 ЭТАЖ Н=2.70



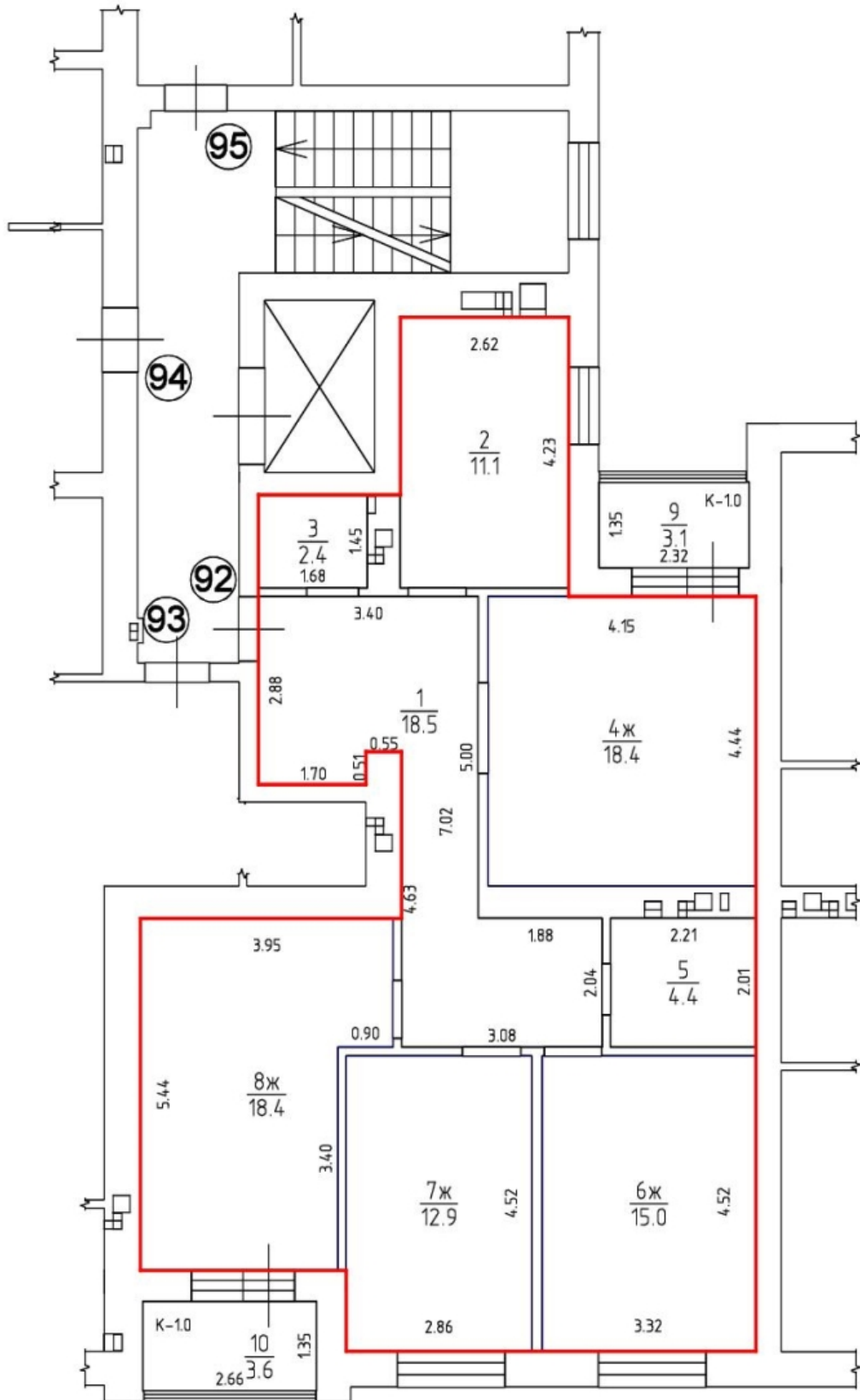
# 7 ЭТАЖ Н=2.70



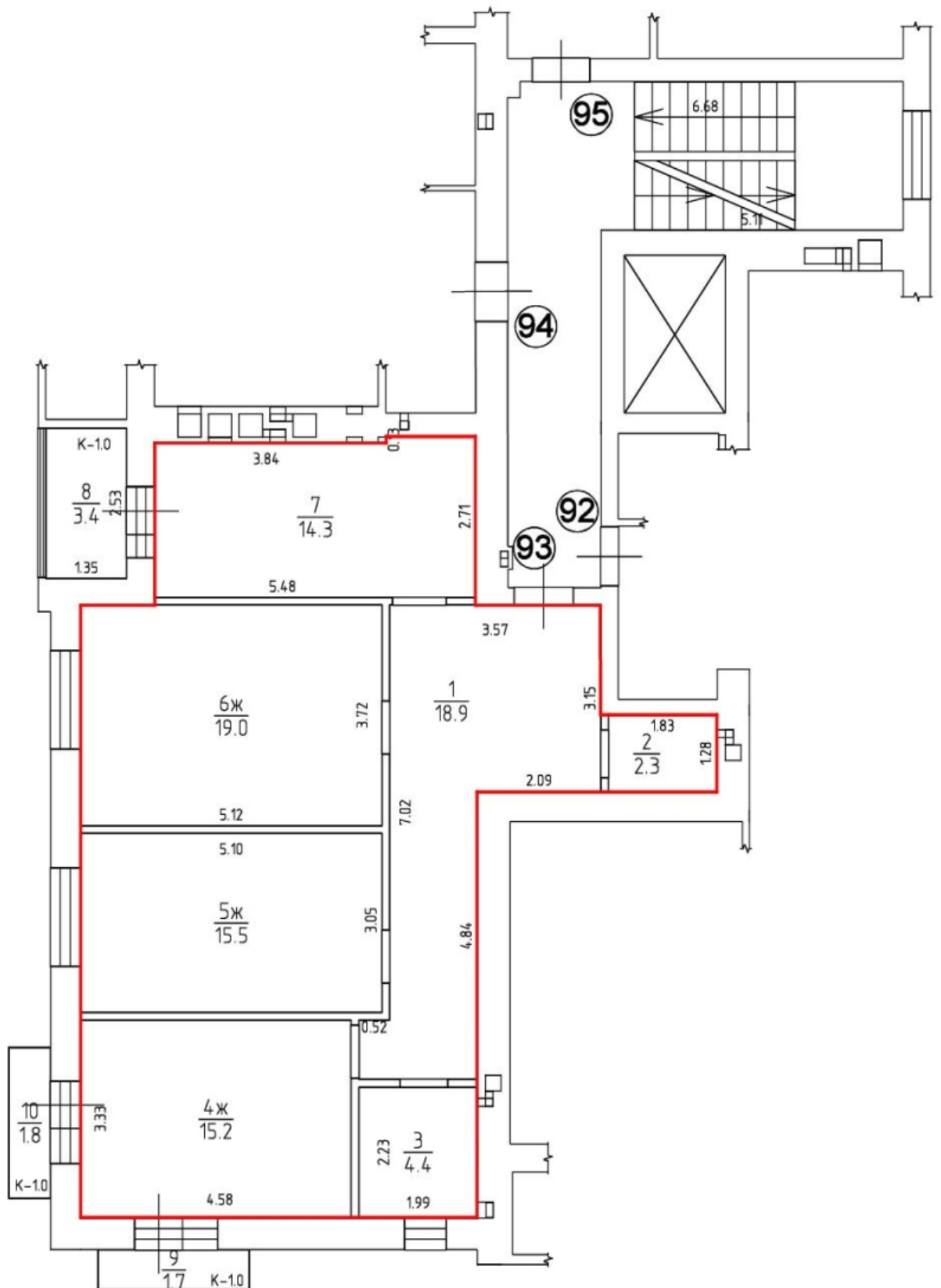
# 7 ЭТАЖ Н=2.70



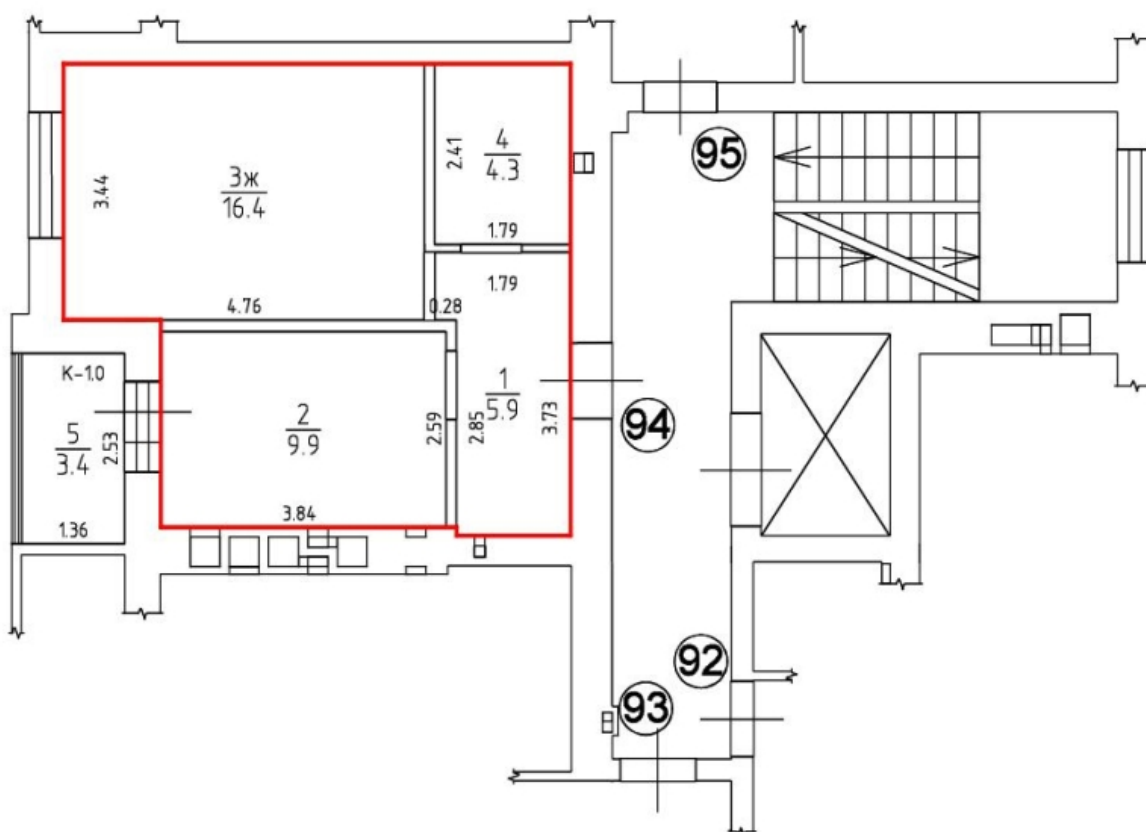
# 8 ЭТАЖ Н=2.70



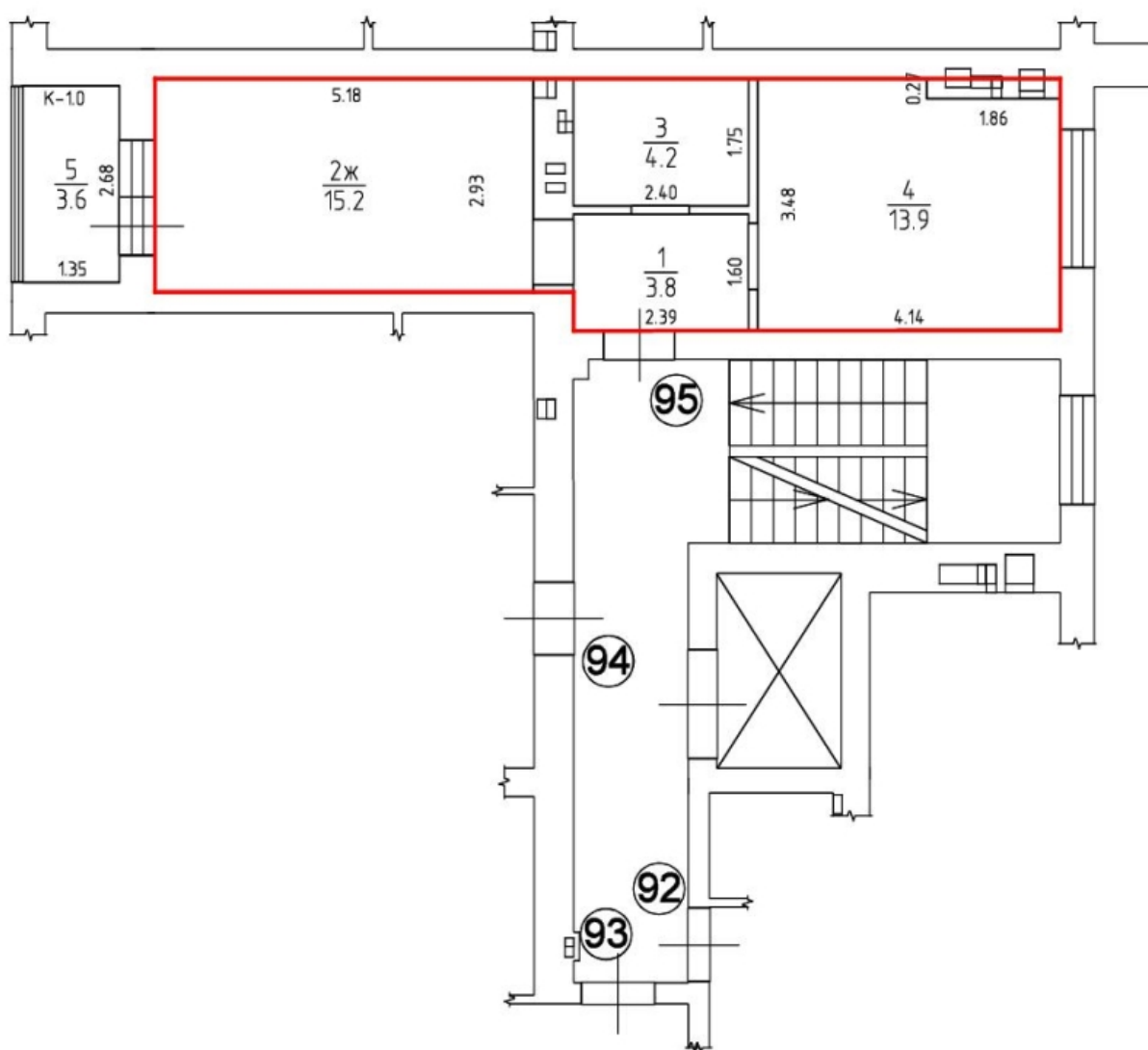
# 8 ЭТАЖ Н=2.70



# 8 ЭТАЖ Н=2.70

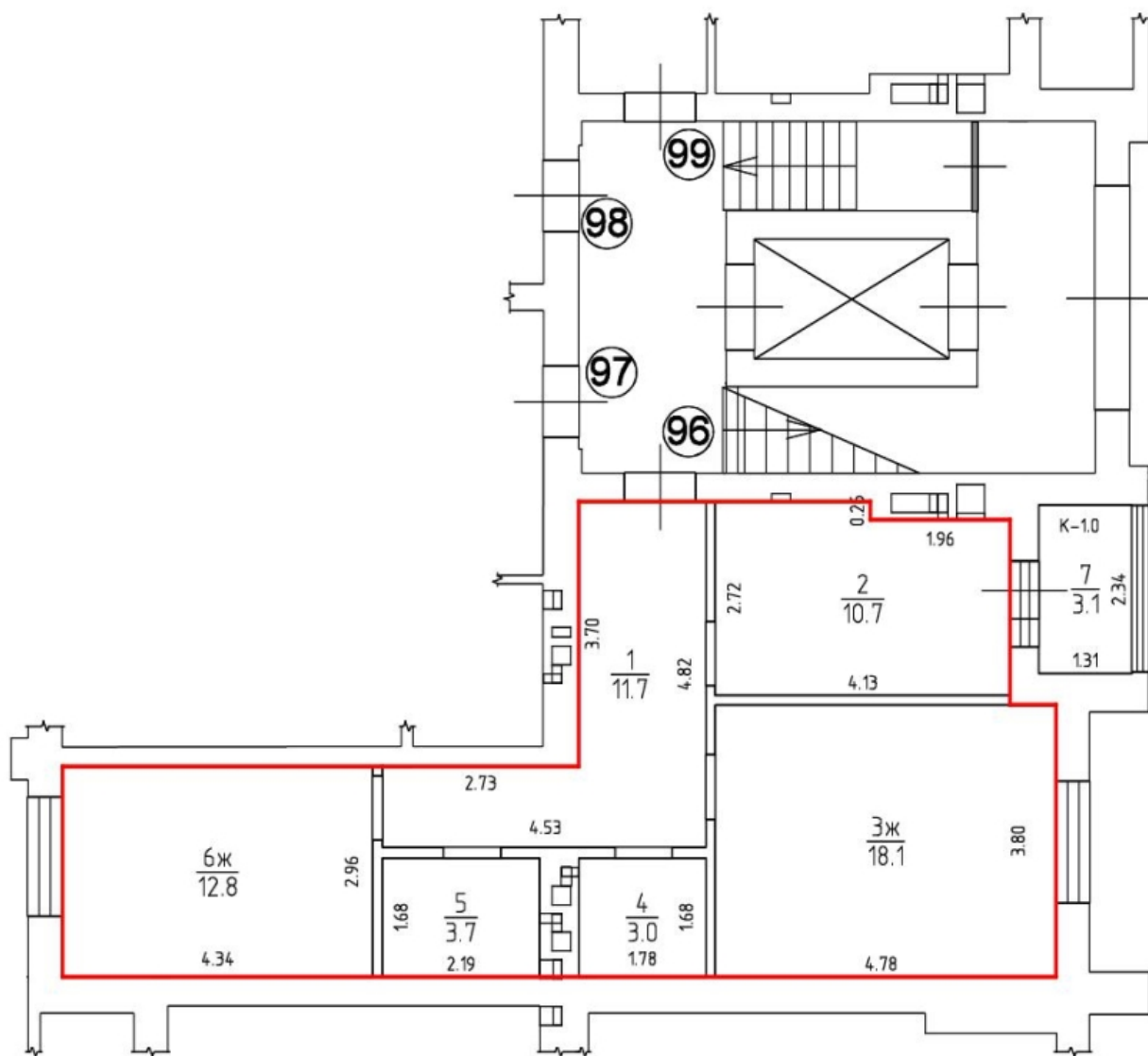


# 8 ЭТАЖ Н=2.70

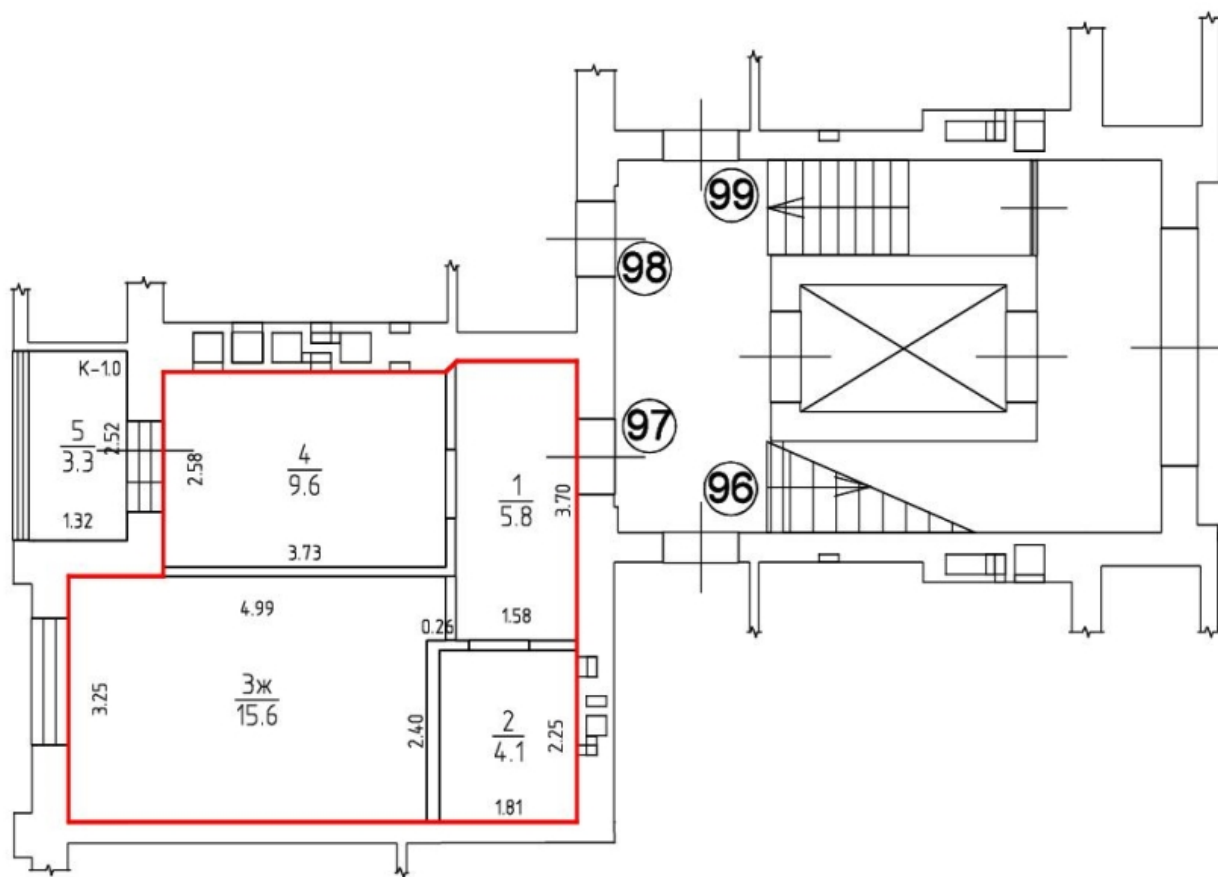




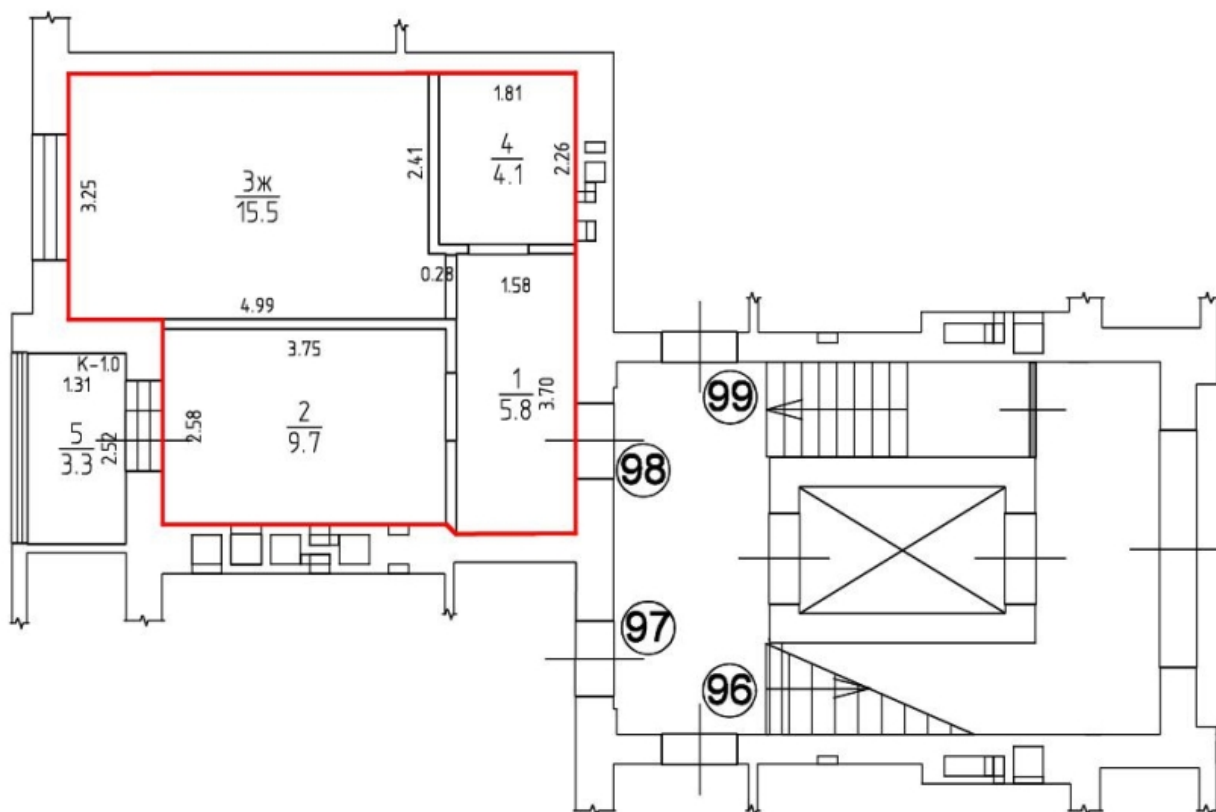
# 1 ЭТАЖ Н=2.70



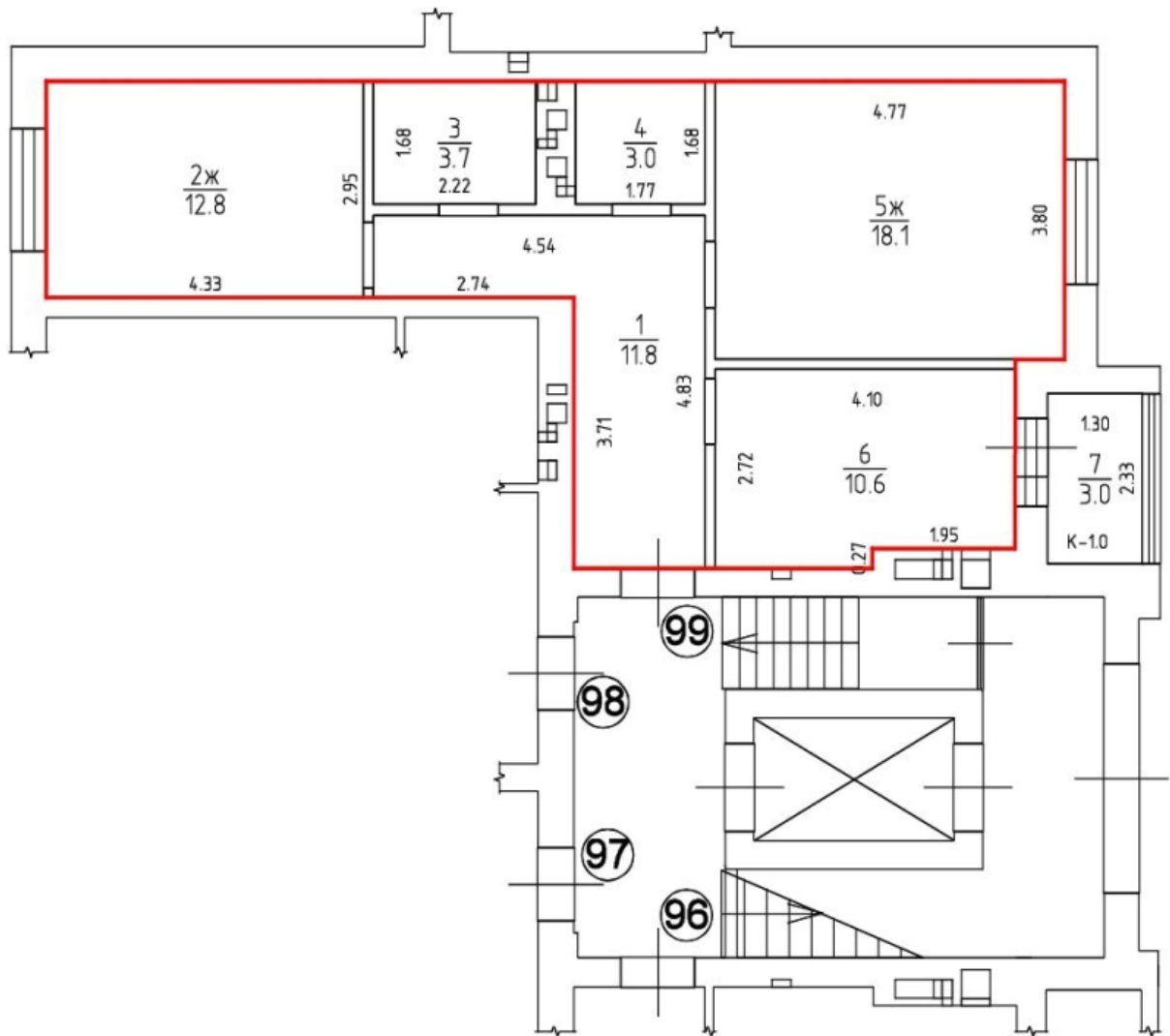
# 1 ЭТАЖ Н=2.70



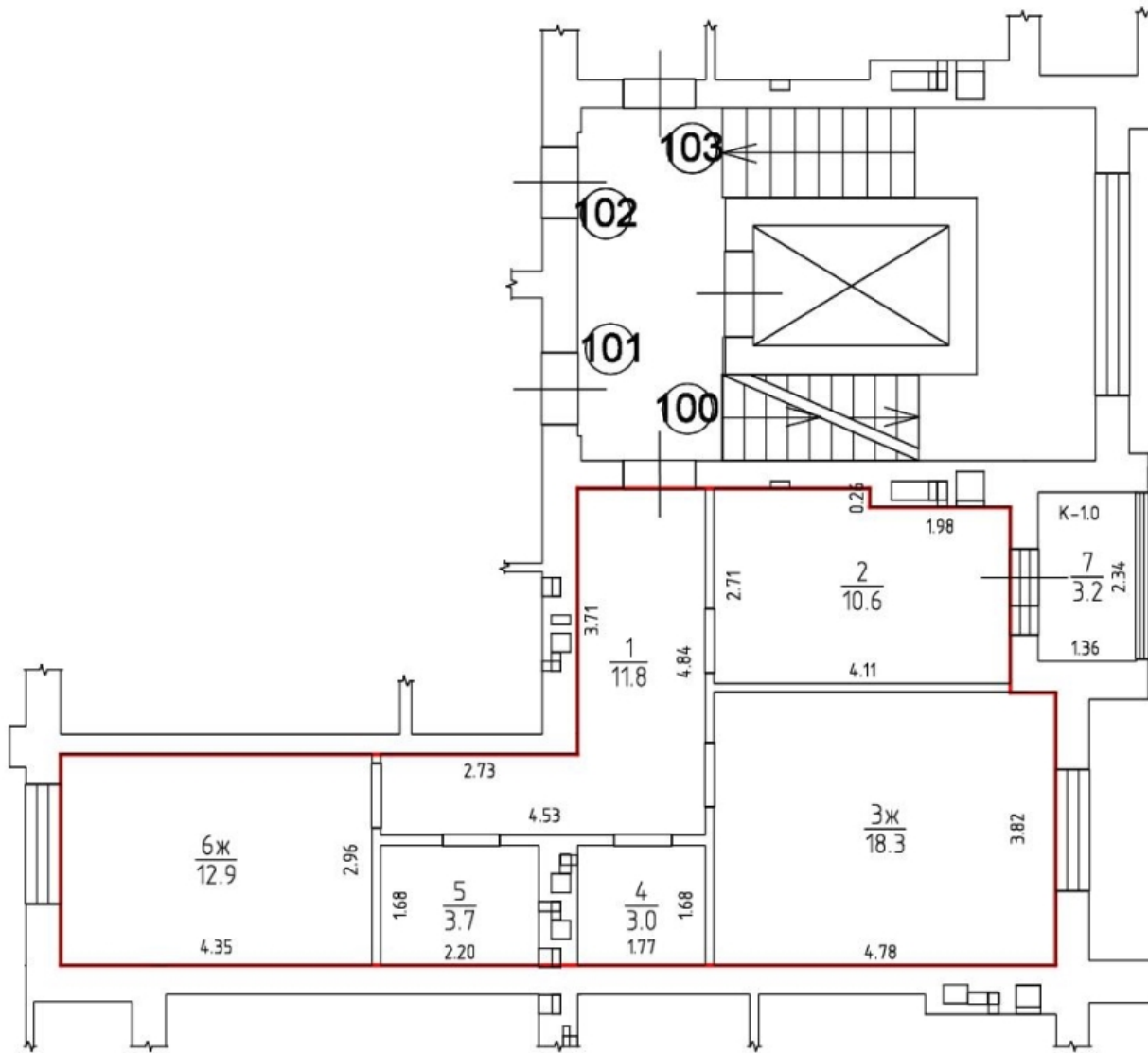
# 1 ЭТАЖ Н=2.70



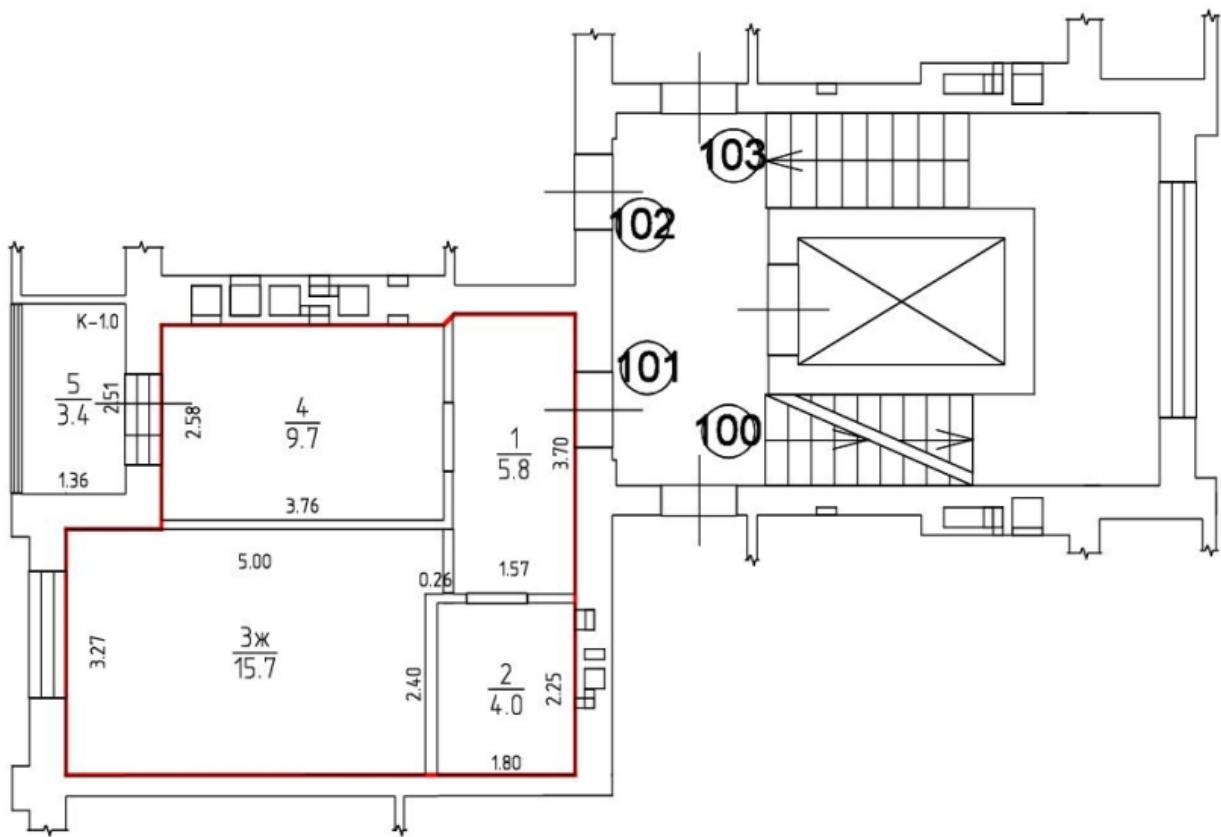
# 1 ЭТАЖ Н=2.70



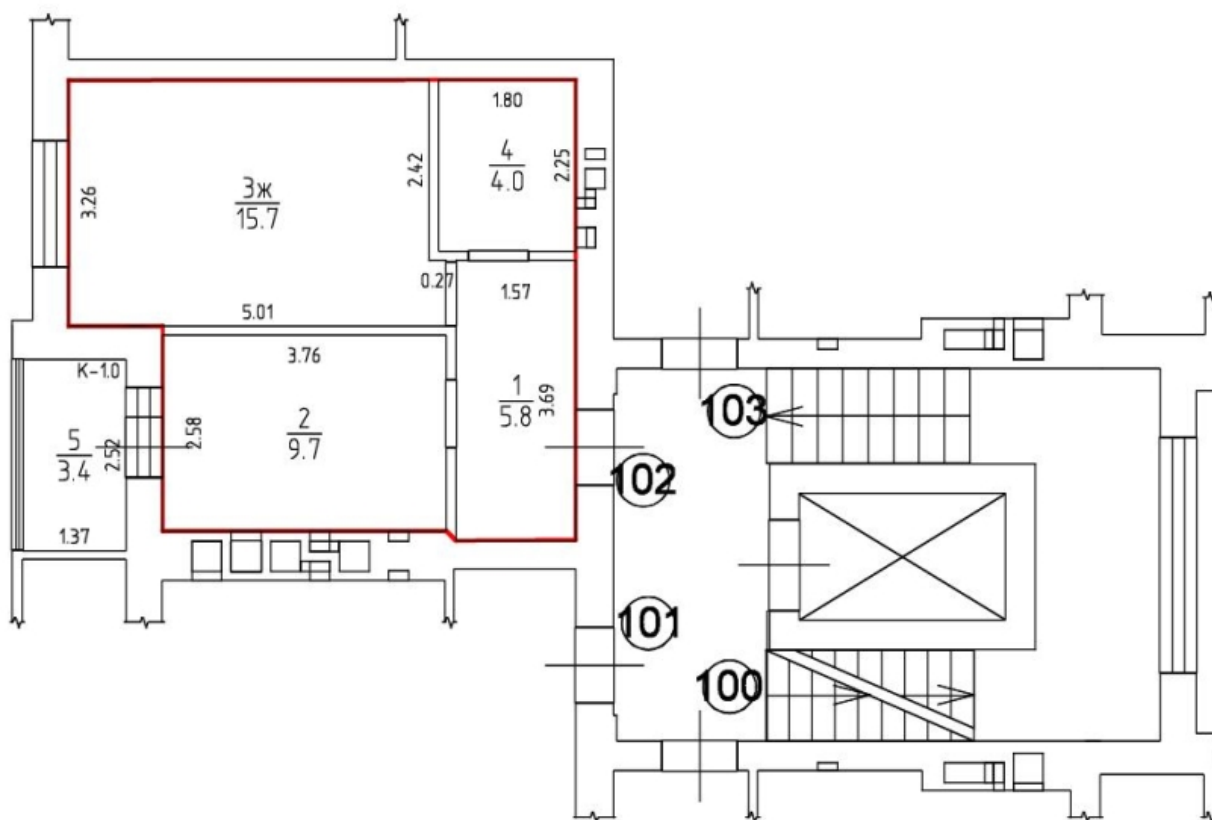
# 2 ЭТАЖ Н=2.70



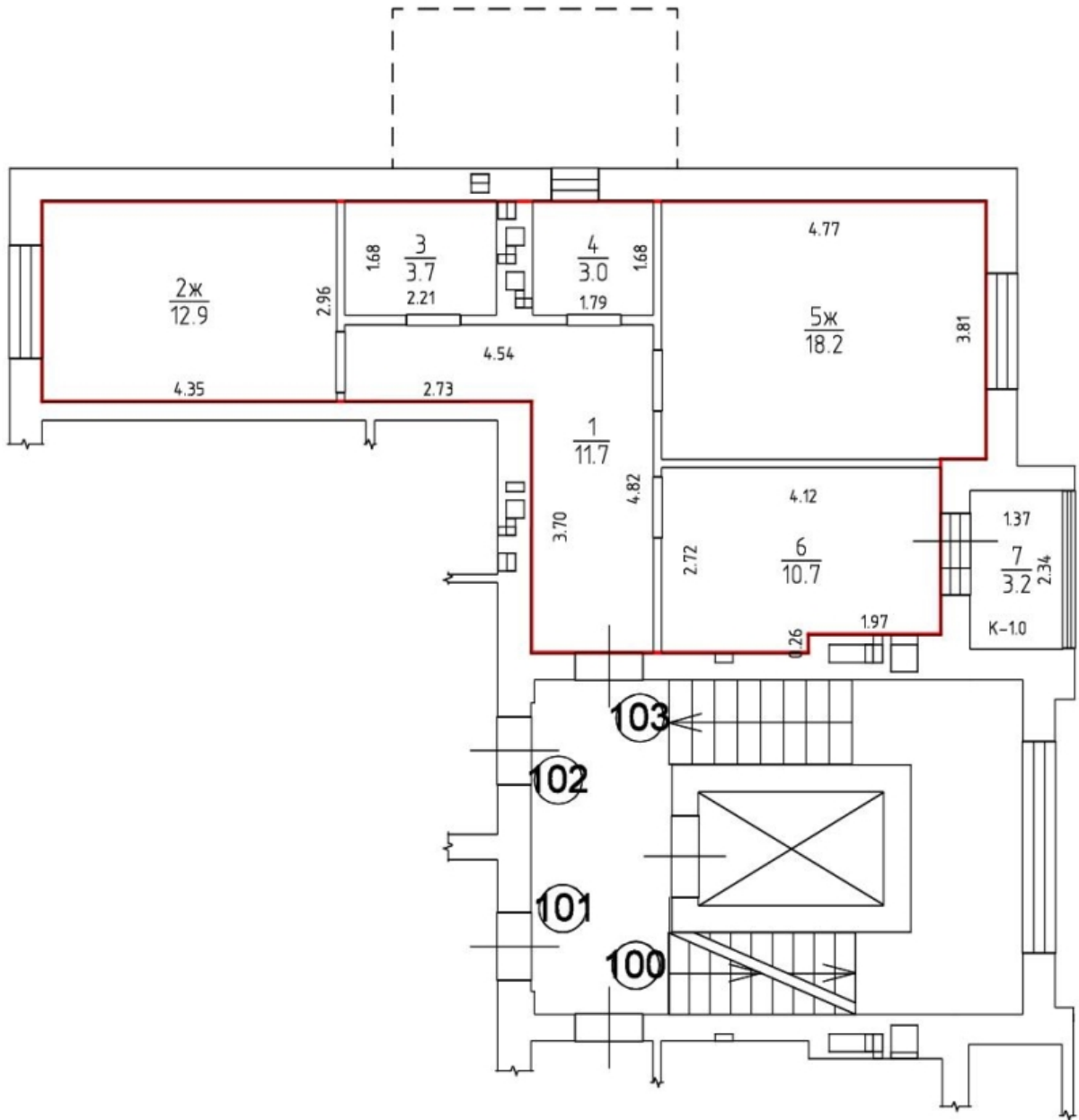
# 2 ЭТАЖ Н=2.70



# 2 ЭТАЖ Н=2.70

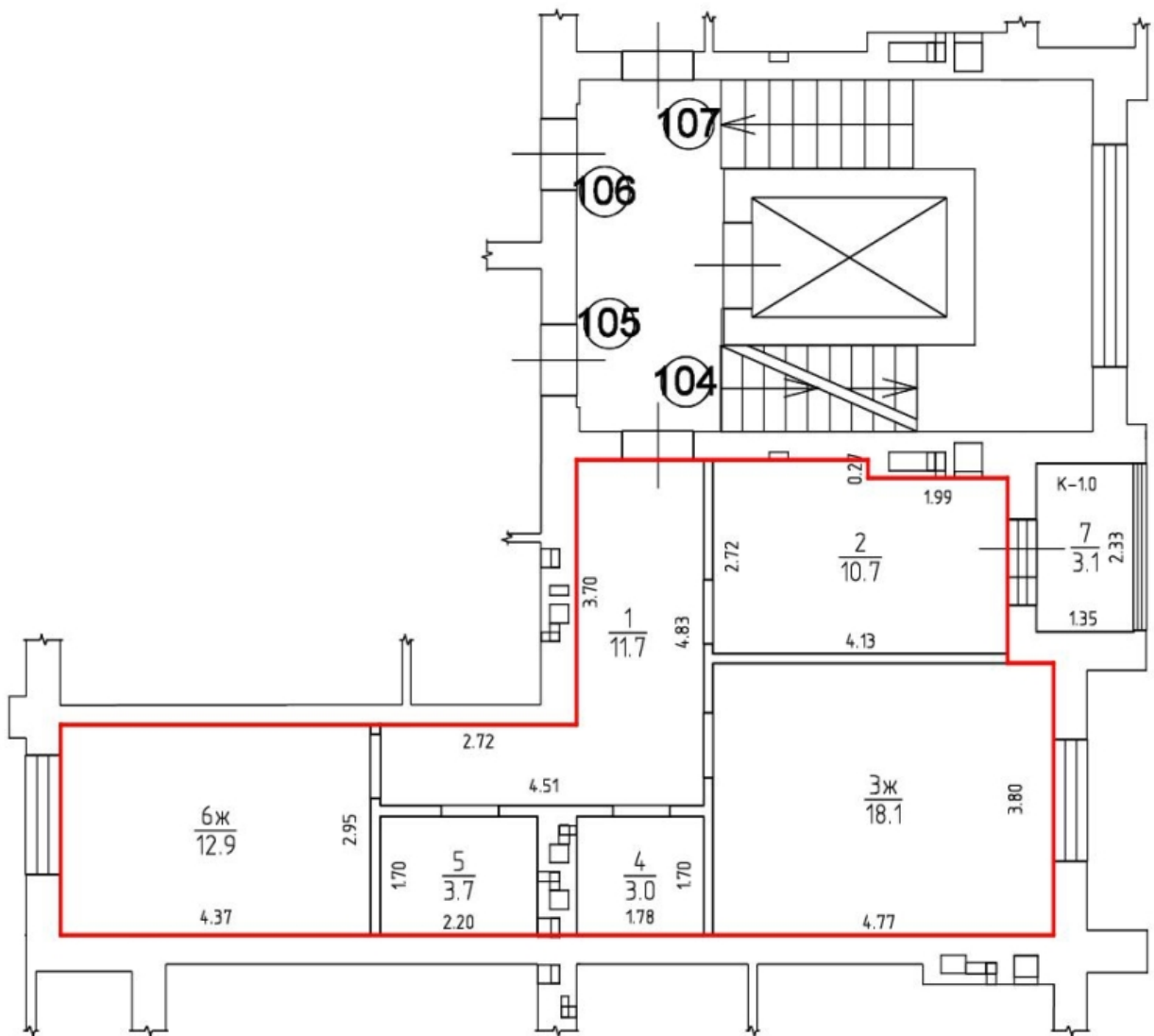


# 2 ЭТАЖ Н=2.70

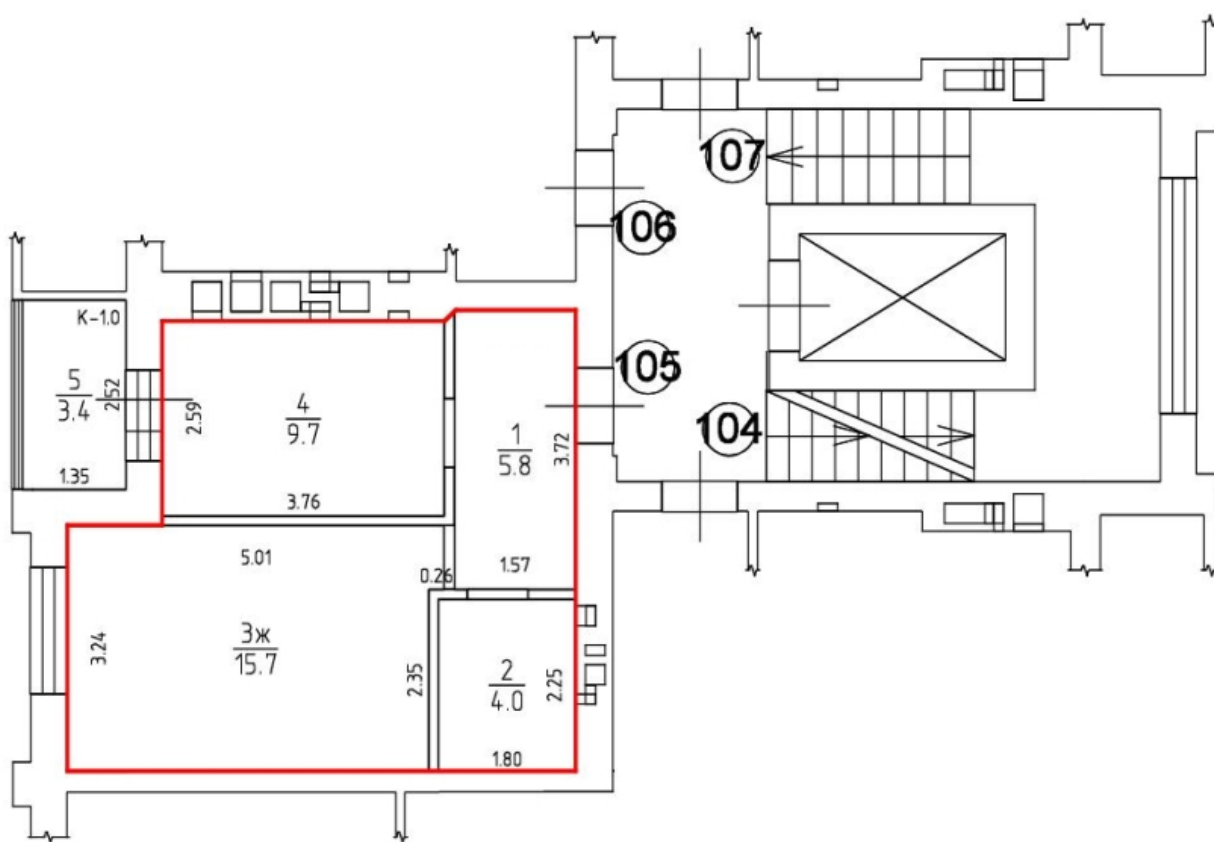




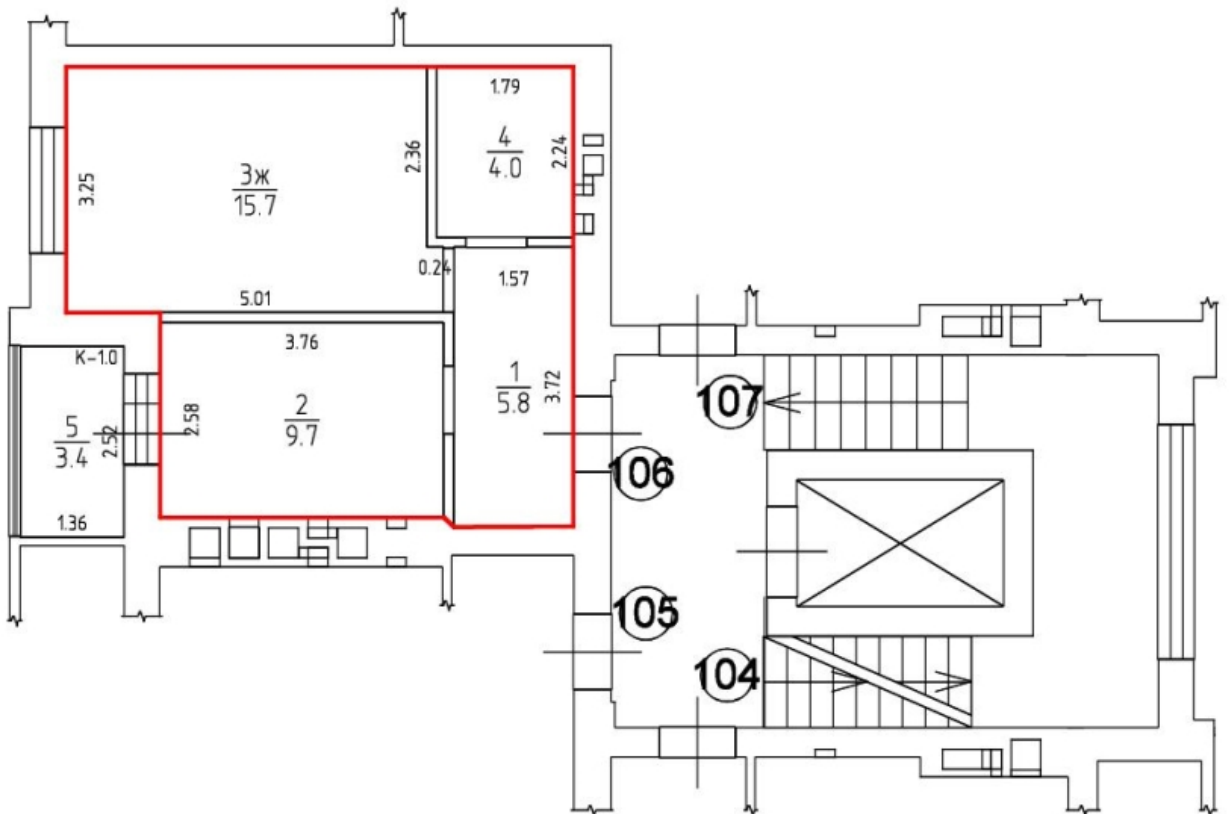
# 3 ЭТАЖ Н=2.70



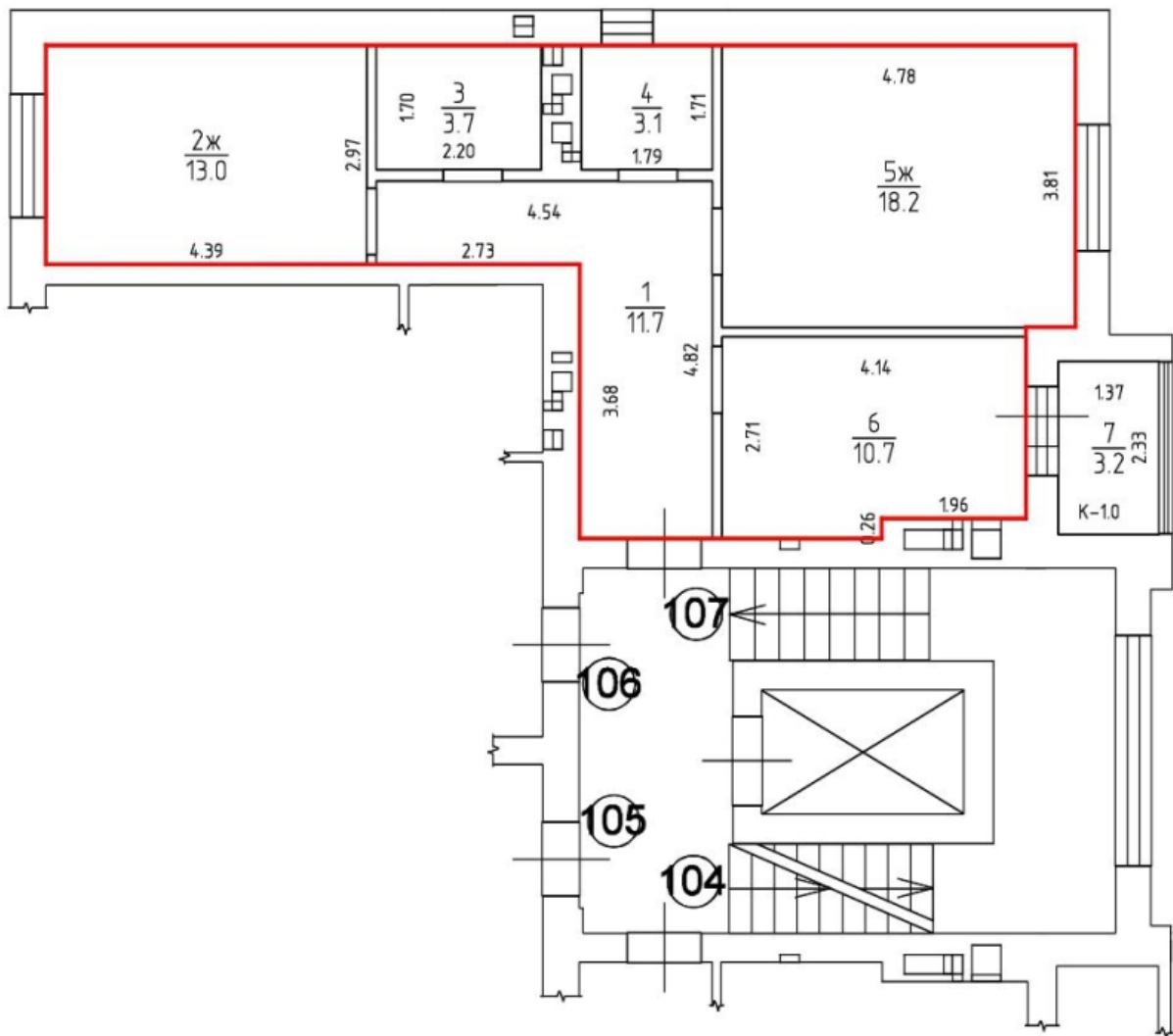
# 3 ЭТАЖ Н=2.70



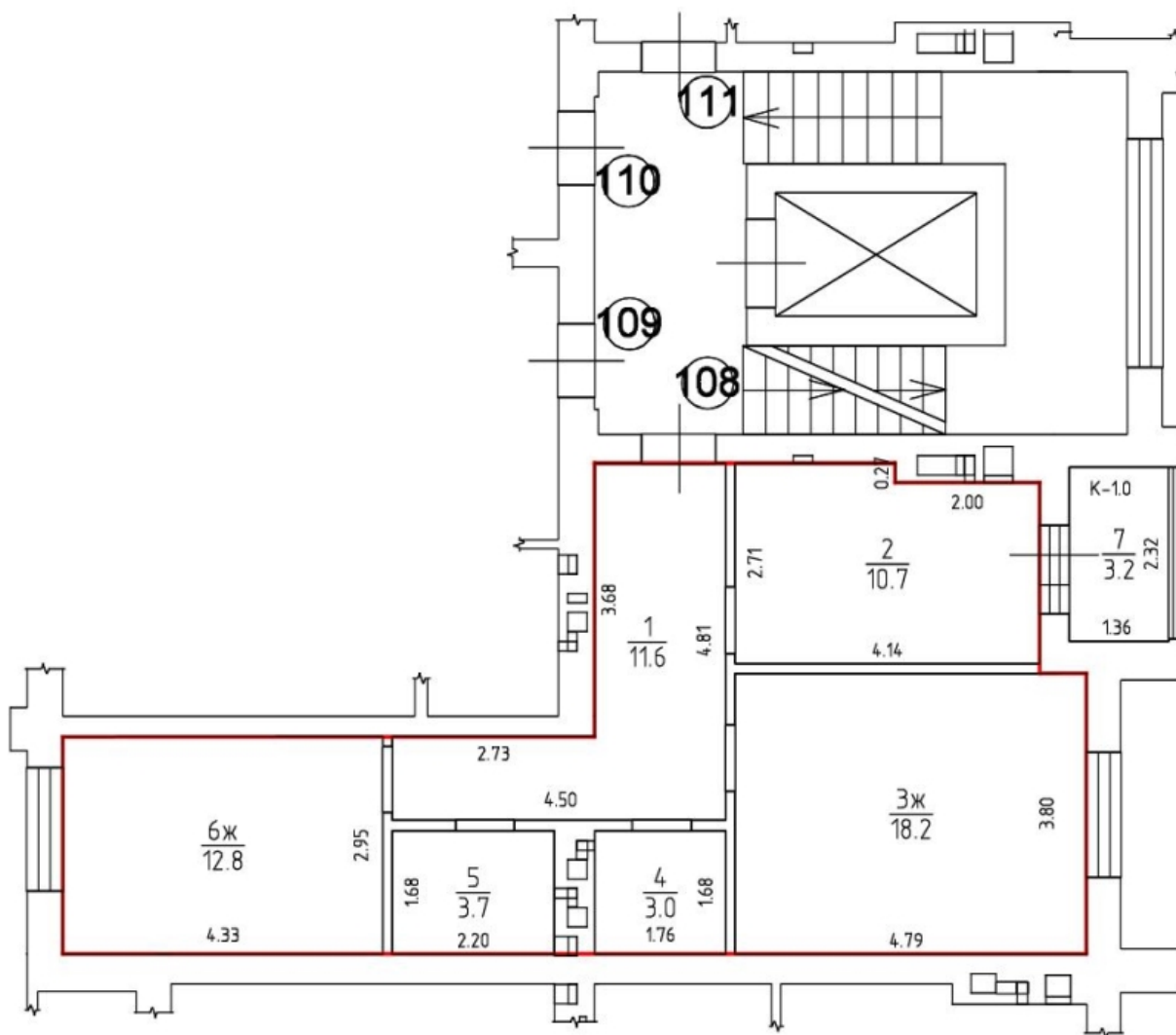
# 3 ЭТАЖ Н=2.70



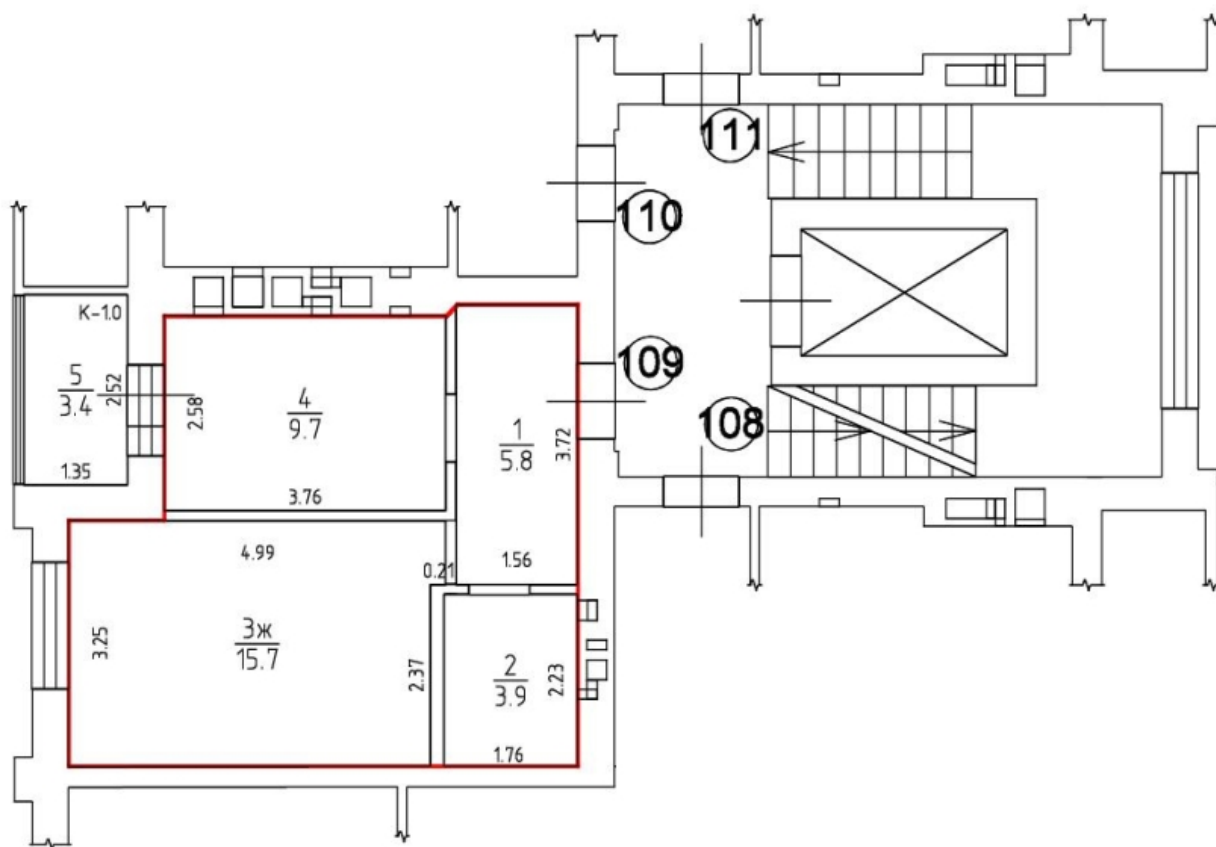
# 3 ЭТАЖ Н=2.70



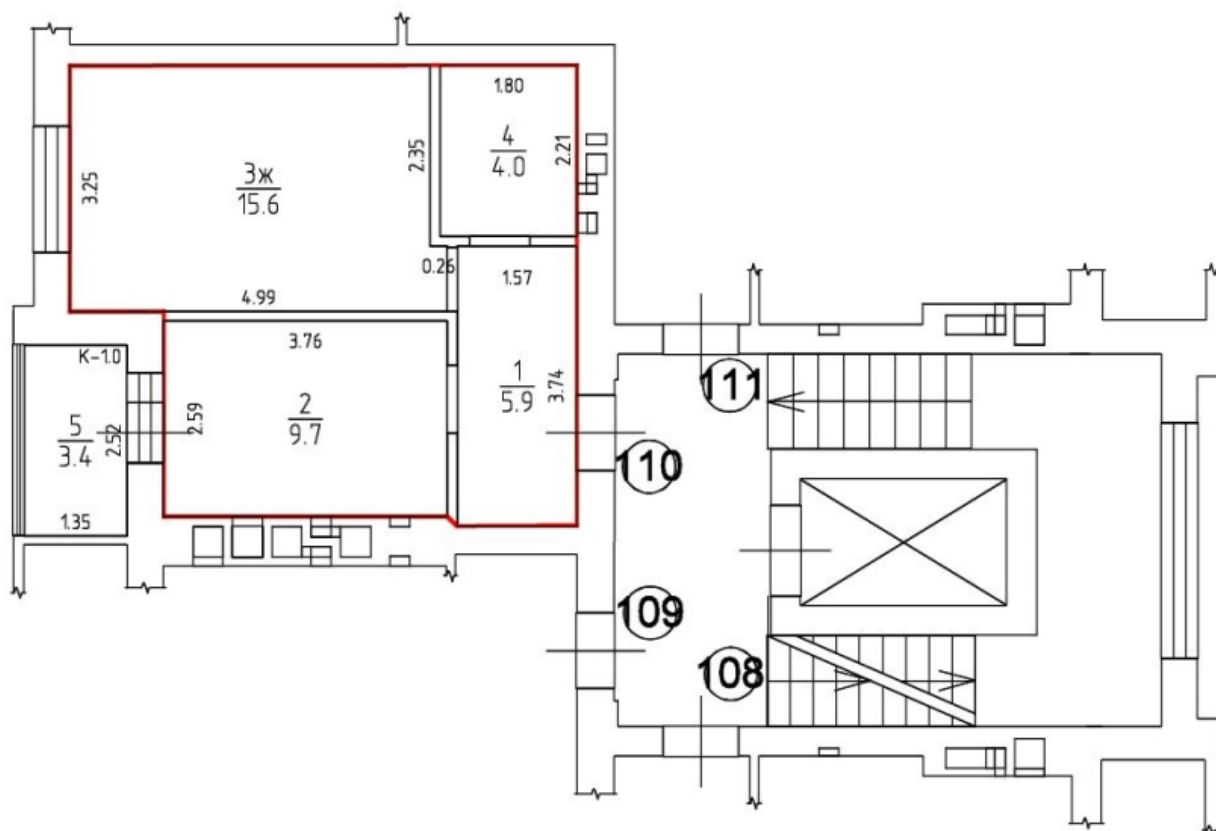
# 4 ЭТАЖ Н=2.70



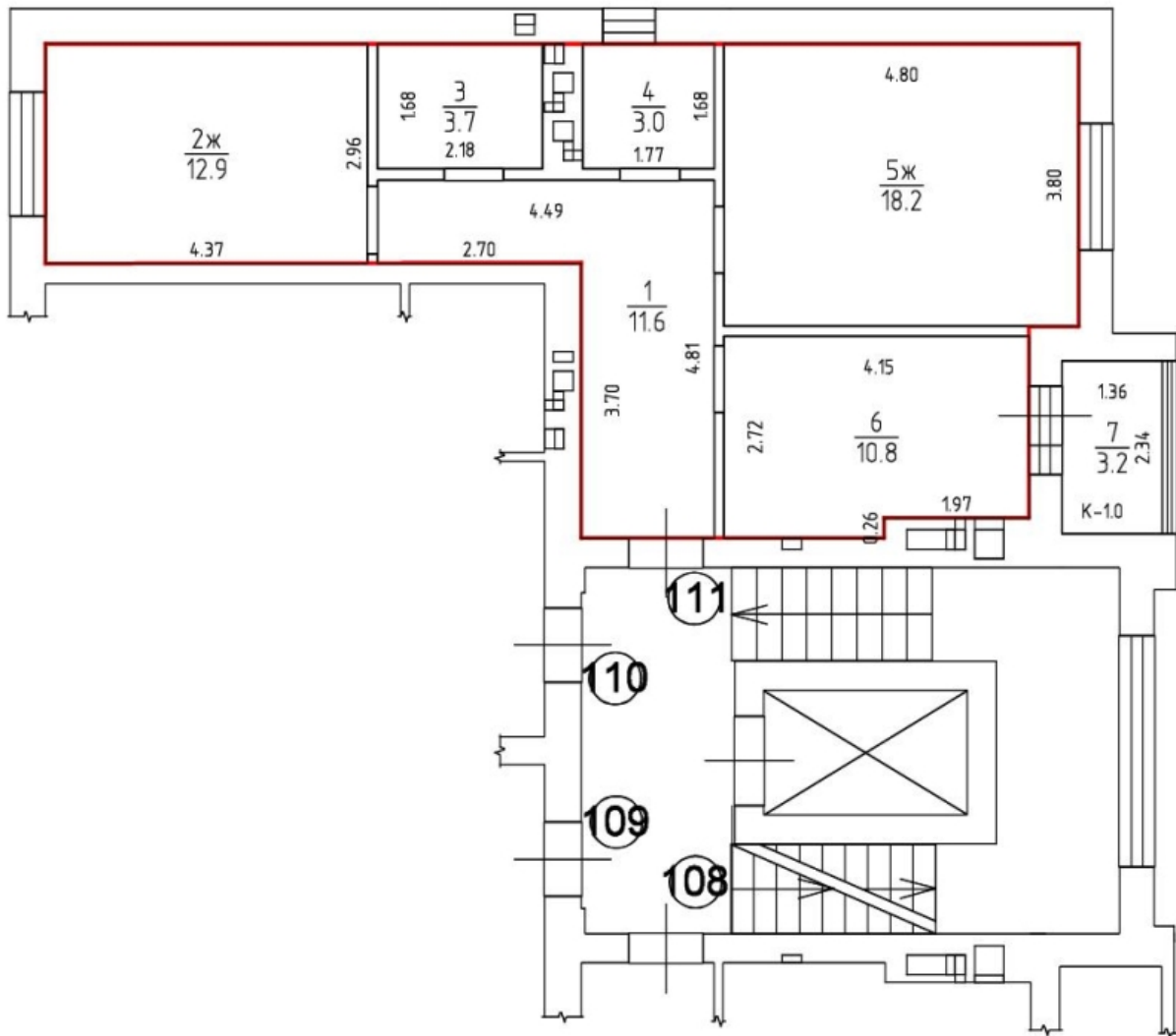
# 4 ЭТАЖ Н=2.70



# 4 ЭТАЖ Н=2.70

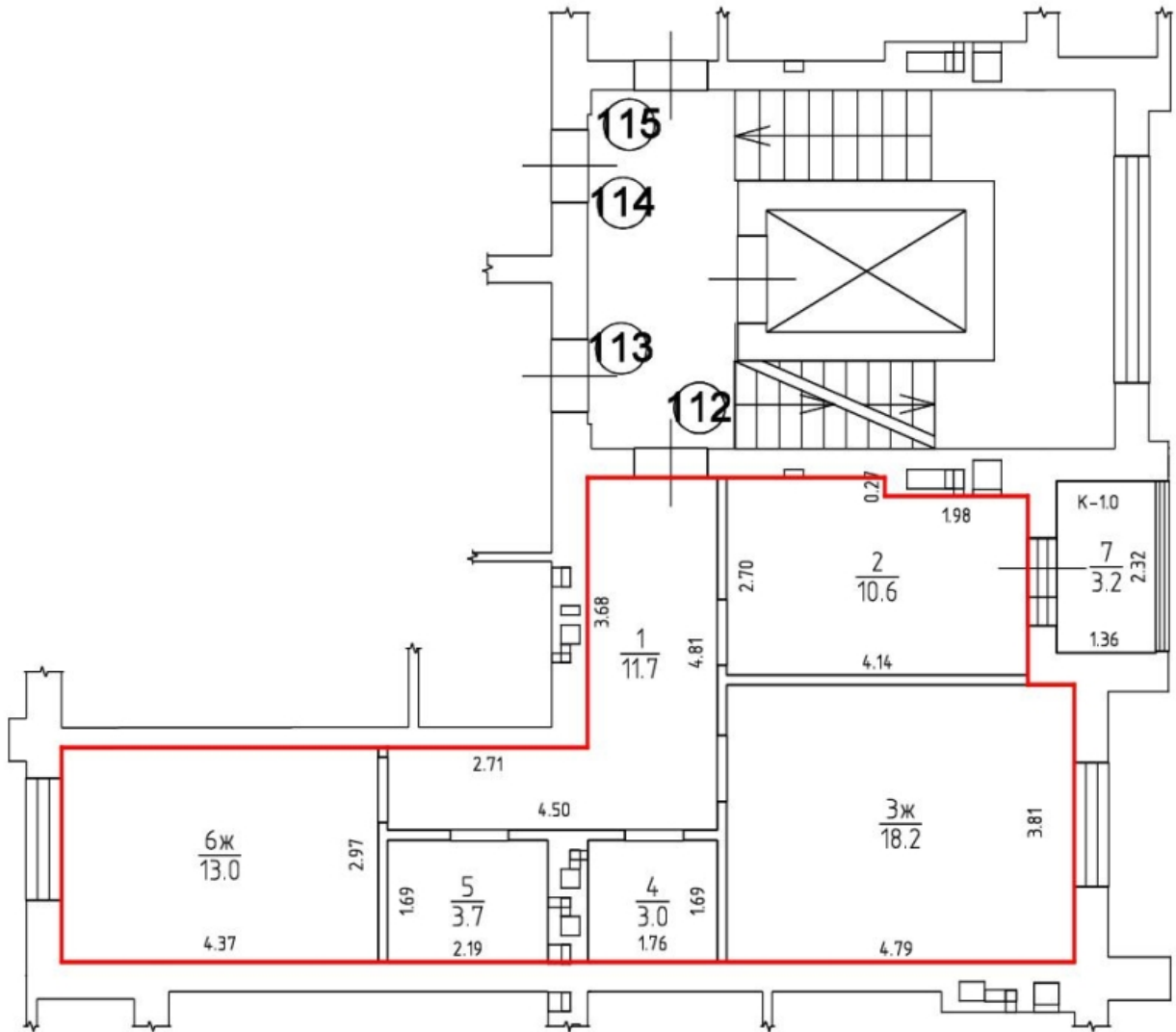


# 4 ЭТАЖ Н=2.70

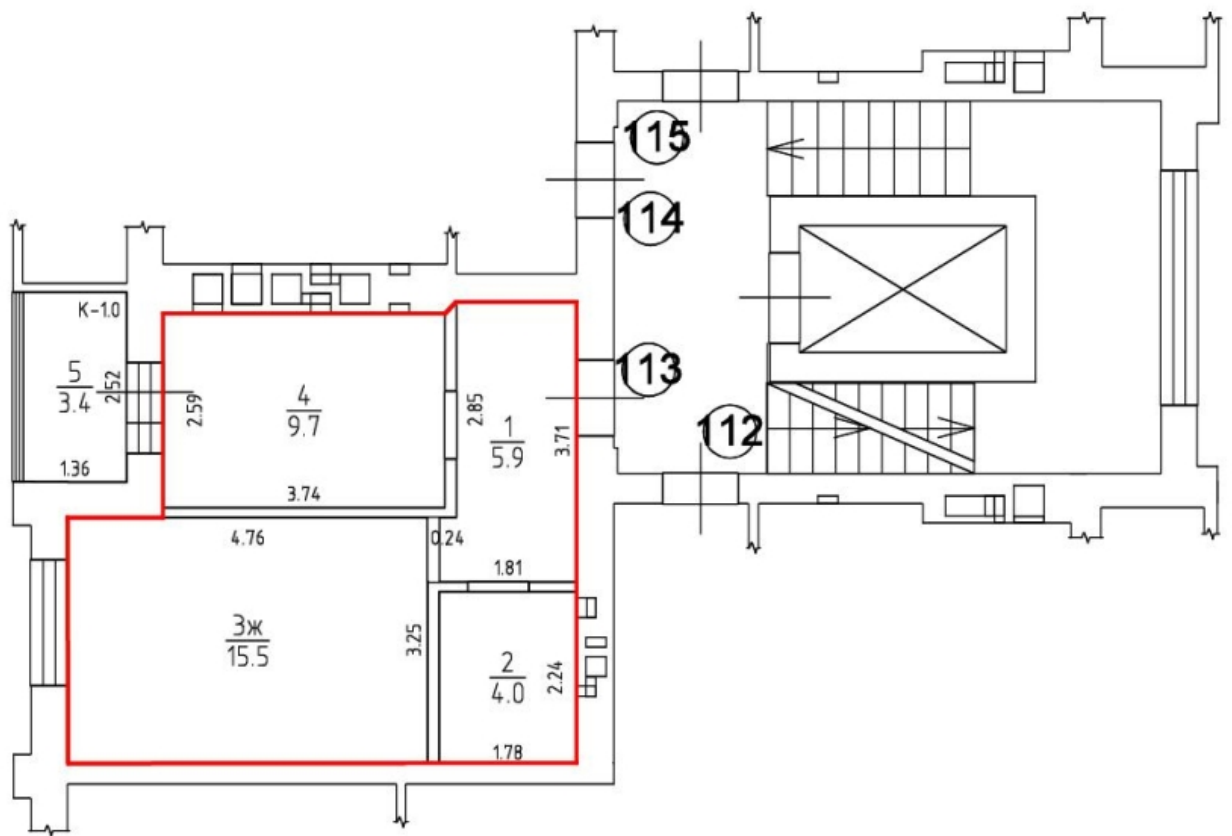




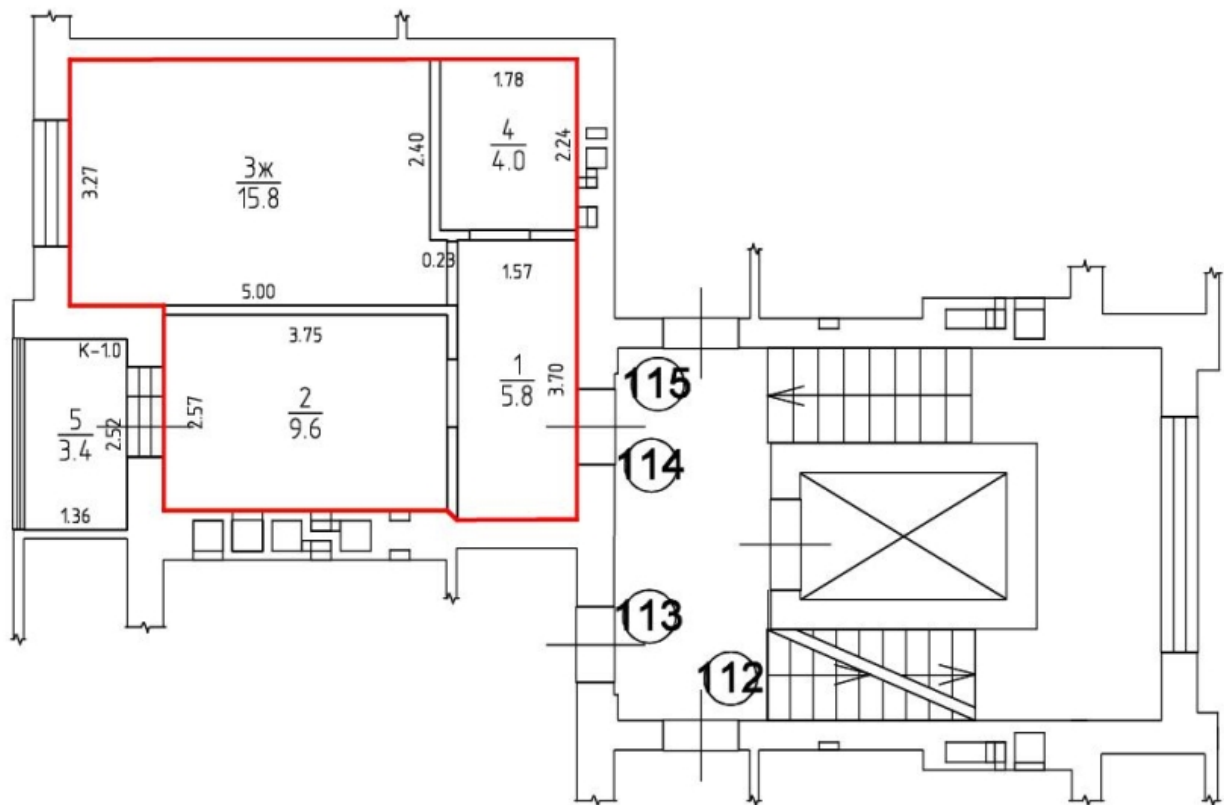
# 5 ЭТАЖ Н=2.70



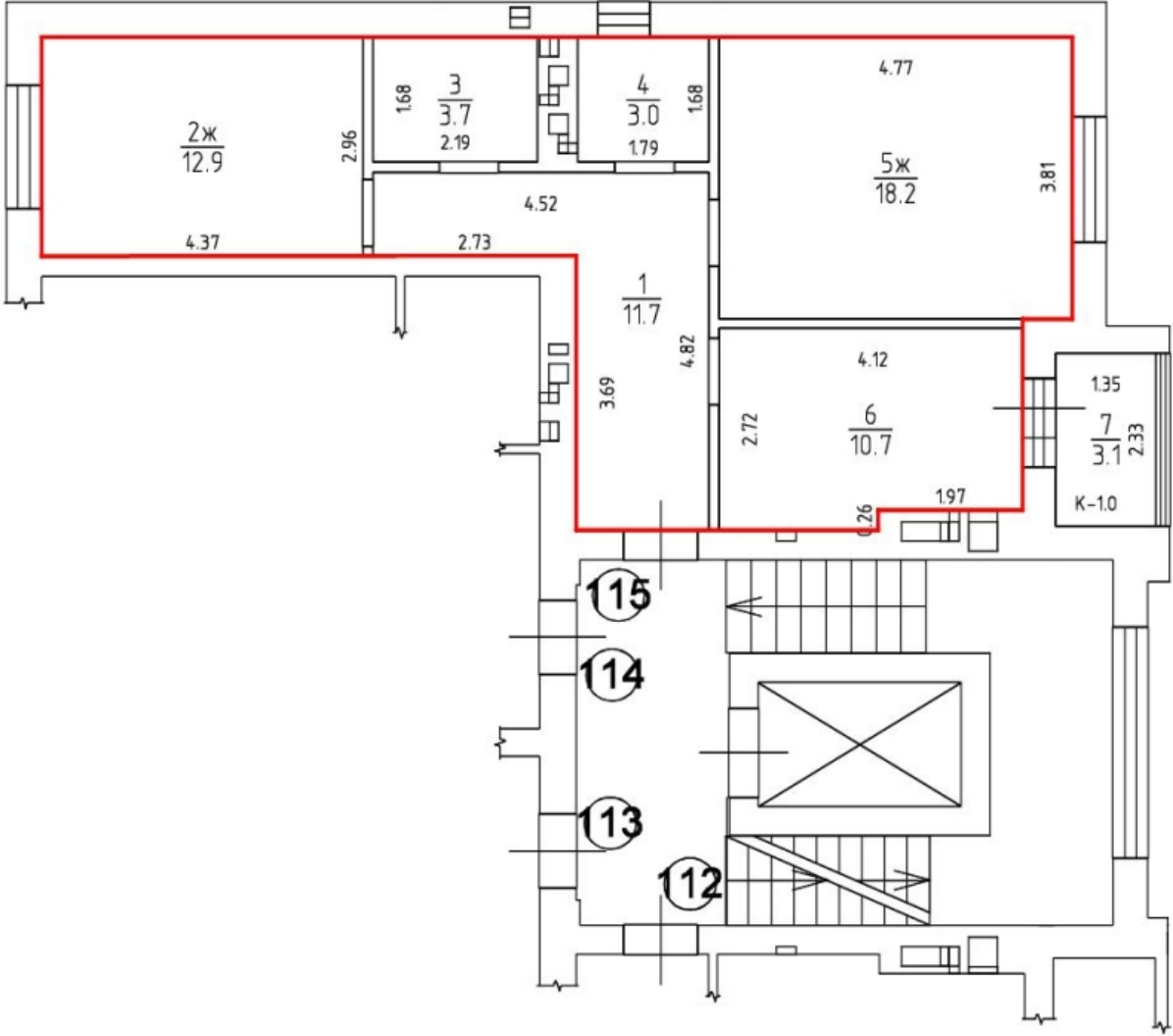
# 5 ЭТАЖ Н=2.70



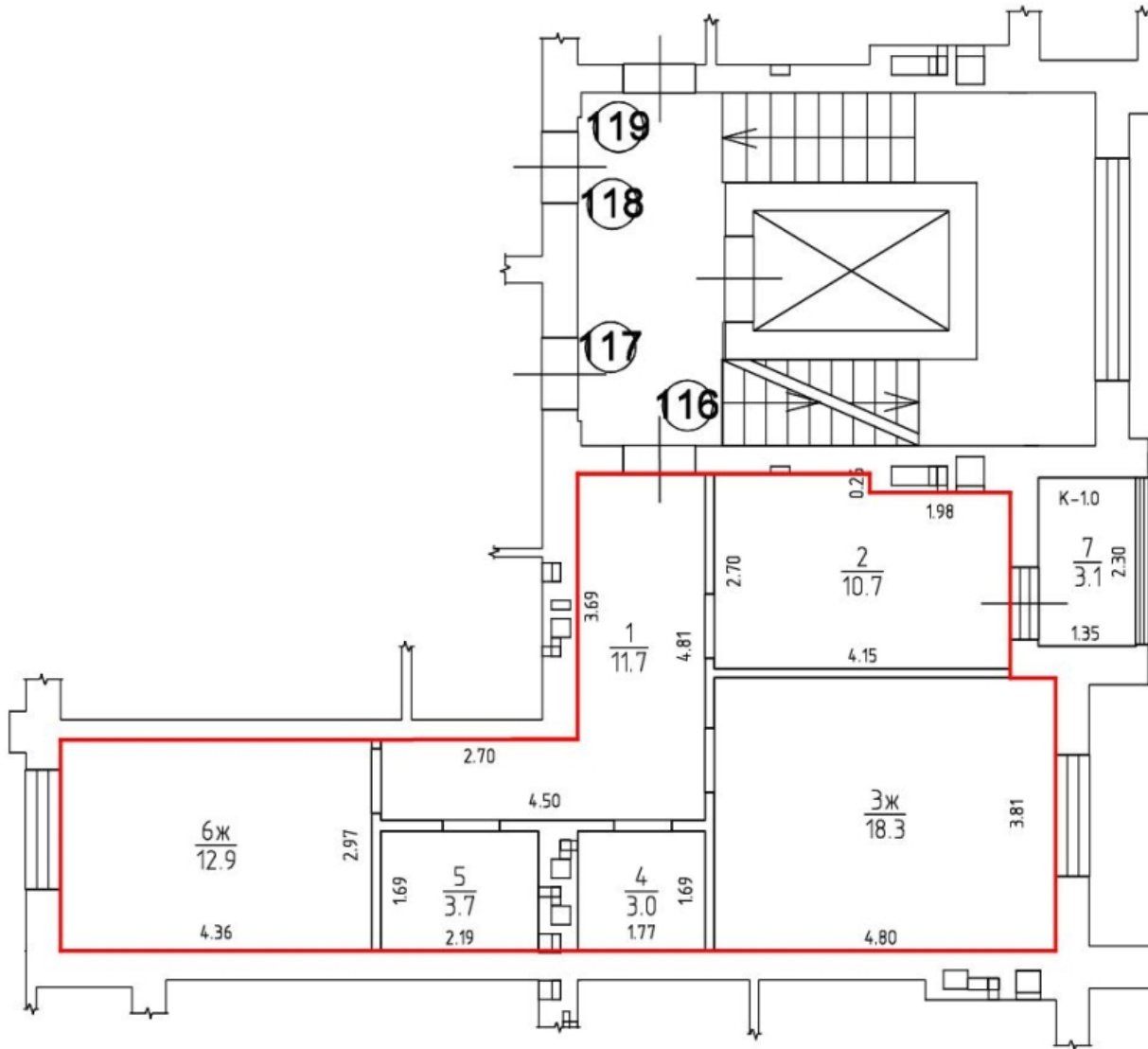
# 5 ЭТАЖ H=2.70



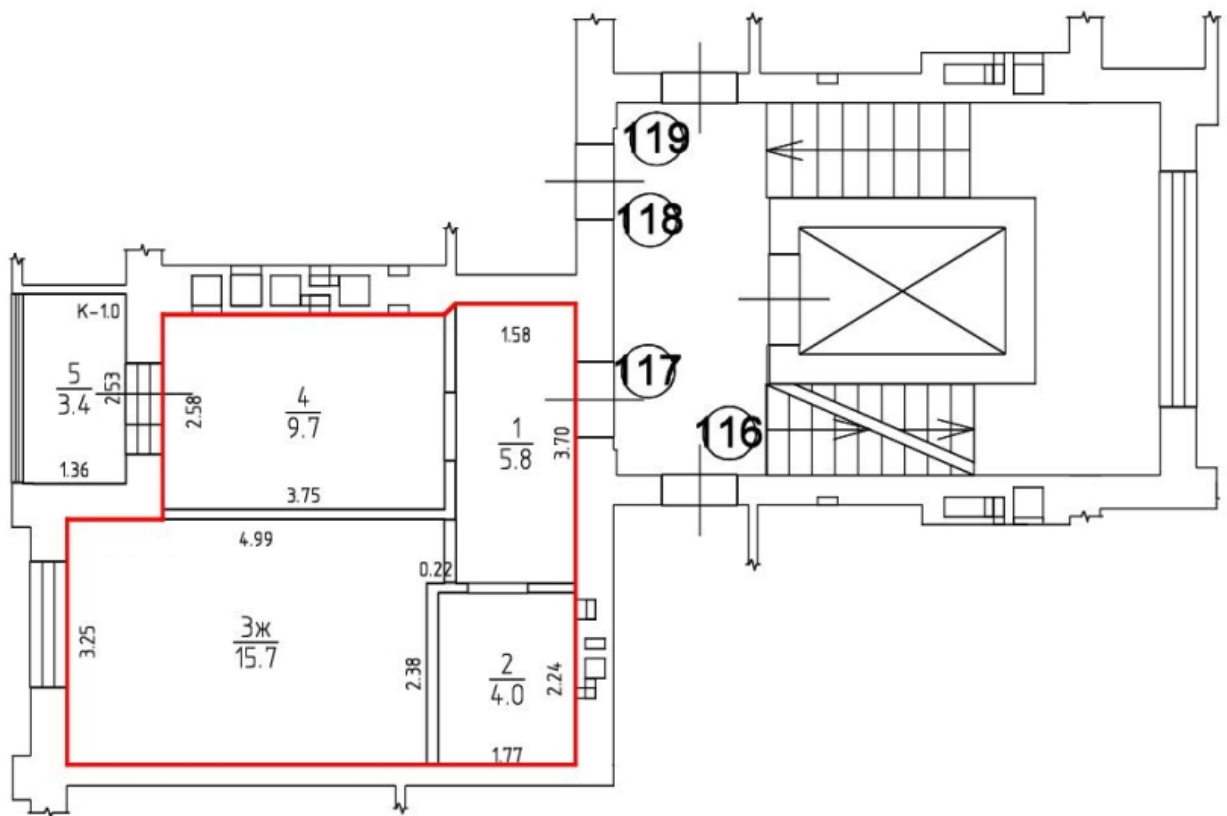
# 5 ЭТАЖ Н=2.70



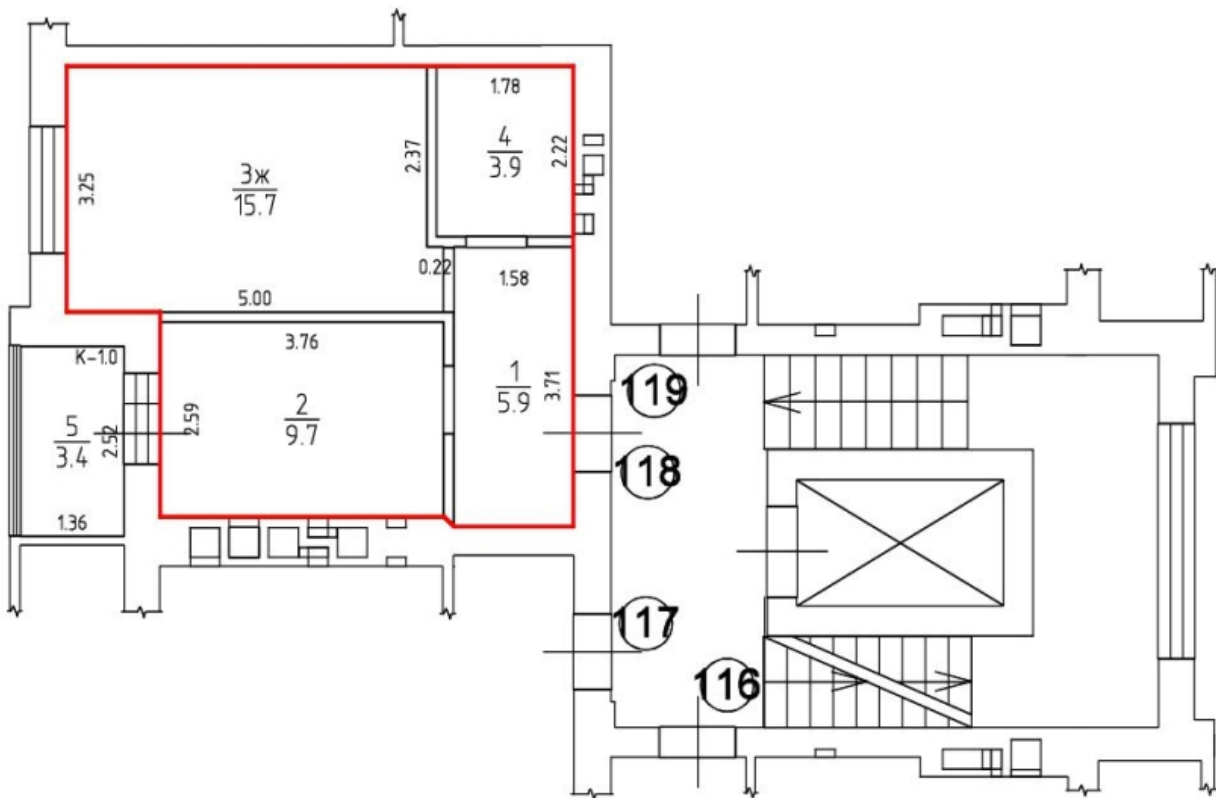
# 6 ЭТАЖ Н=2.70



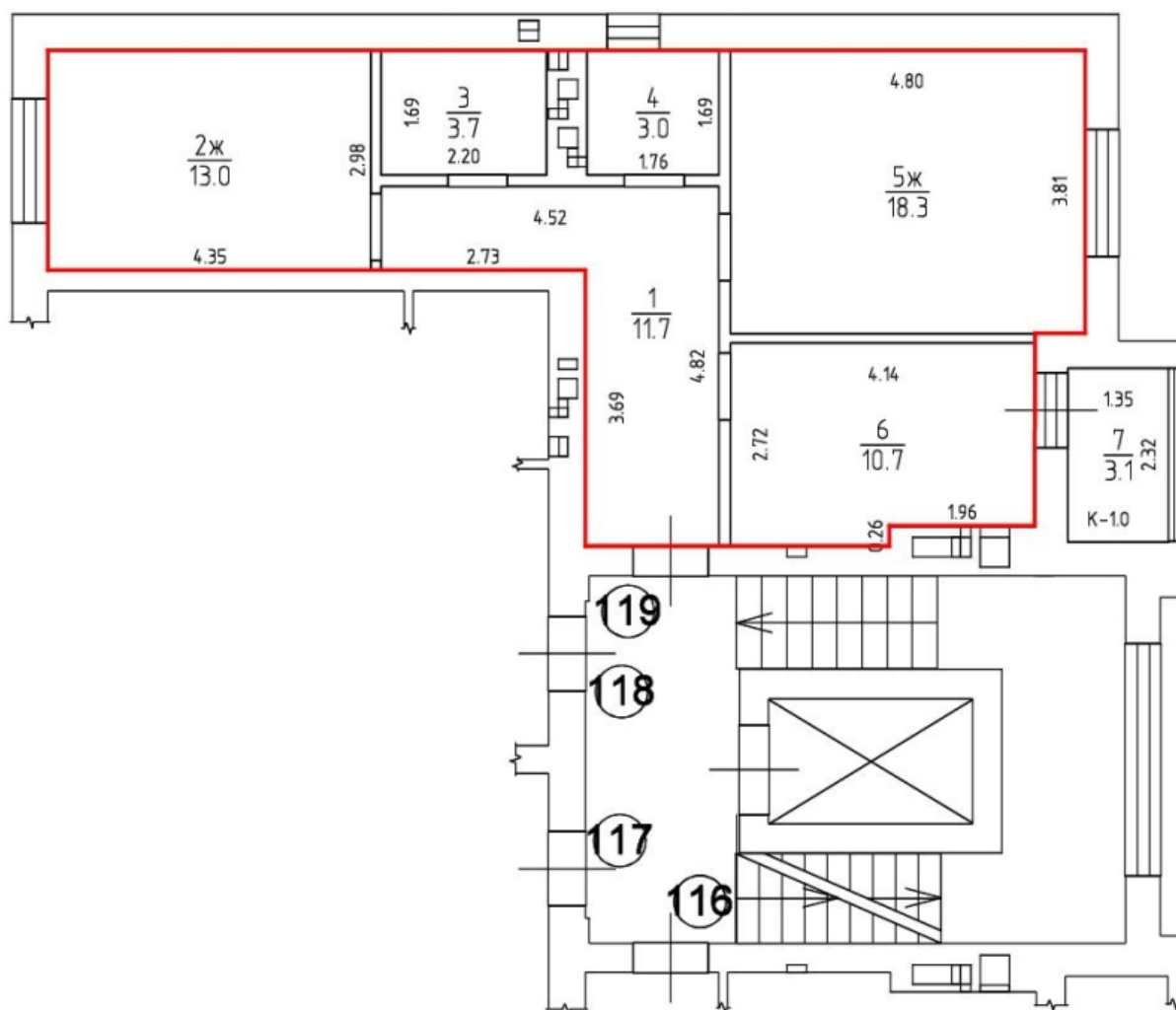
# 6 ЭТАЖ Н=2.70



# 6 ЭТАЖ Н=2.70

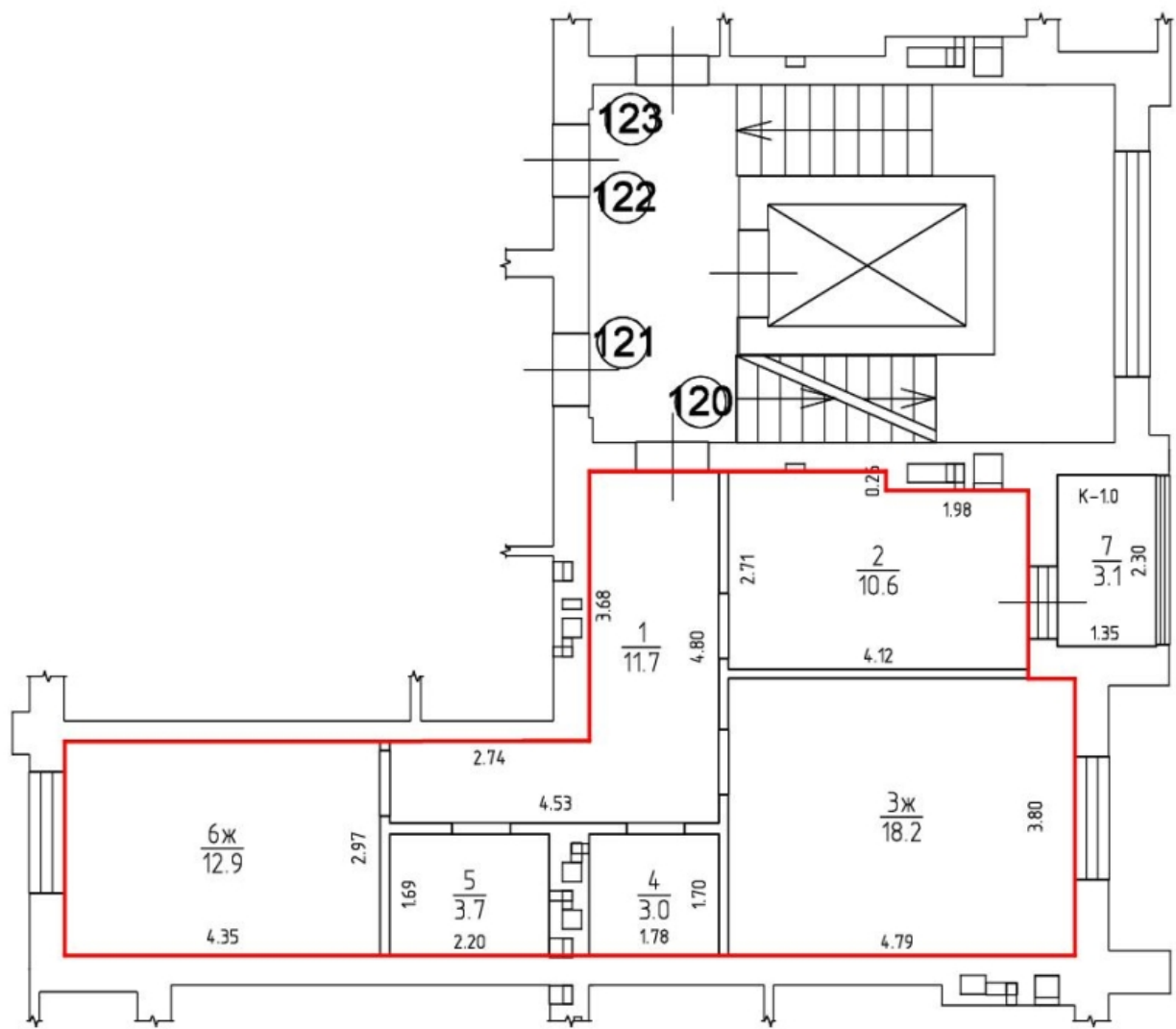


# 6 ЭТАЖ H=2.70

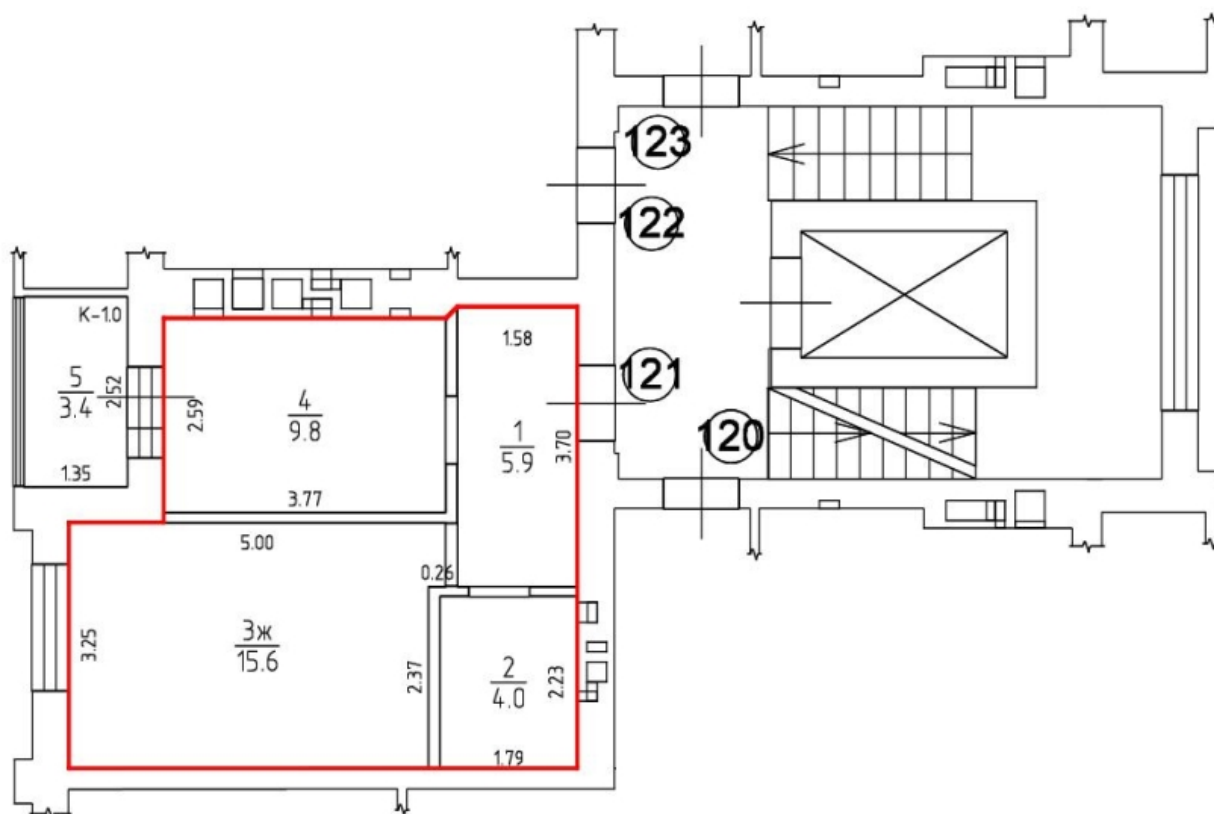




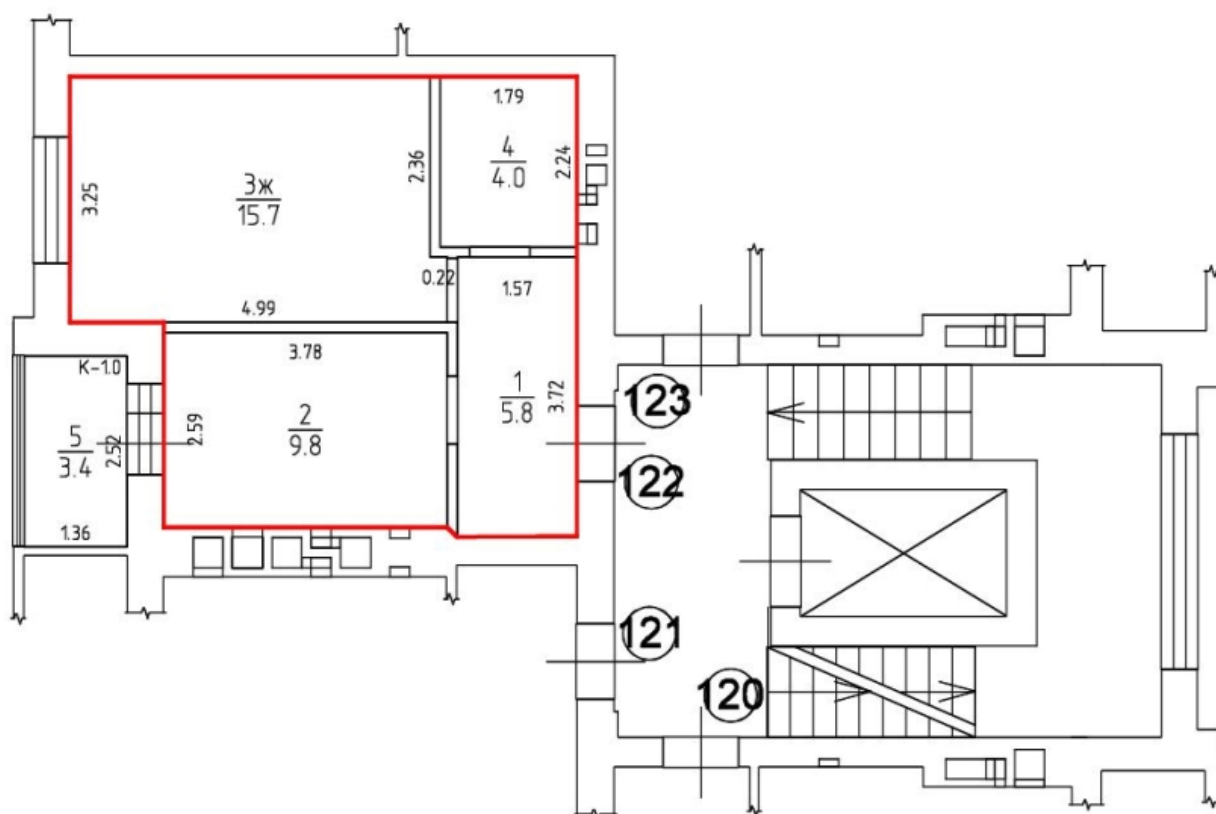
# 7 ЭТАЖ Н=2.70



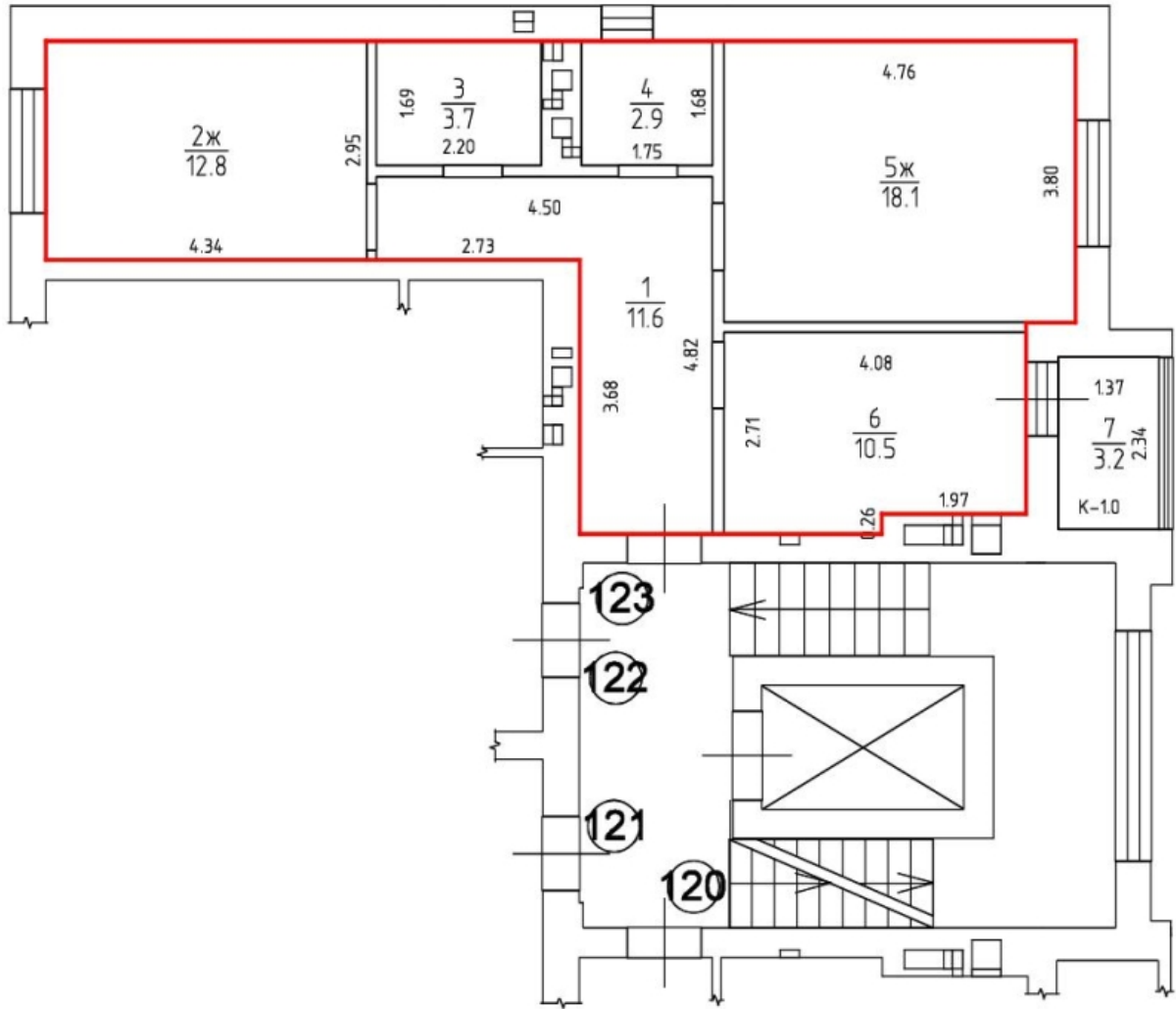
# 7 ЭТАЖ Н=2.70



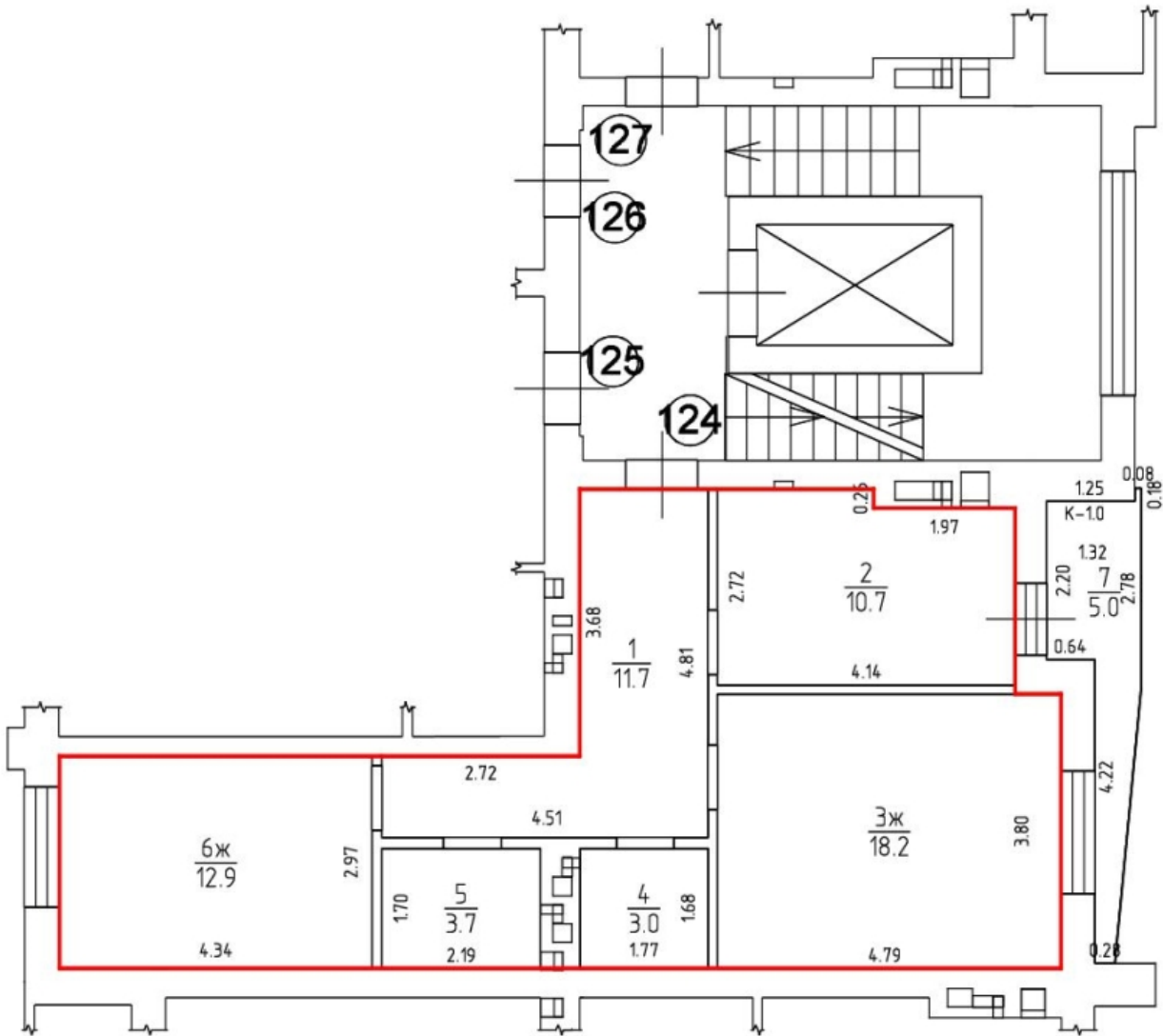
# 7 ЭТАЖ H=2.70



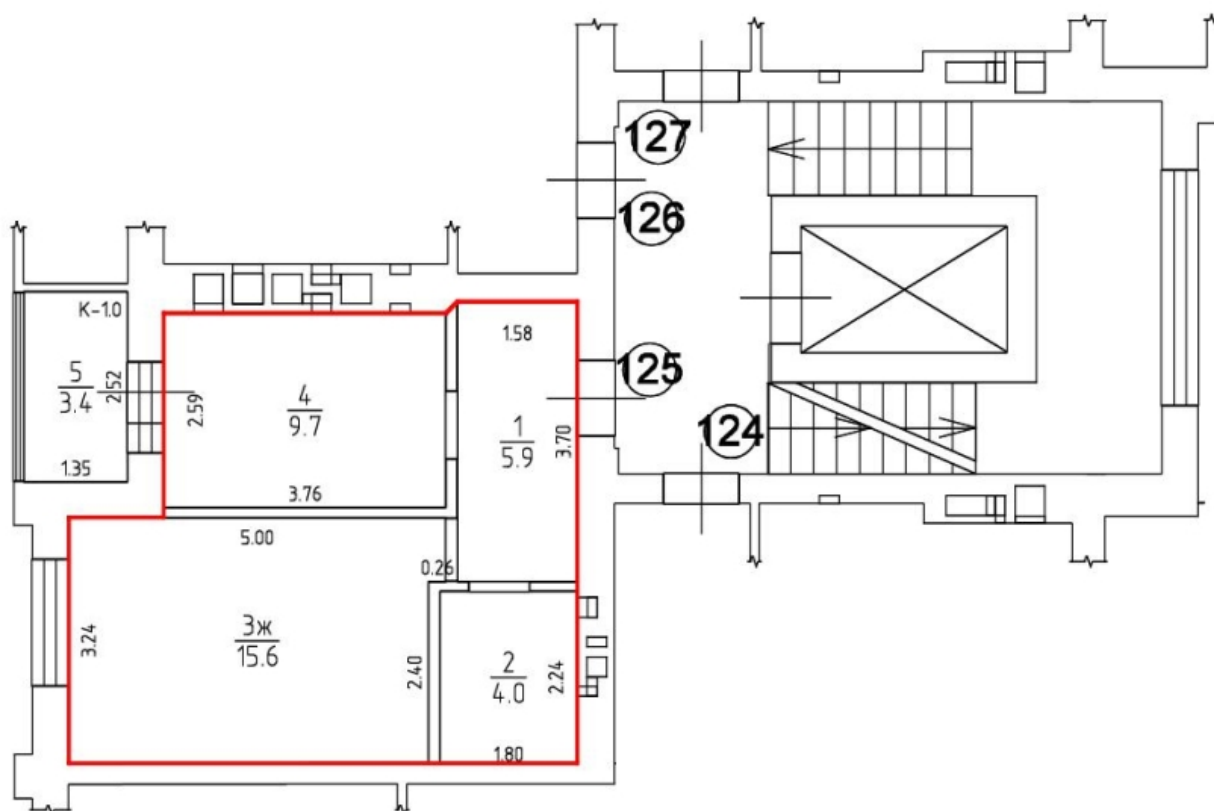
# 7 ЭТАЖ Н=2.70



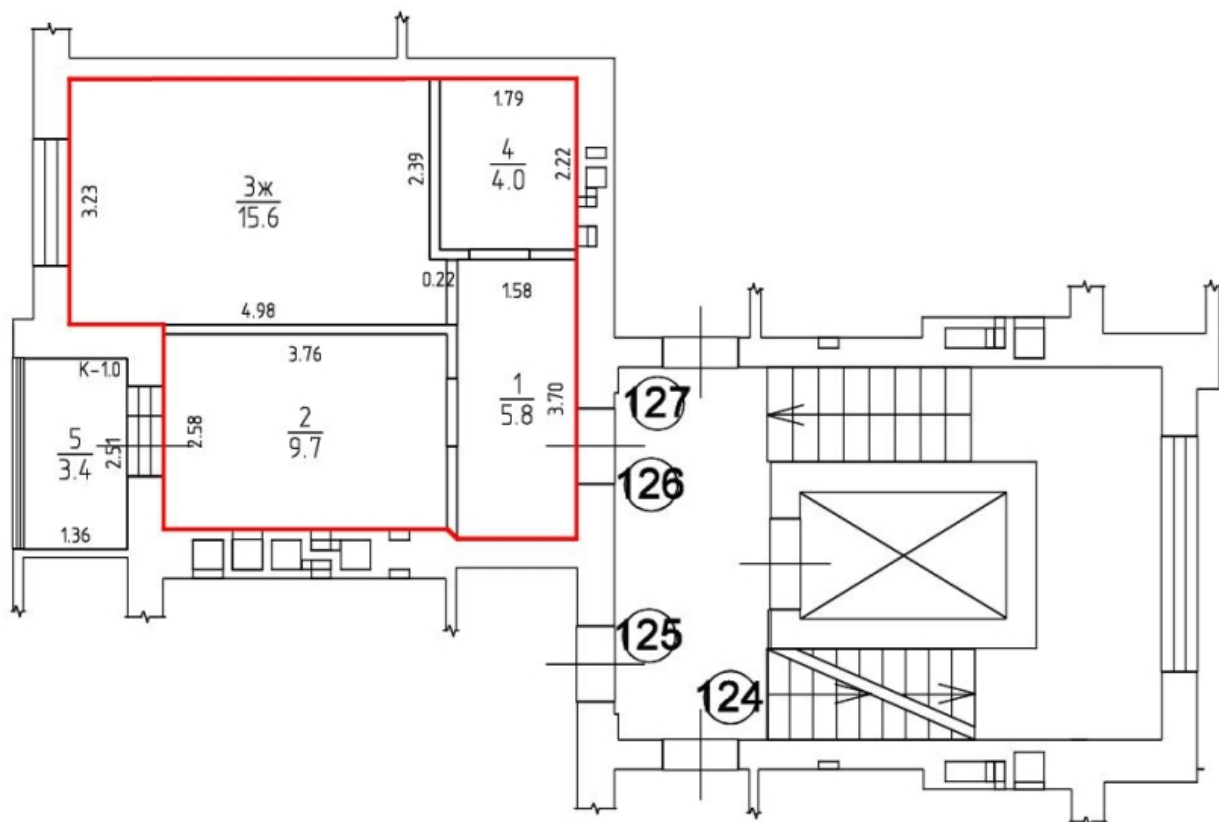
# 8 ЭТАЖ H=2.70



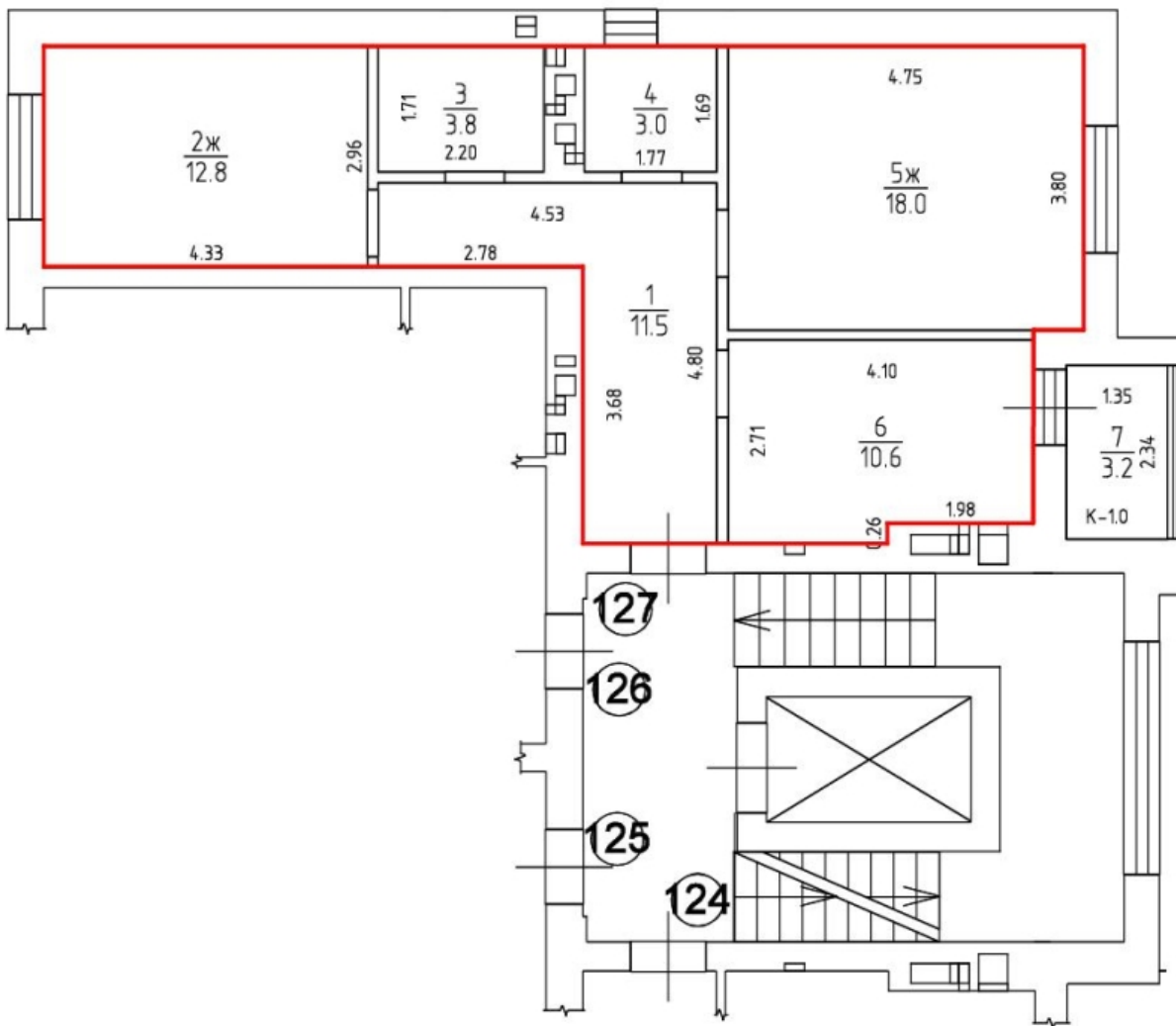
# 8 ЭТАЖ H=2.70



# 8 ЭТАЖ Н=2.70

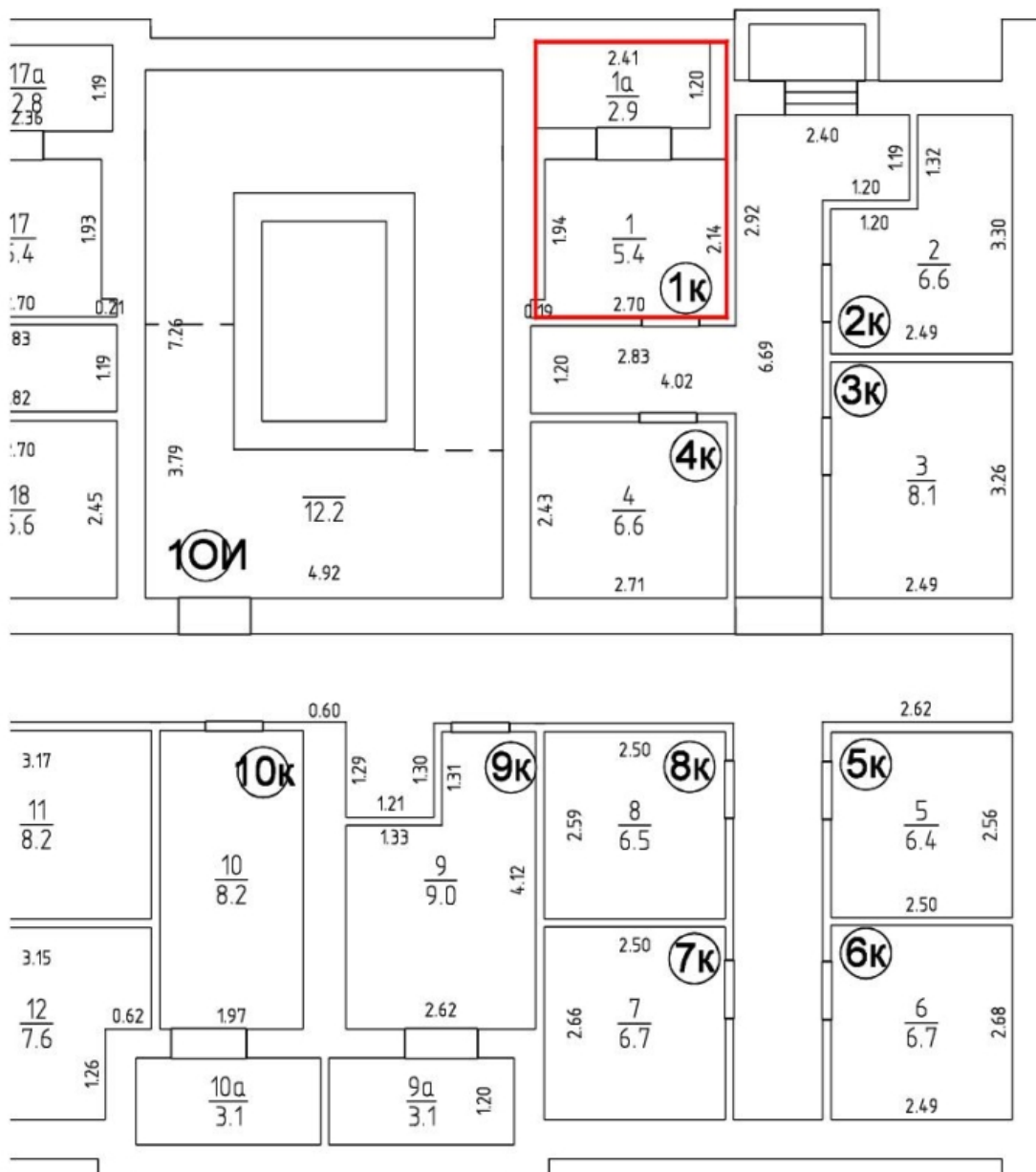


# 8 ЭТАЖ H=2.70

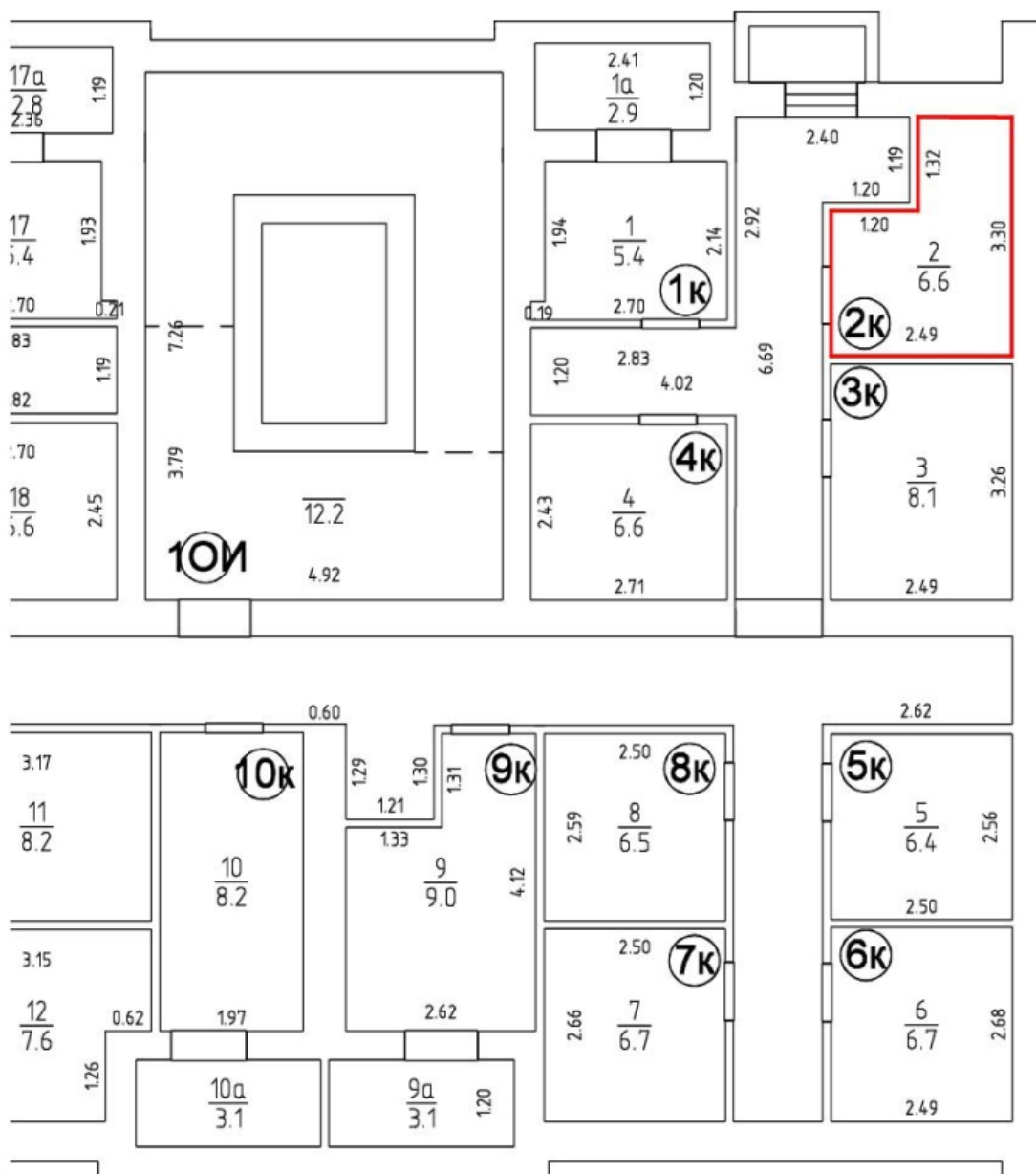




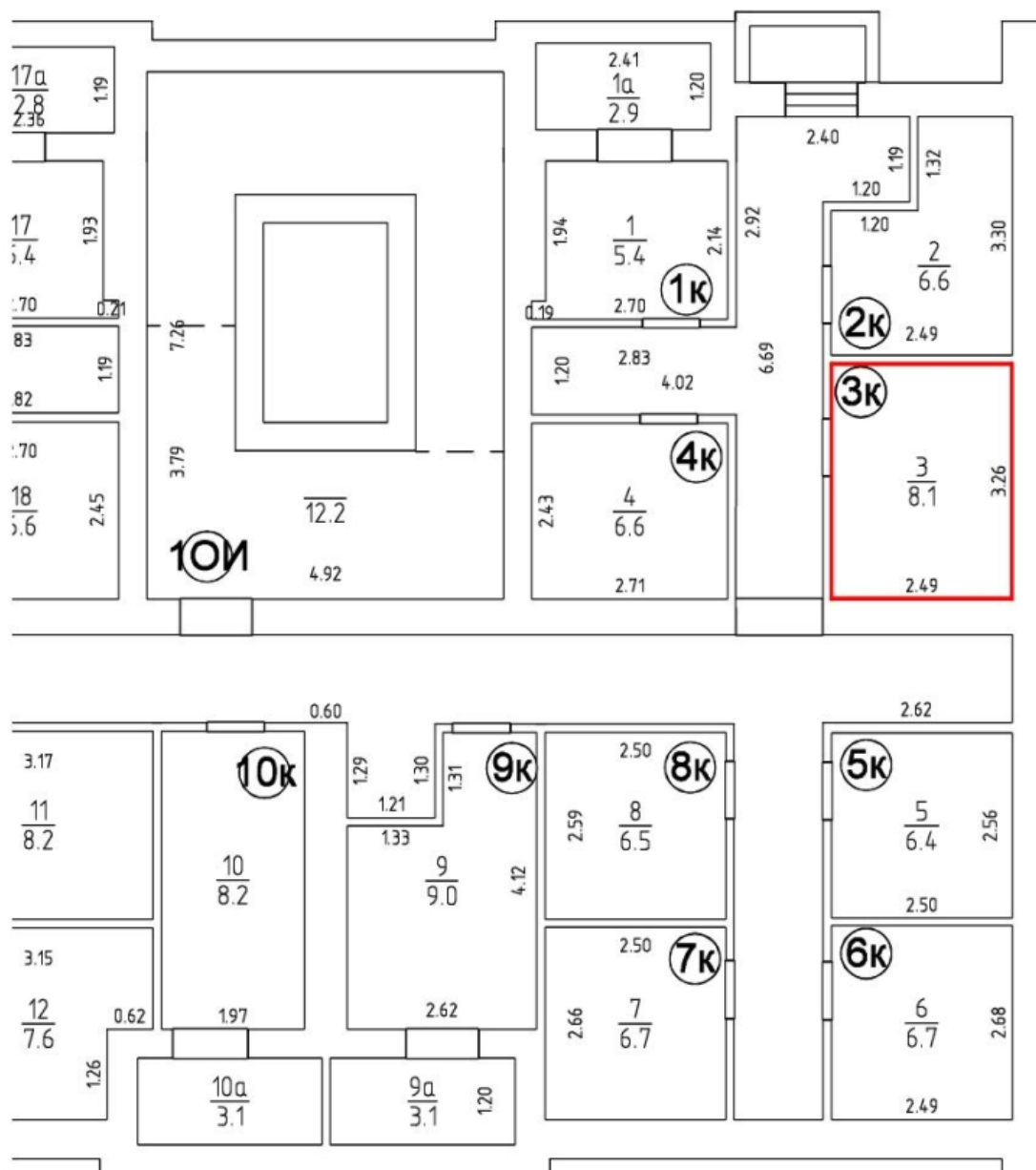
# ПОДВАЛ Н=2.50



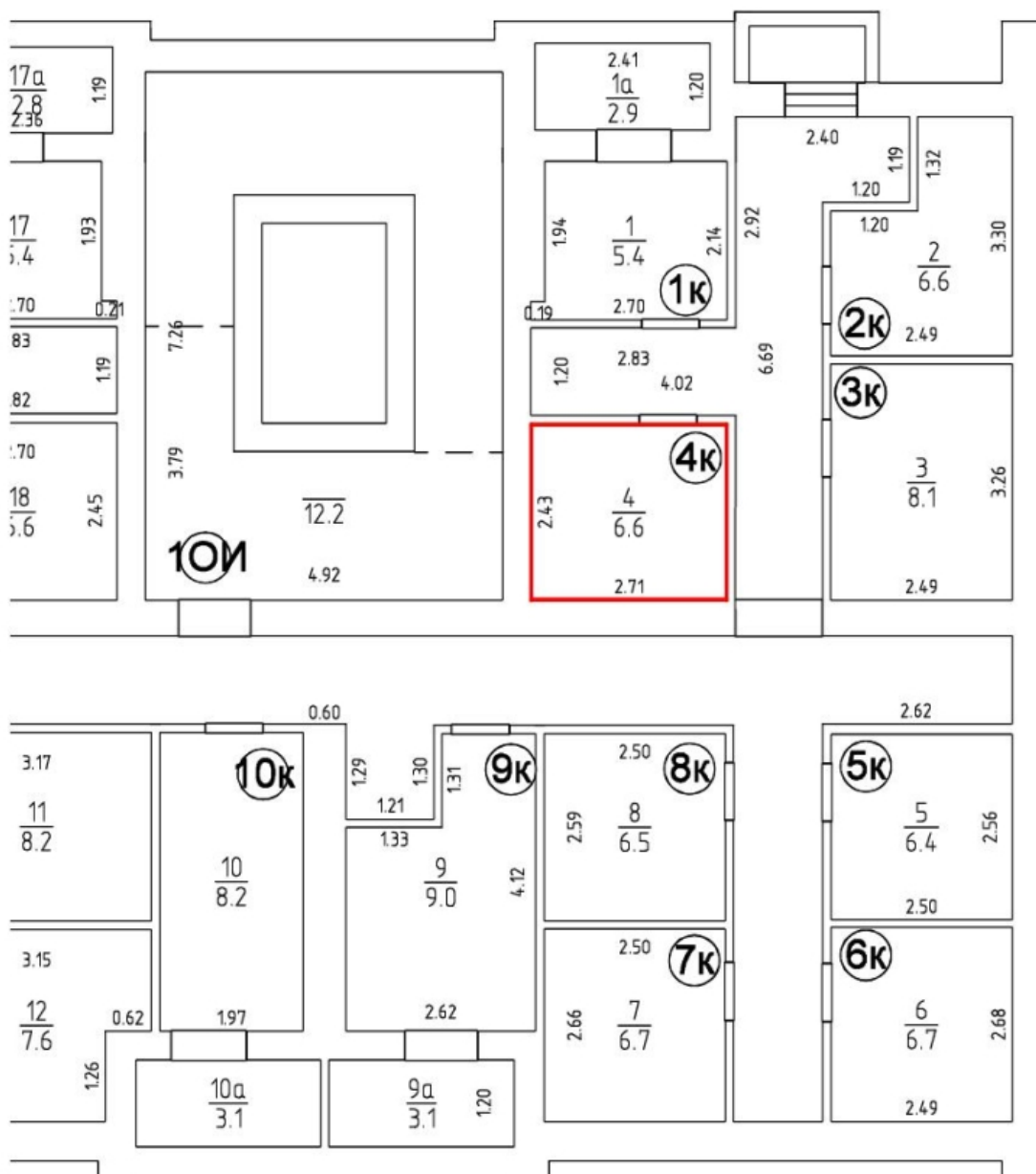
# ПОДВАЛ Н=2.50



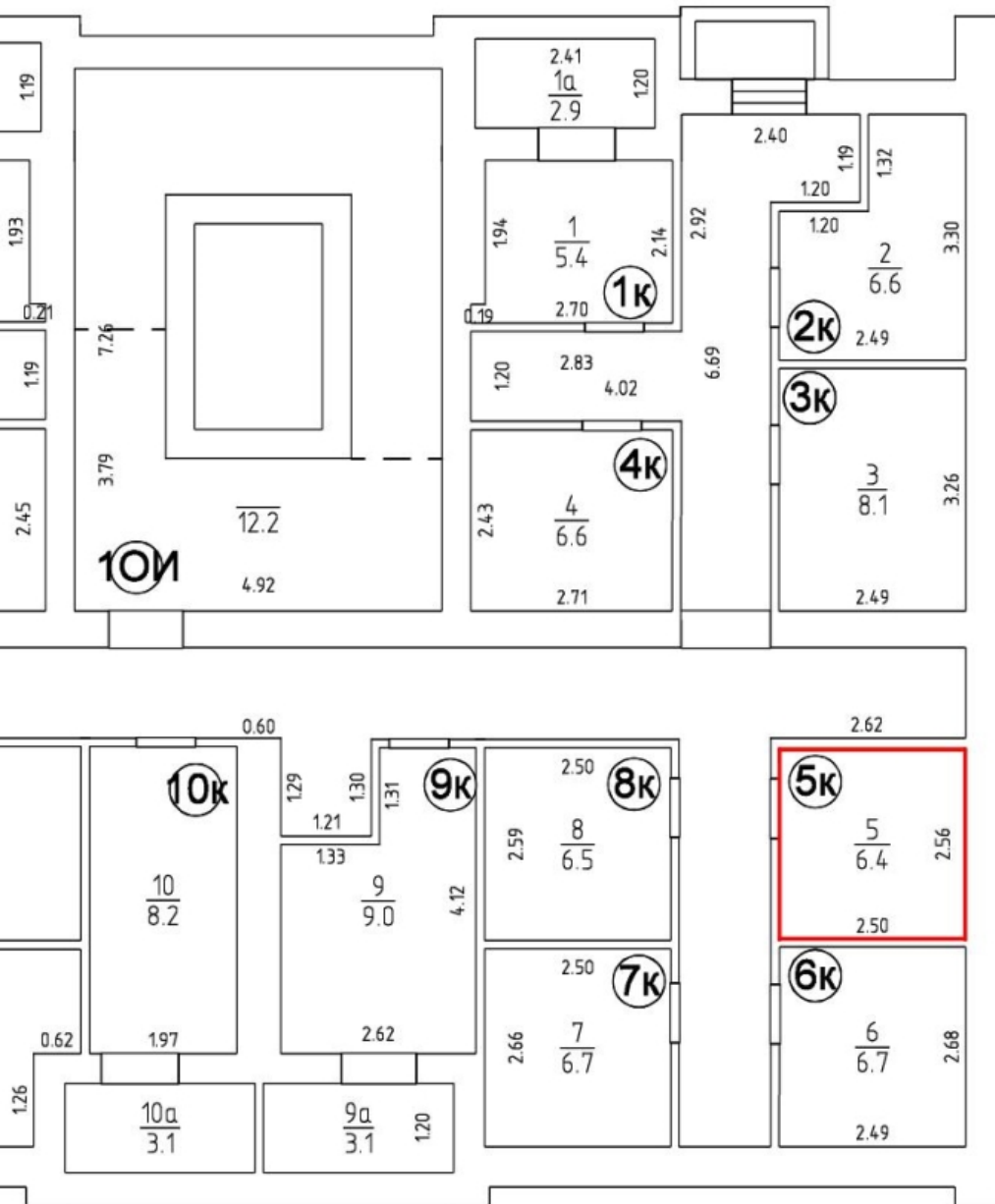
# ПОДВАЛ Н=2.50



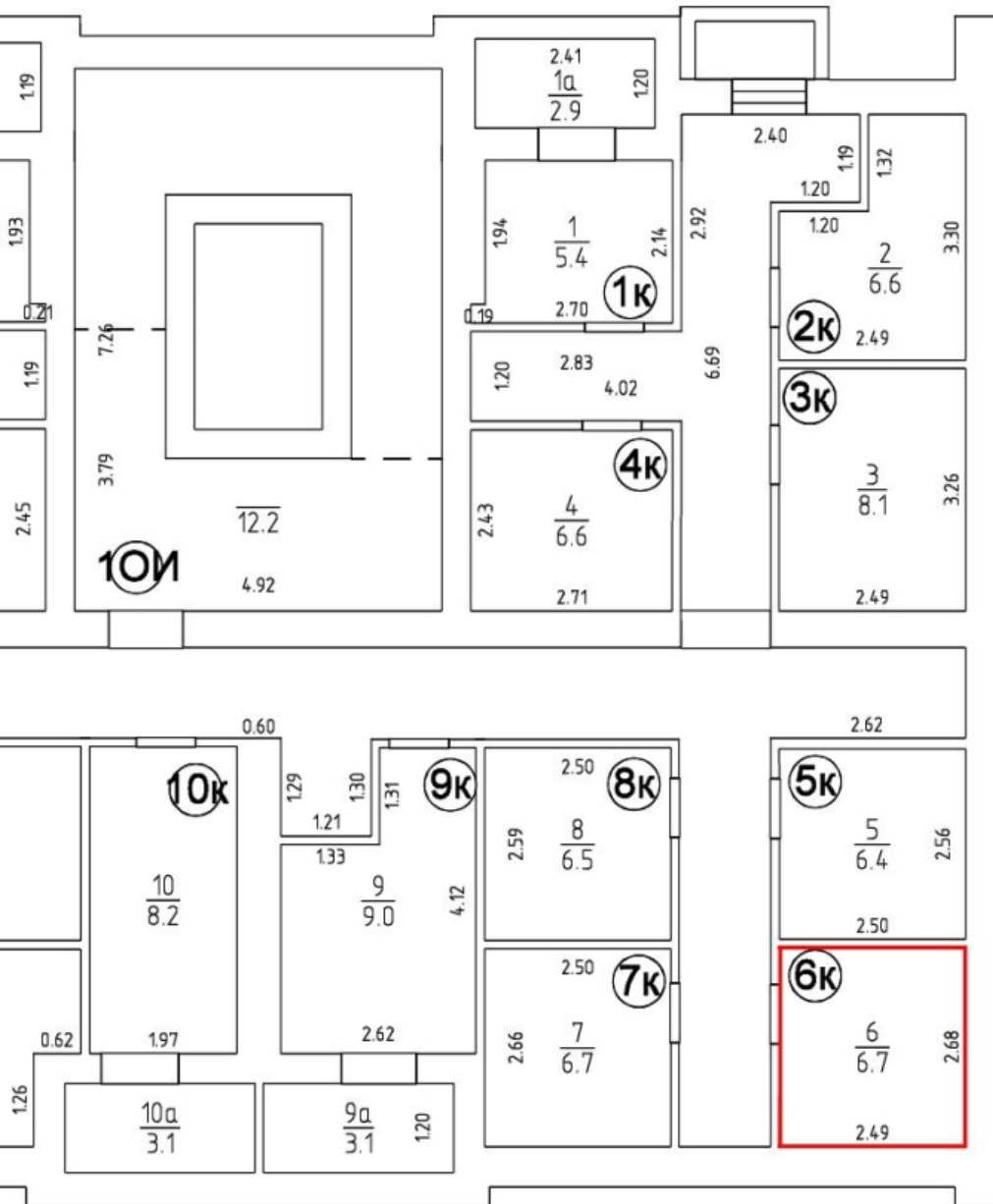
# ПОДВАЛ Н=2.50



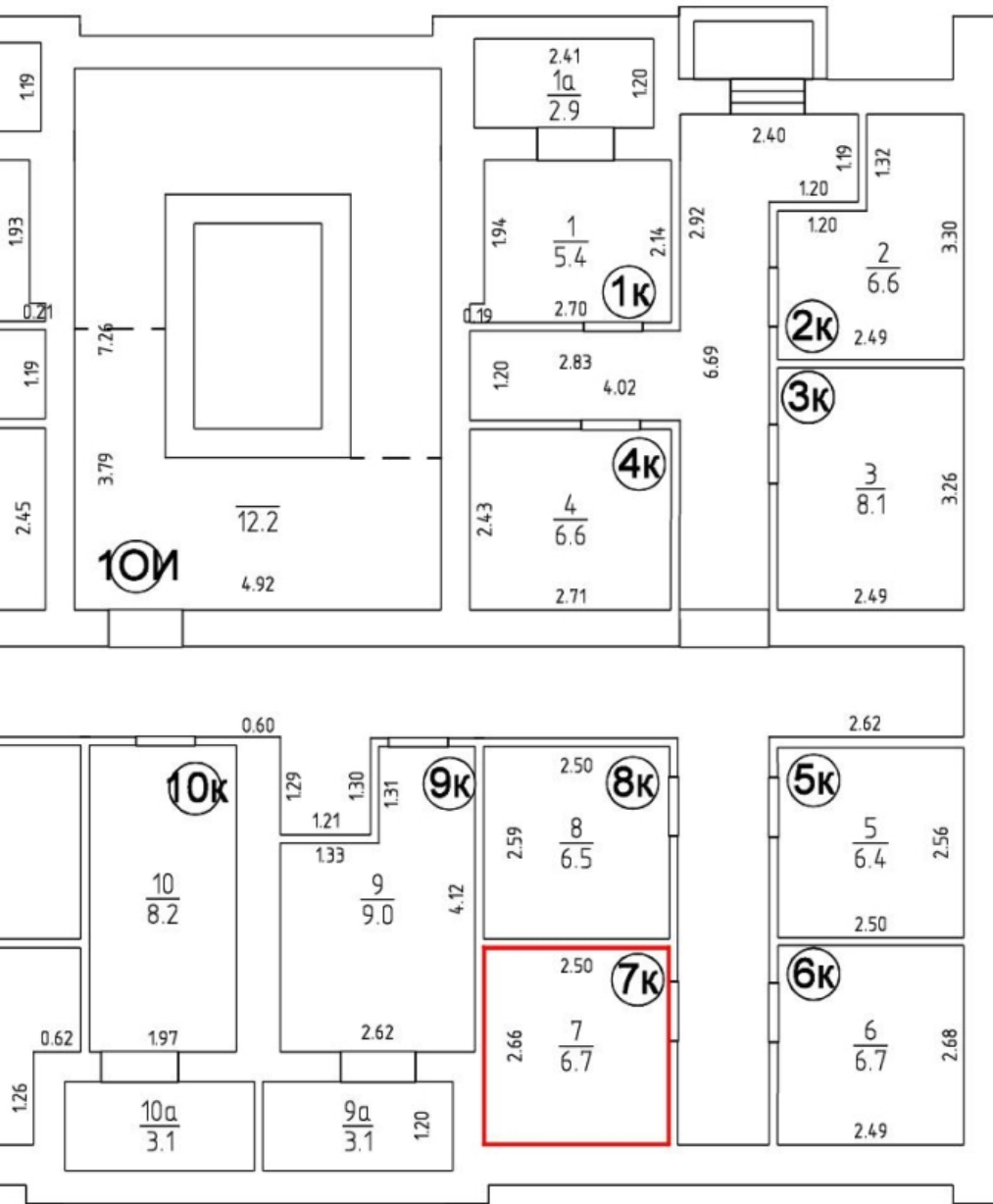
# ПОДВАЛ Н=2.50



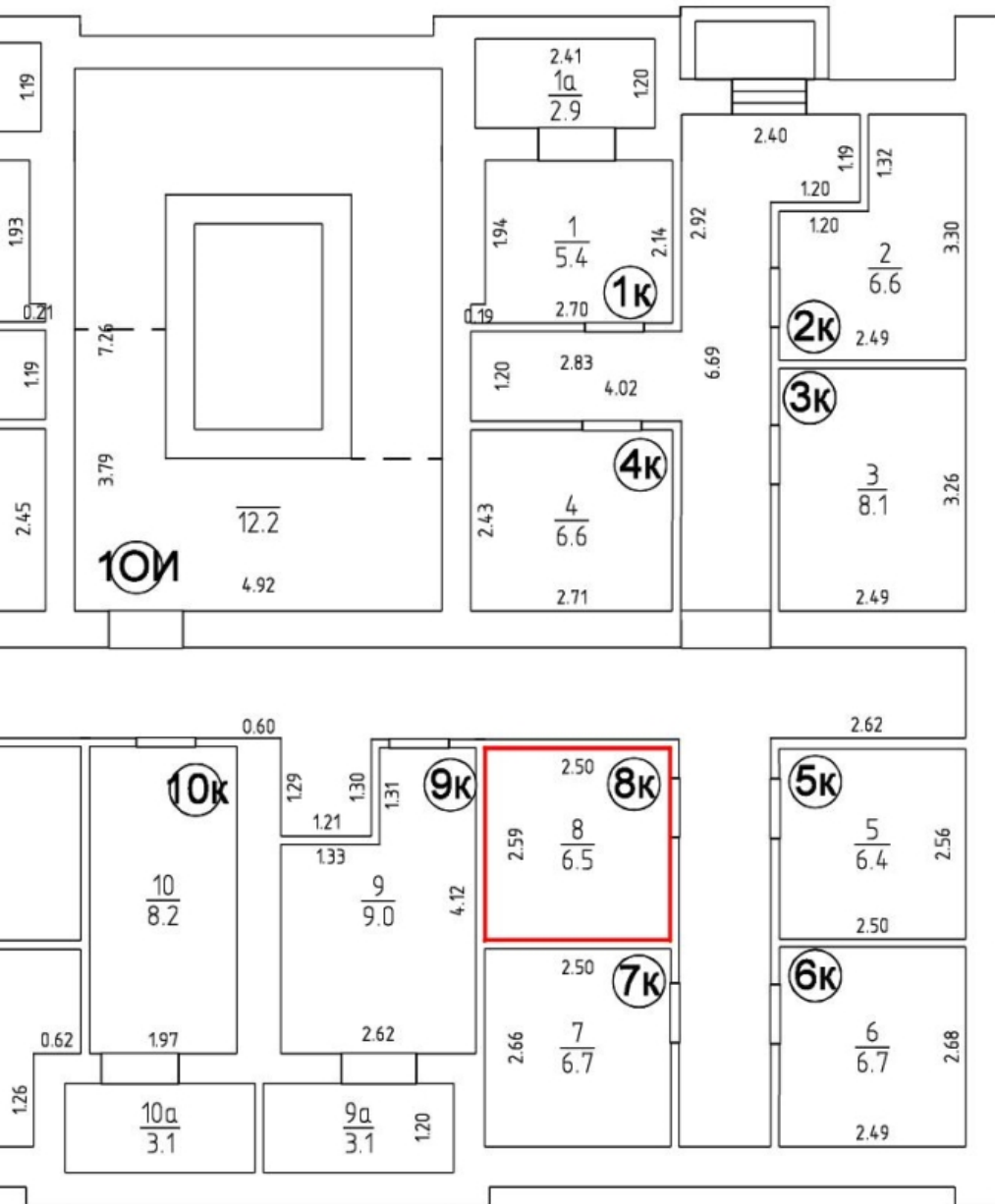
# ПОДВАЛ Н=2.50



# ПОДВАЛ Н=2.50

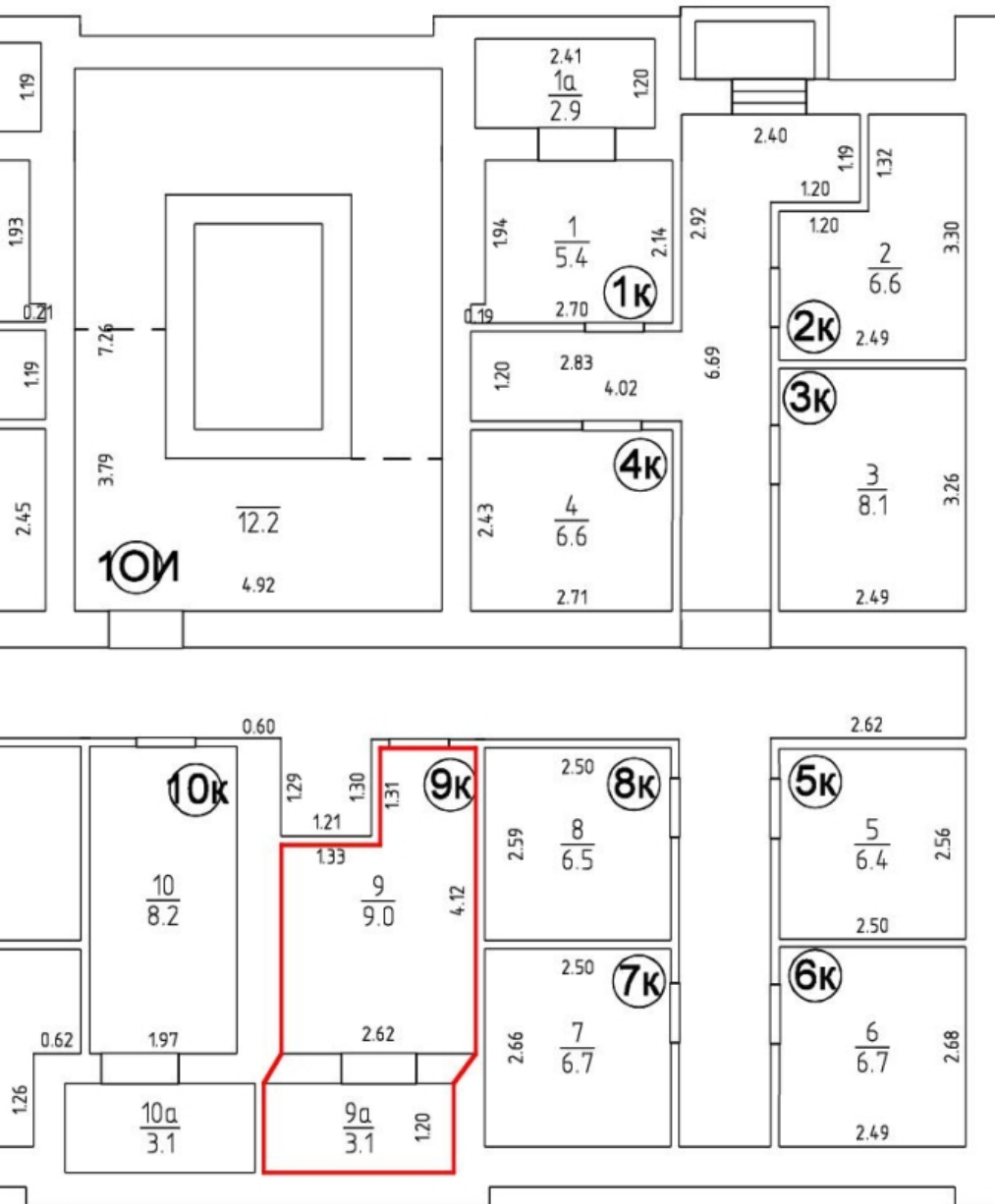


# ПОДВАЛ Н=2.50

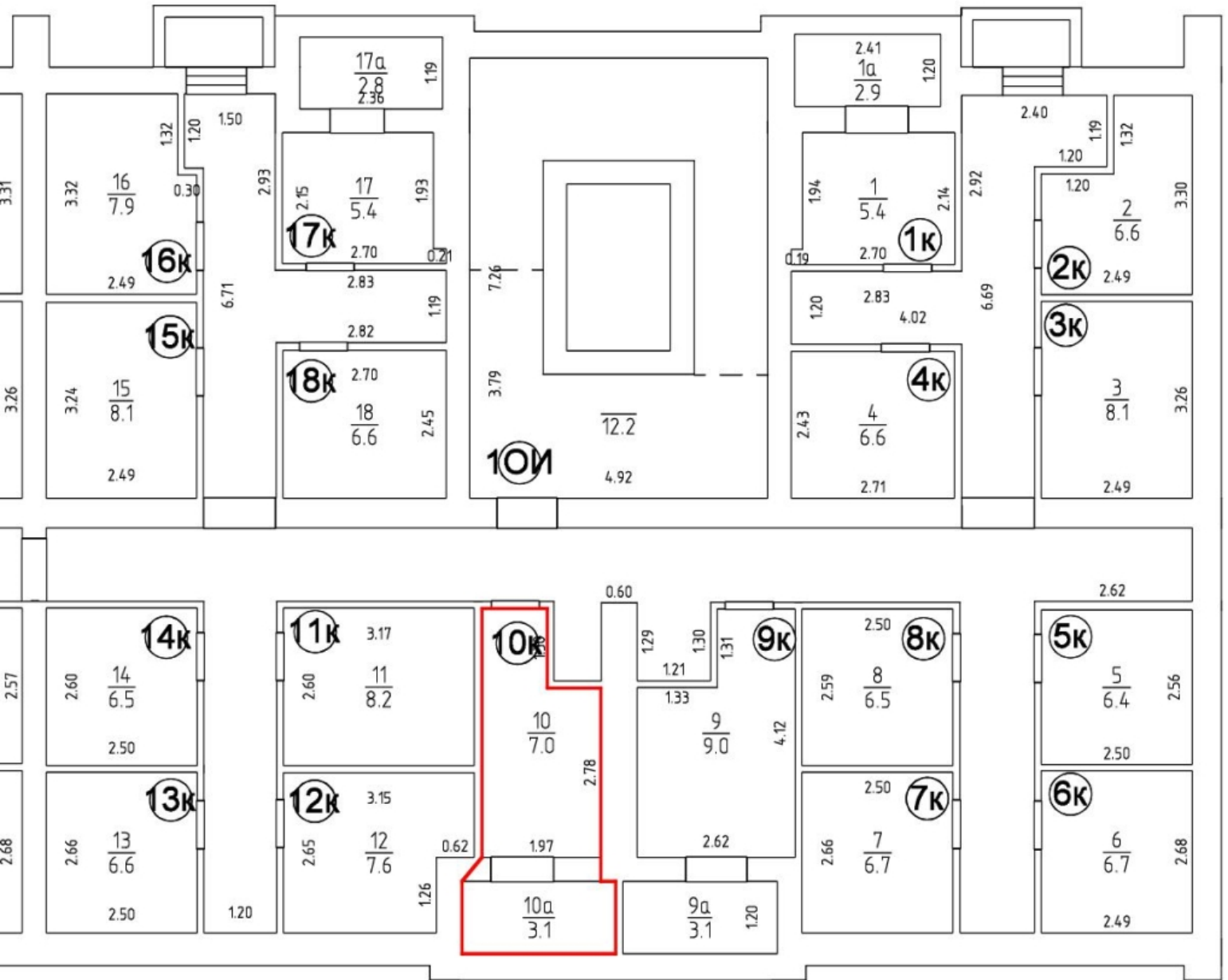




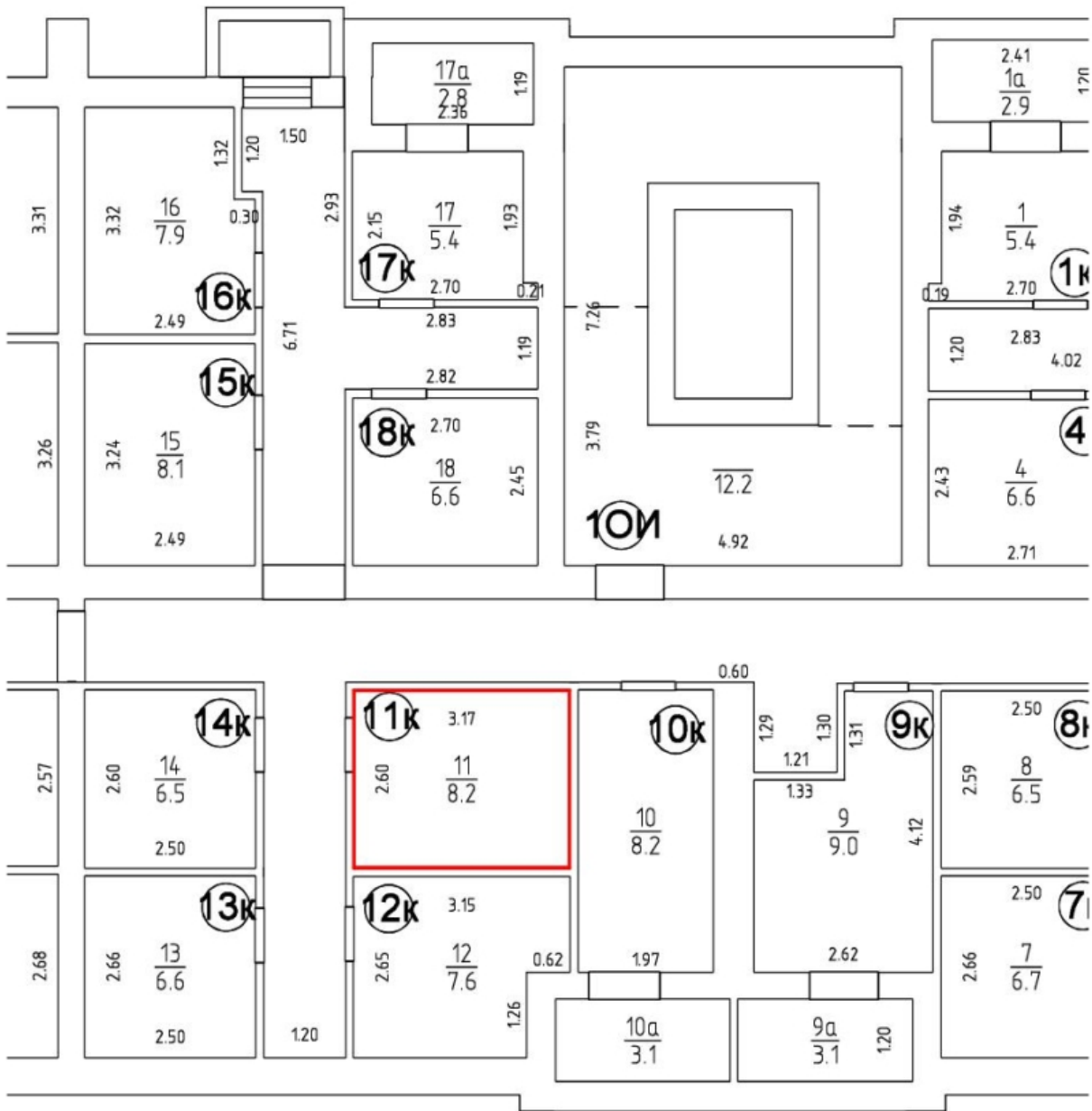
# ПОДВАЛ Н=2.50



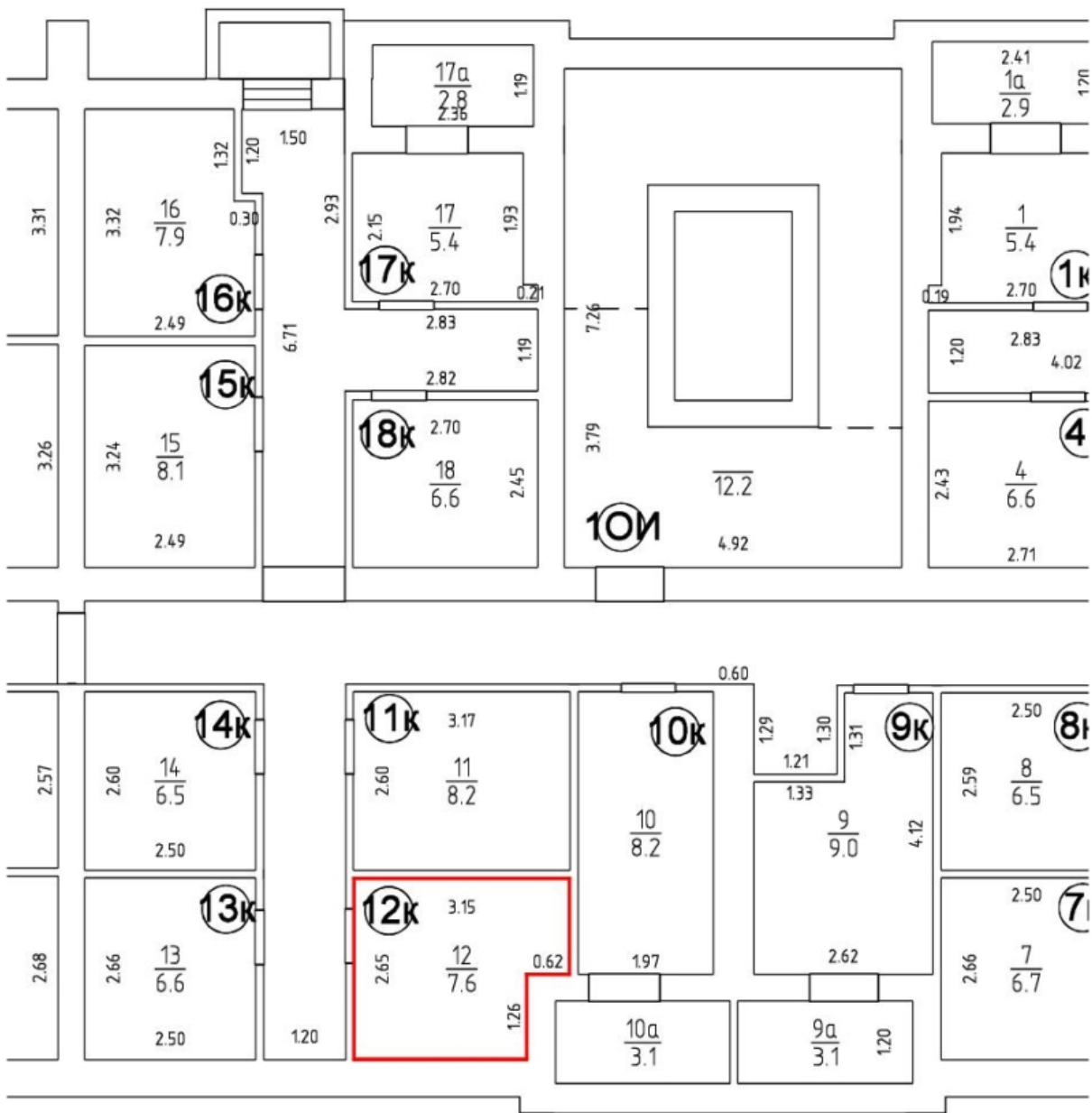
# ПОДВАЛ Н=2.50



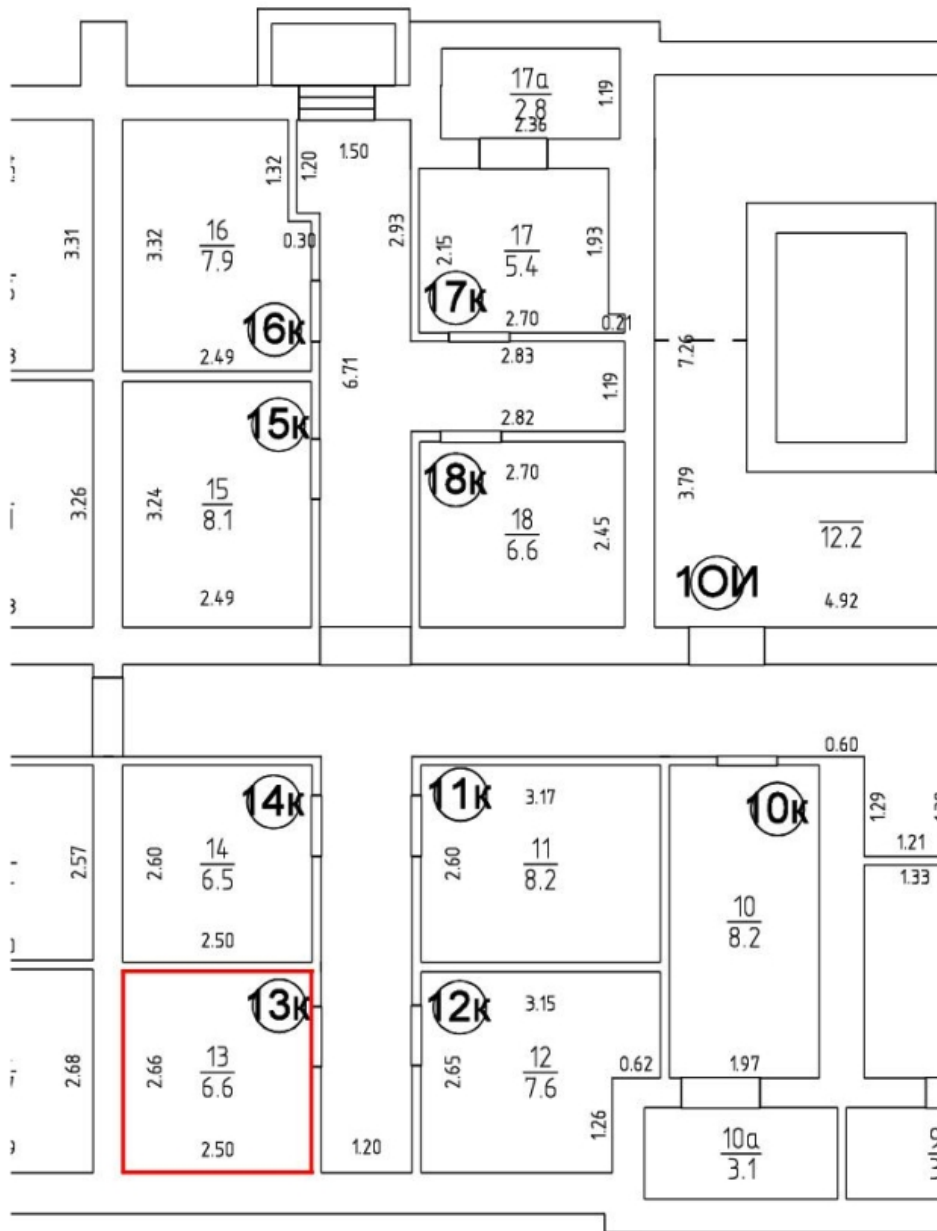
# ПОДВАЛ Н=2.50



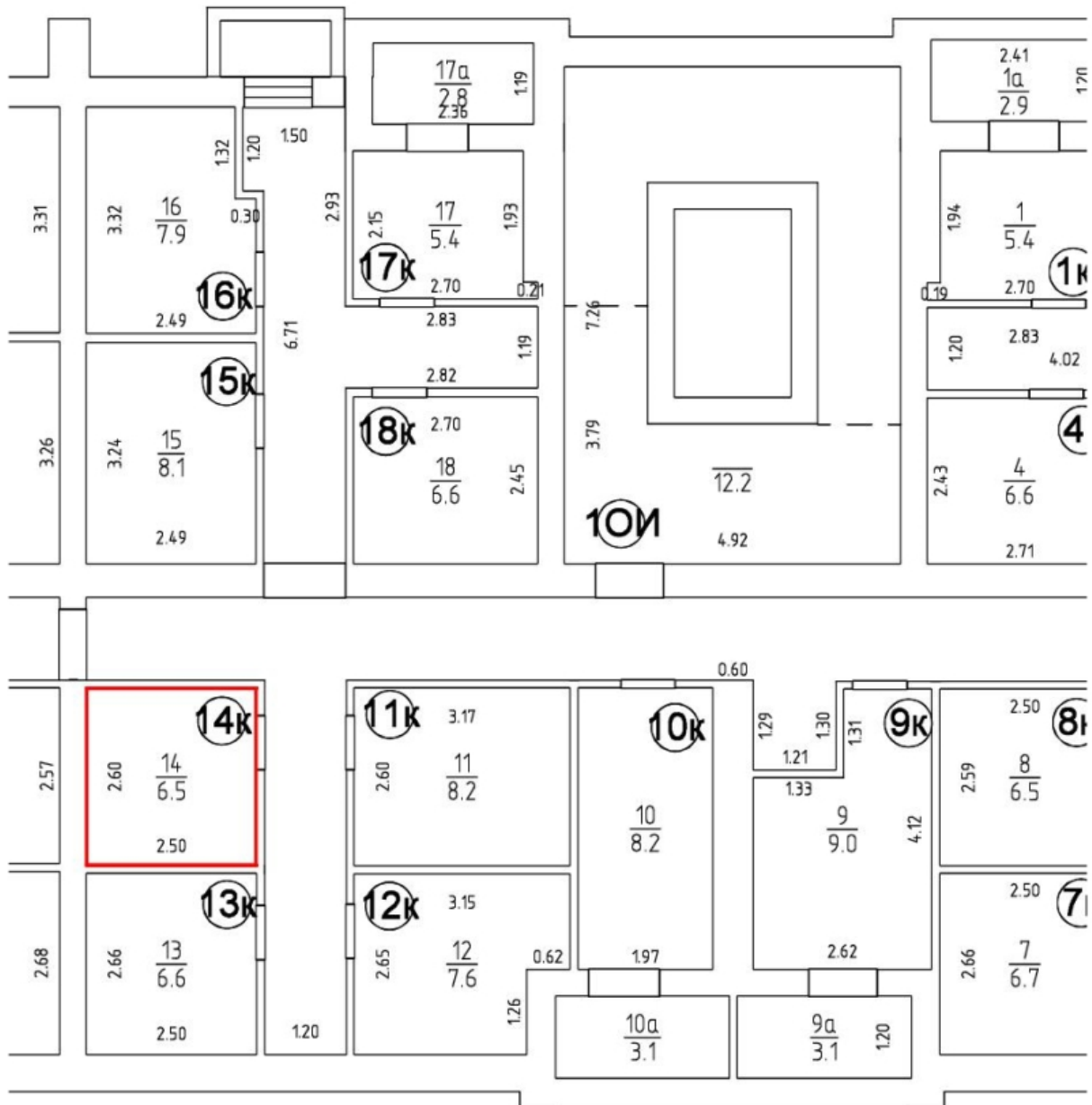
# ПОДВАЛ Н=2.50



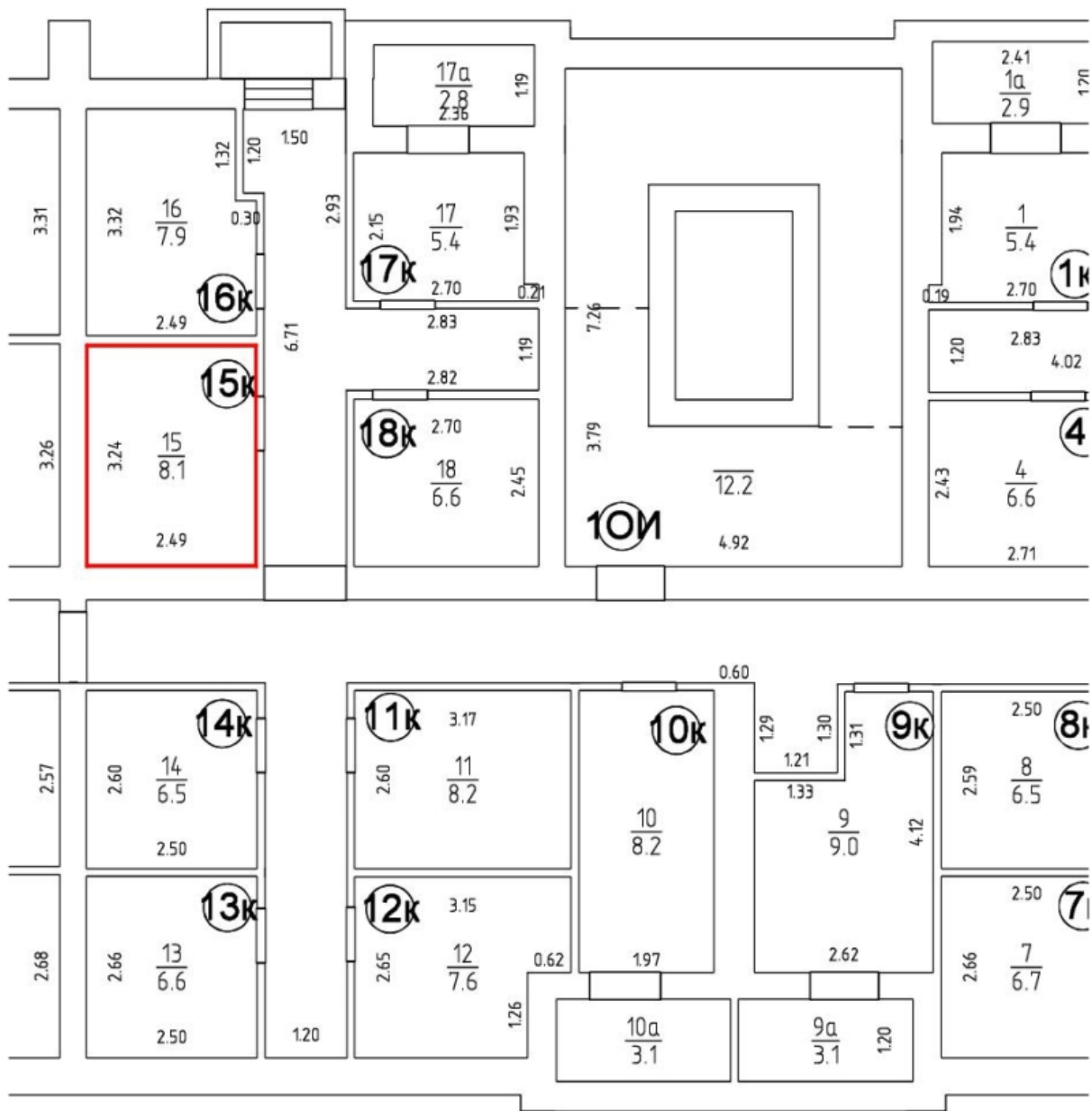
# ПОДВАЛ Н=2.50



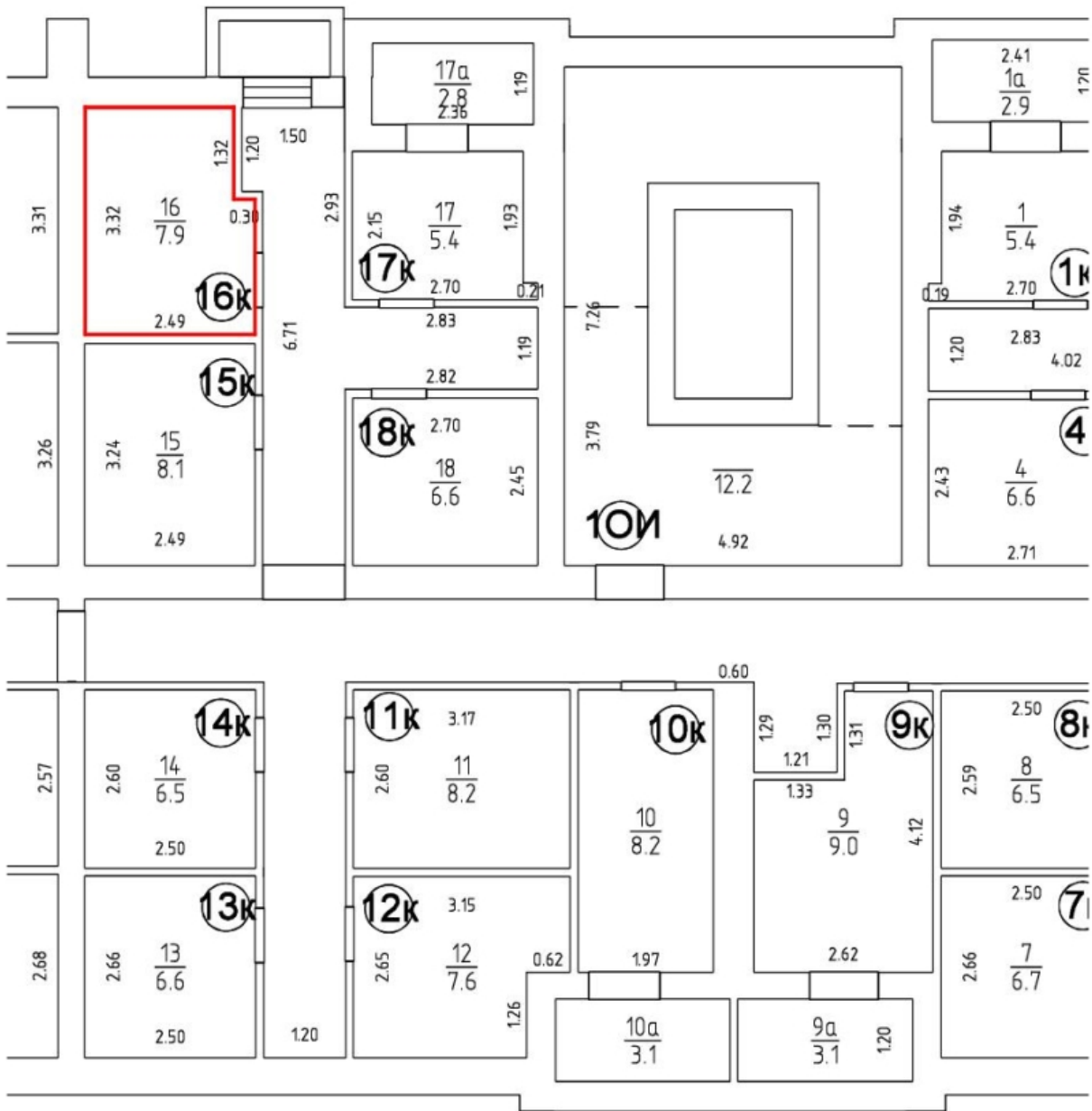
# ПОДВАЛ Н=2.50



# ПОДВАЛ Н=2.50

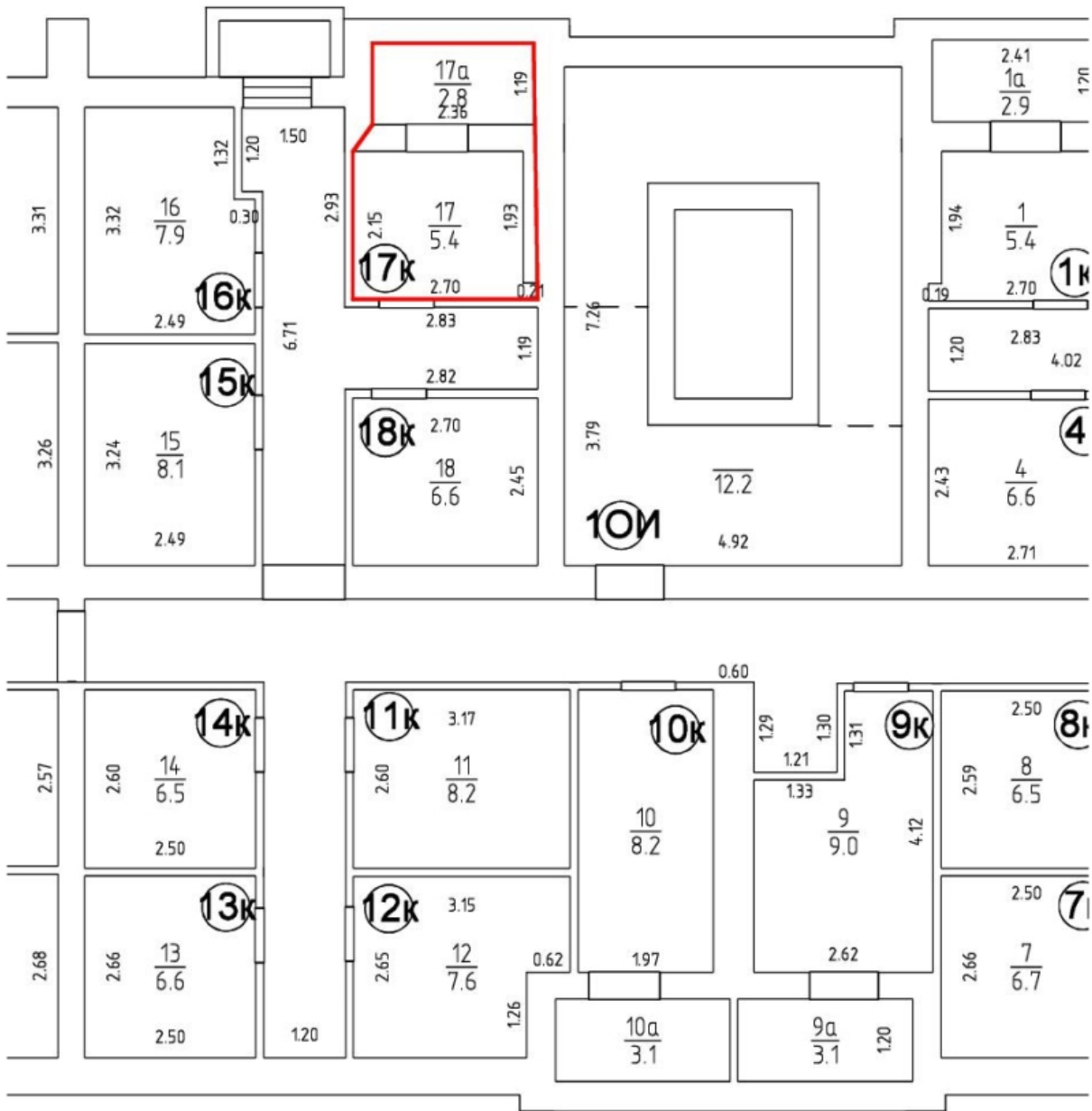


# ПОДВАЛ Н=2.50

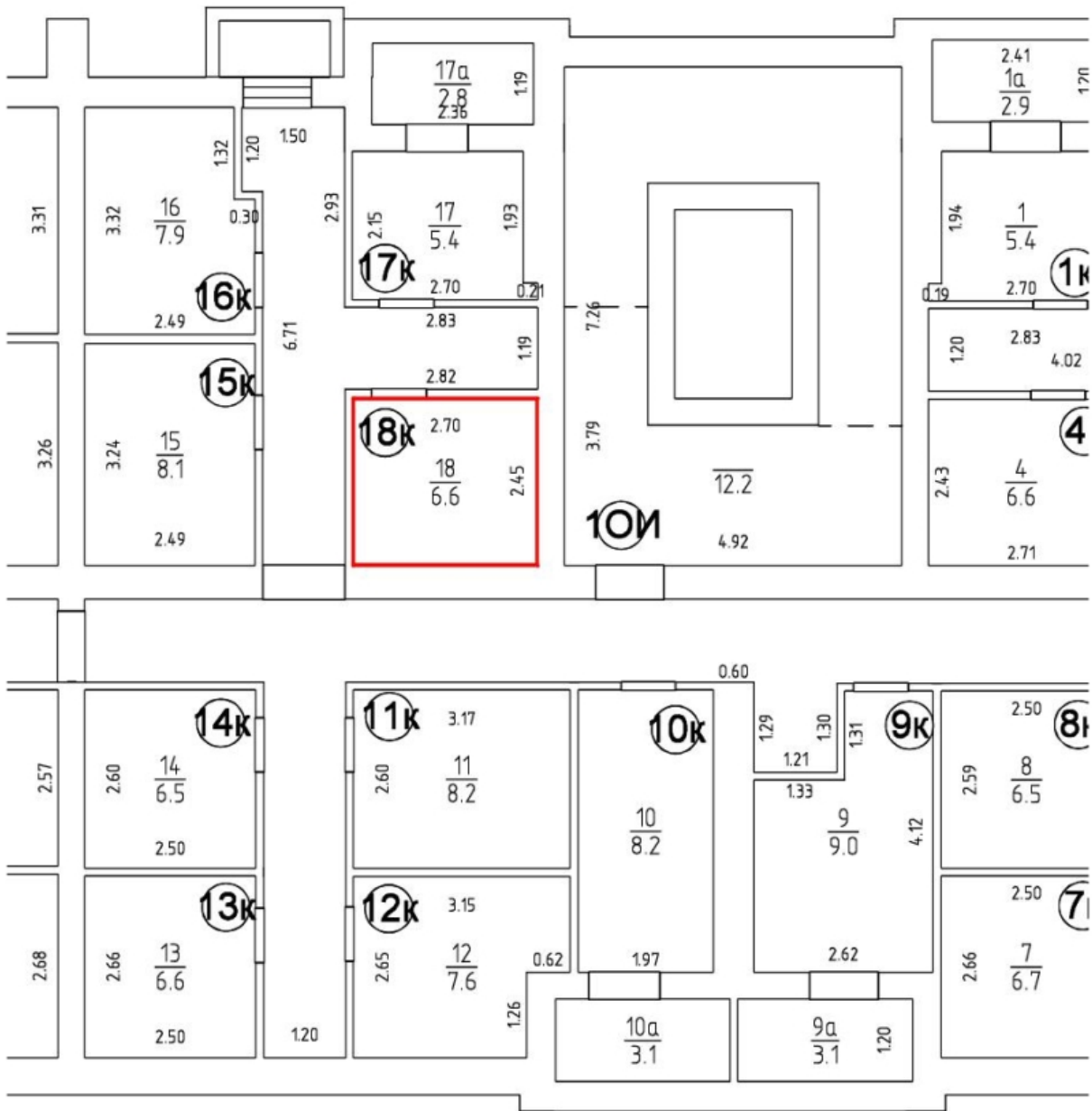




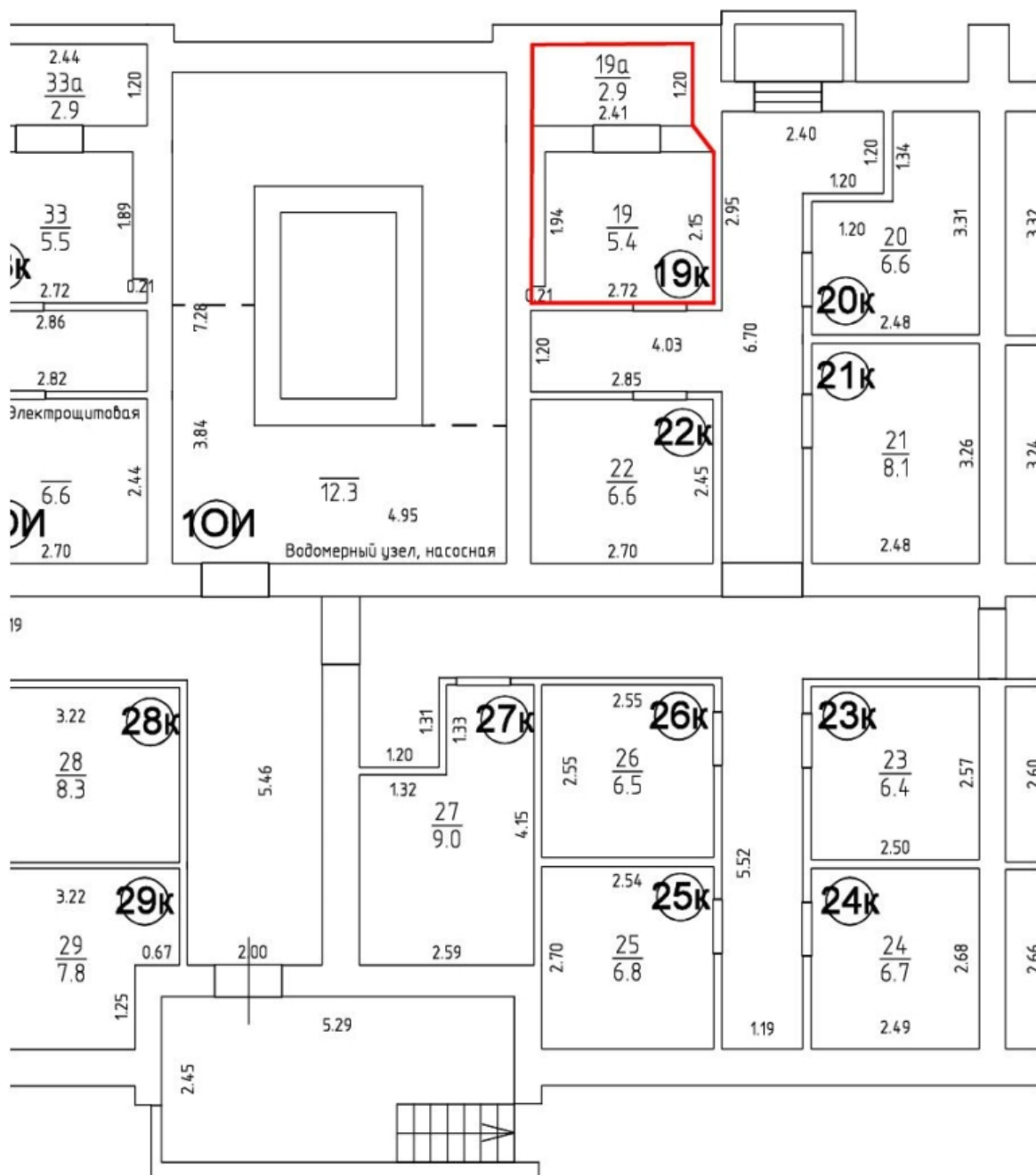
# ПОДВАЛ Н=2.50



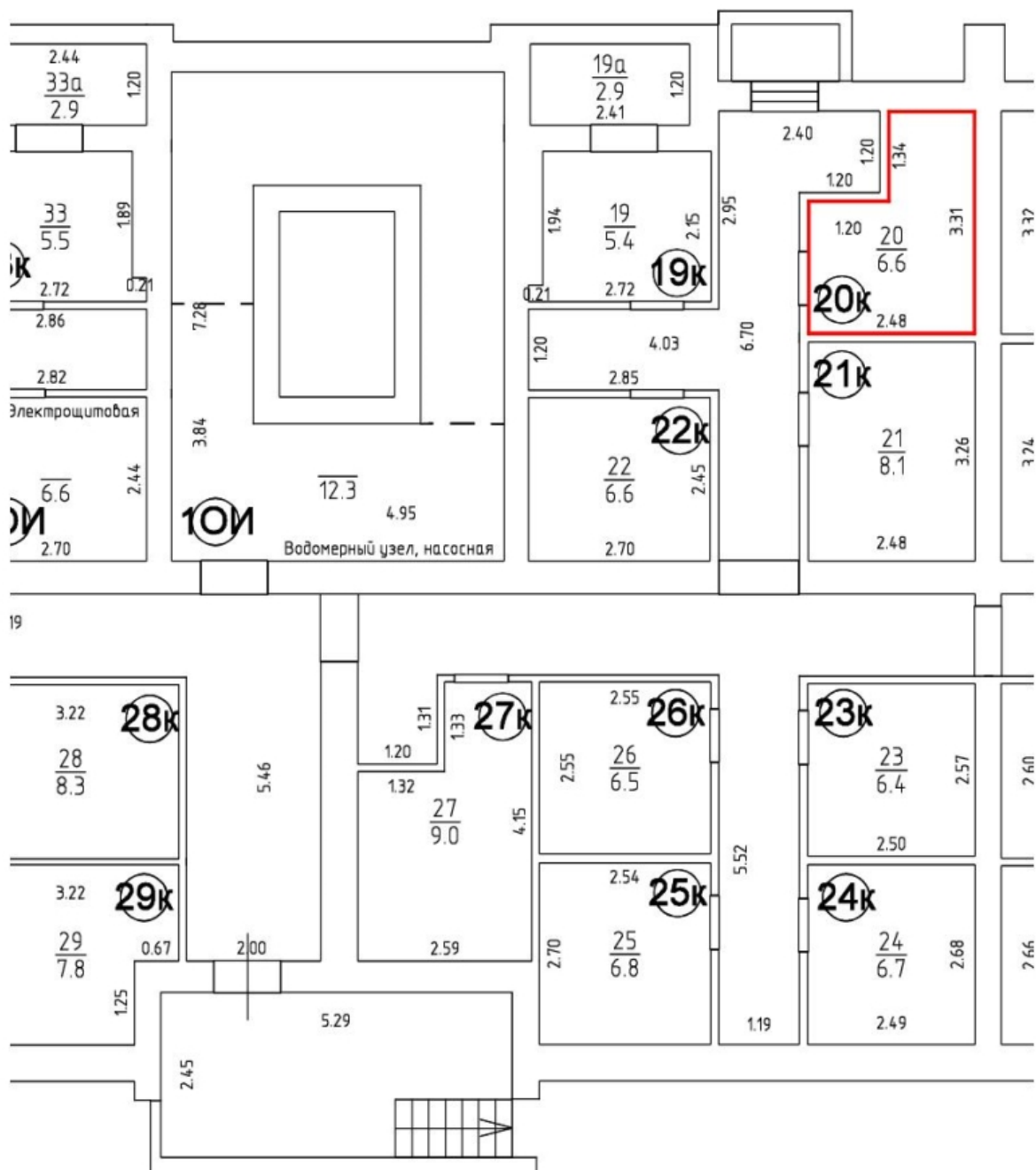
# ПОДВАЛ Н=2.50



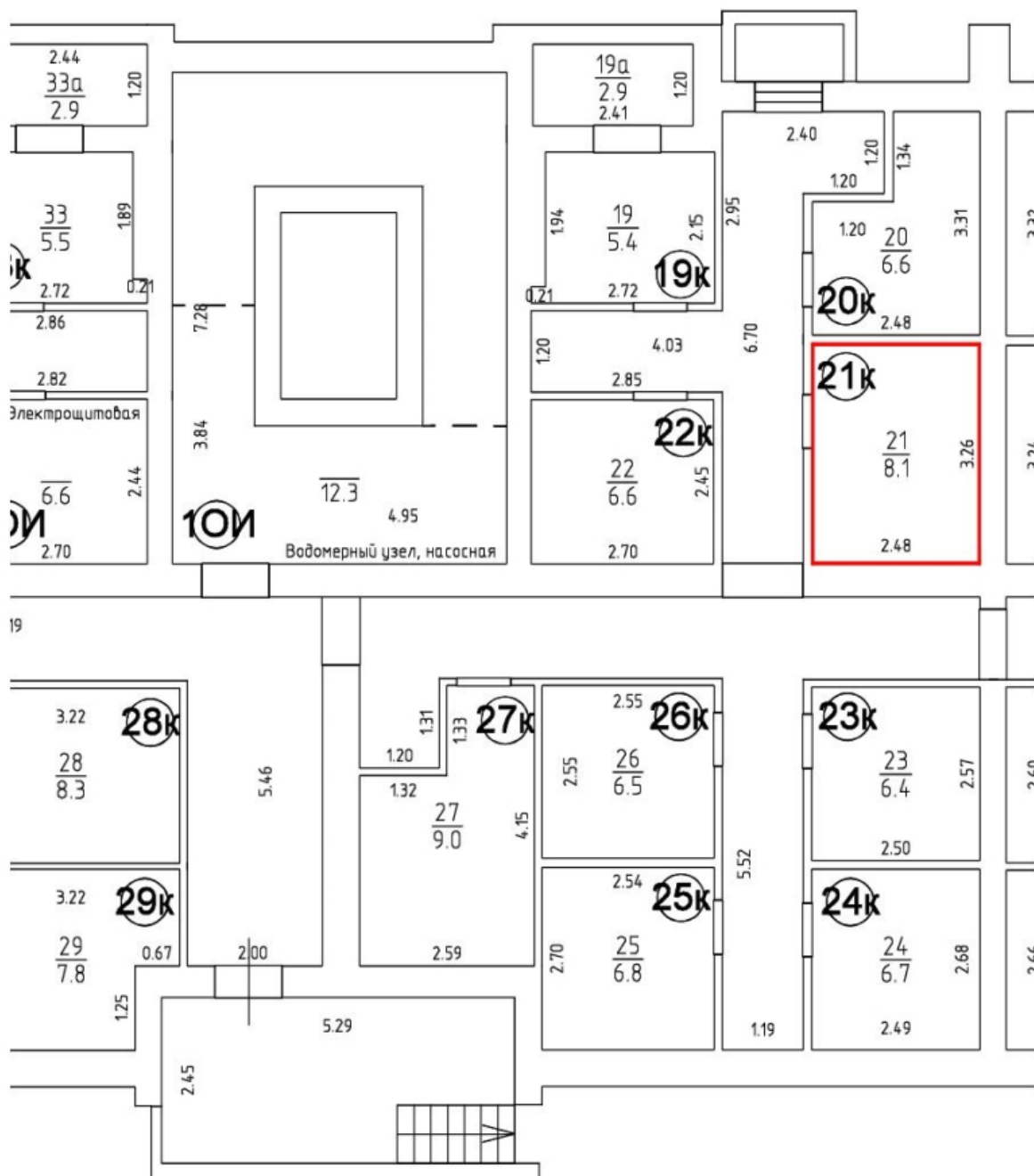
# ПОДВАЛ Н=2.50



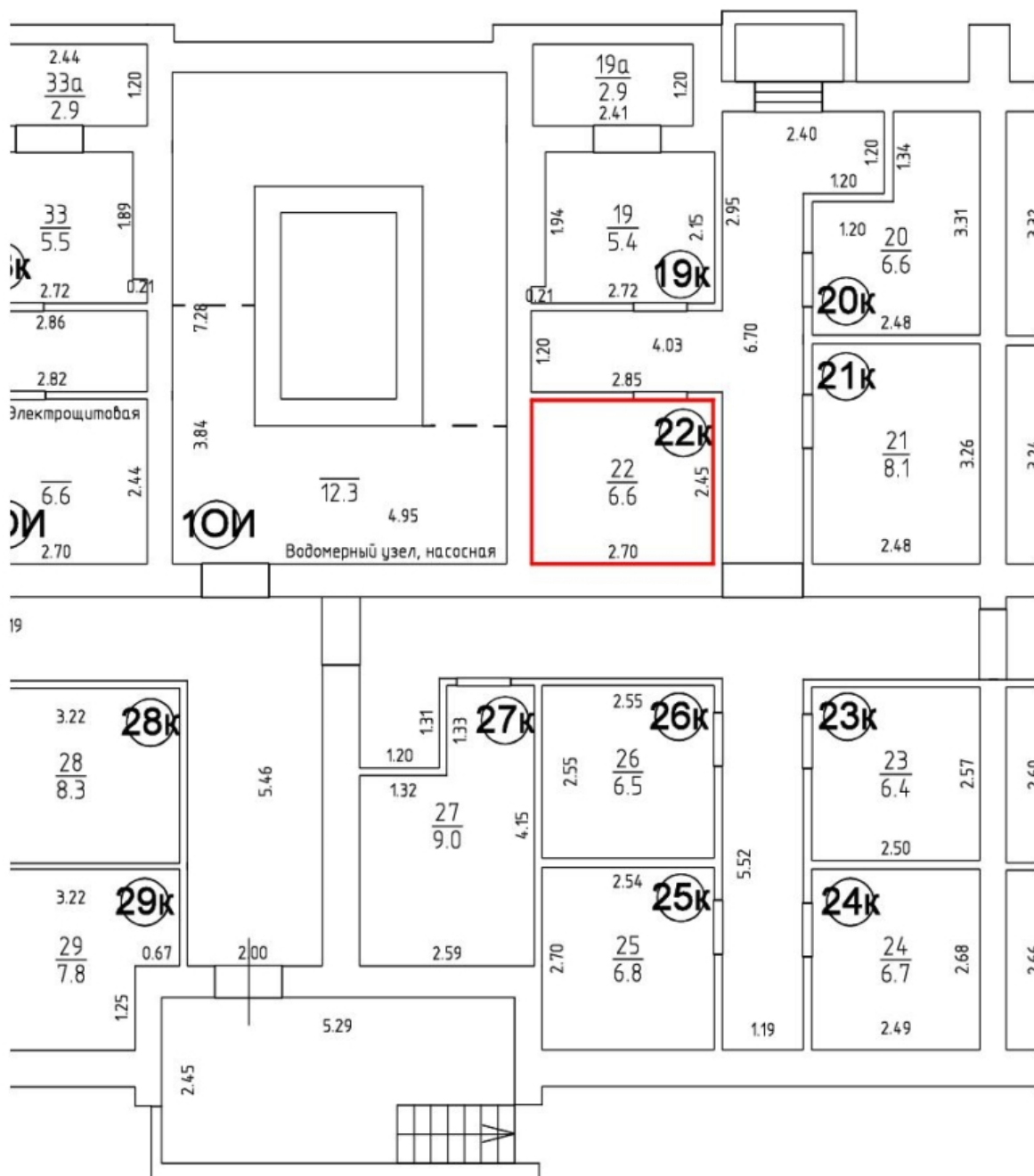
# ПОДВАЛ Н=2.50



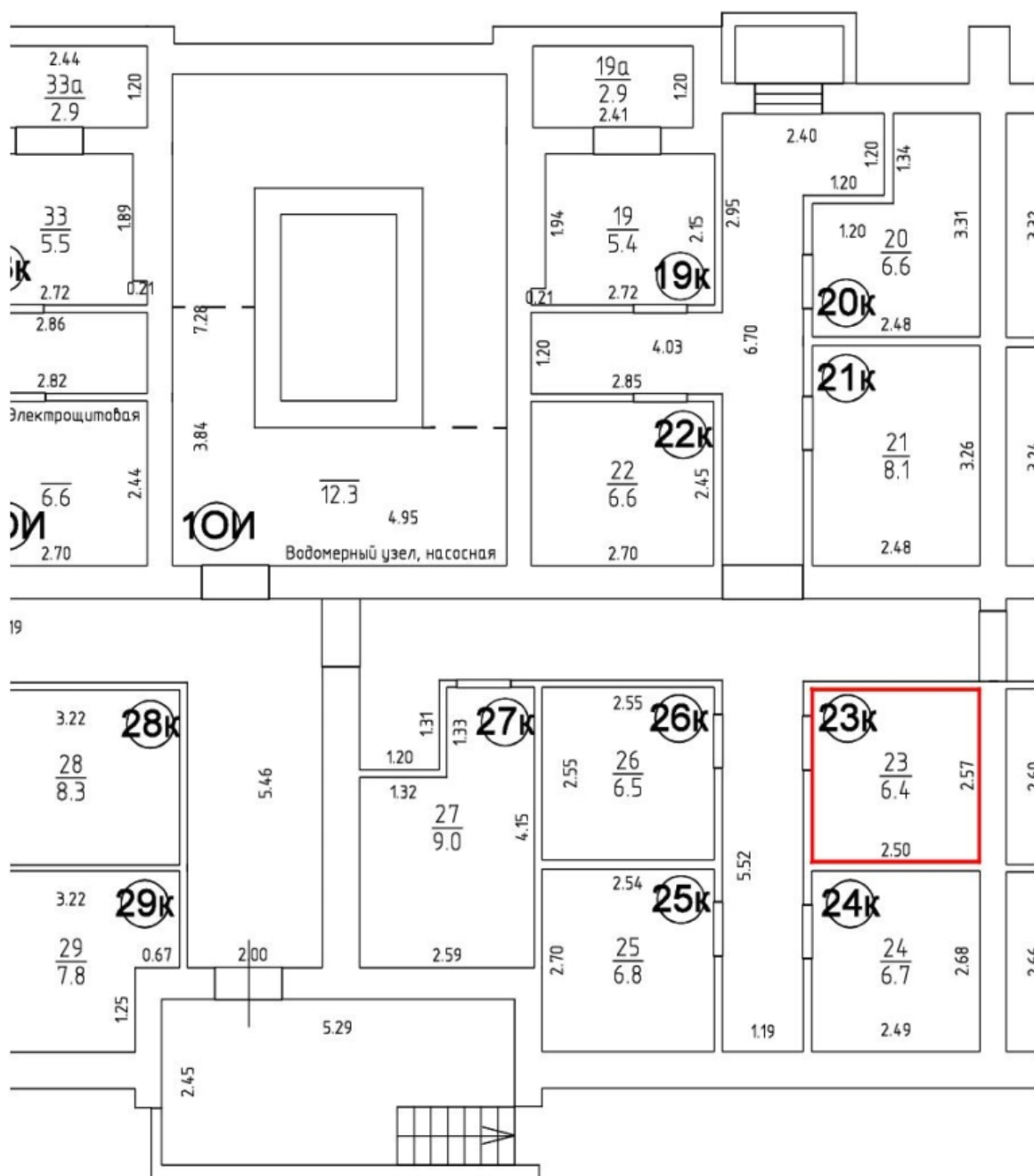
# ПОДВАЛ Н=2.50



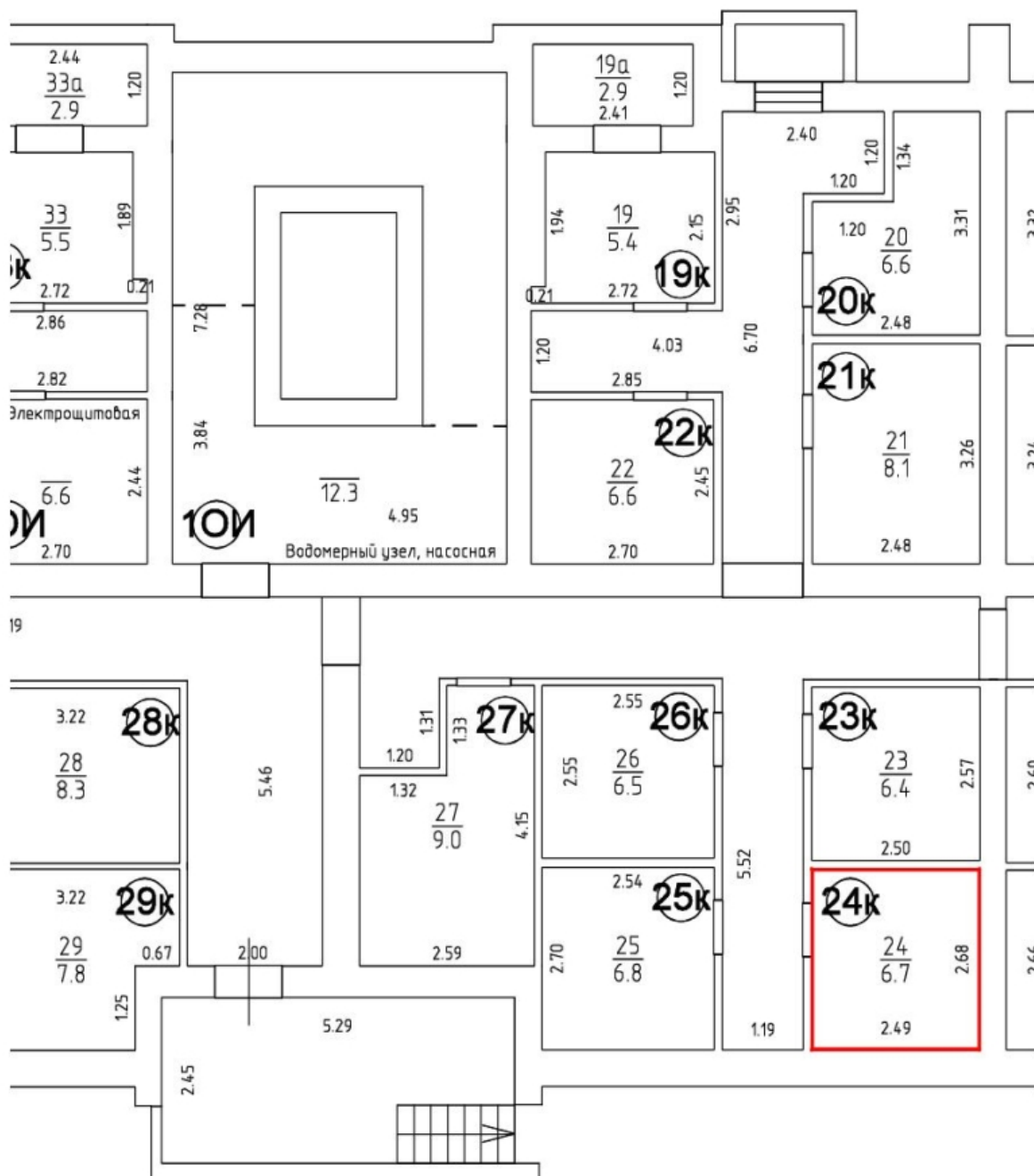
# ПОДВАЛ Н=2.50



# ПОДВАЛ Н=2.50

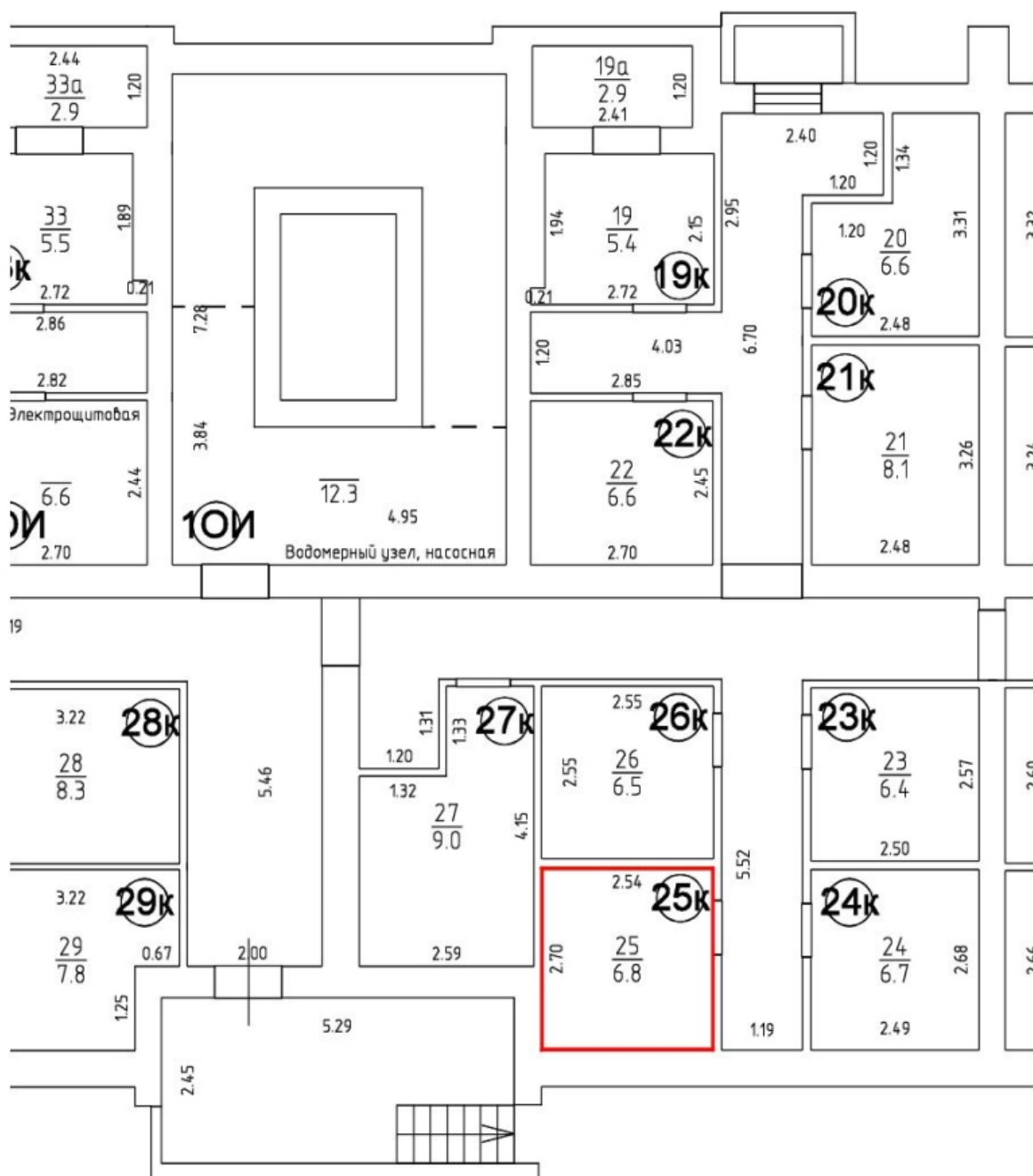


# ПОДВАЛ Н=2.50

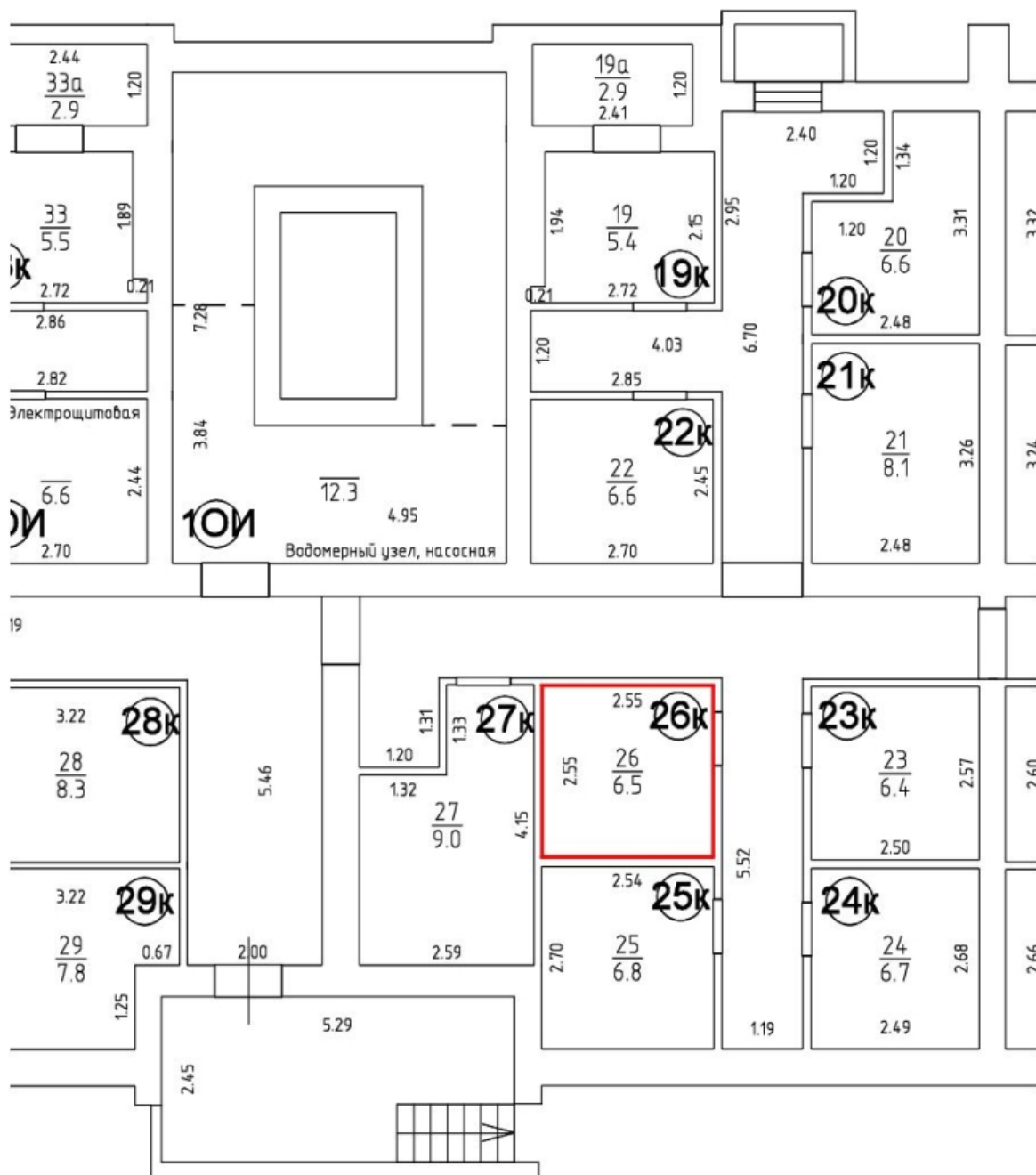




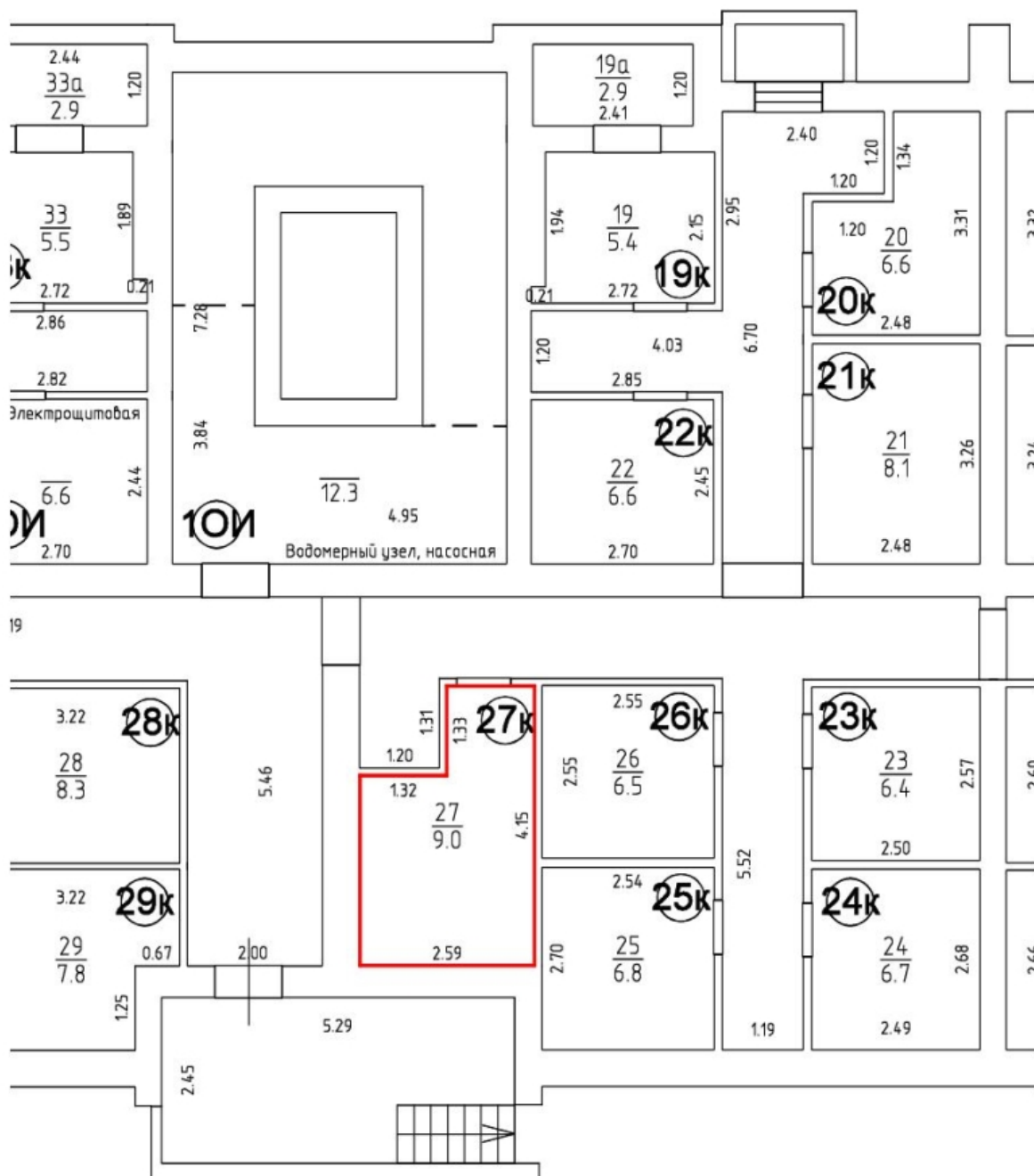
# ПОДВАЛ Н=2.50



# ПОДВАЛ Н=2.50



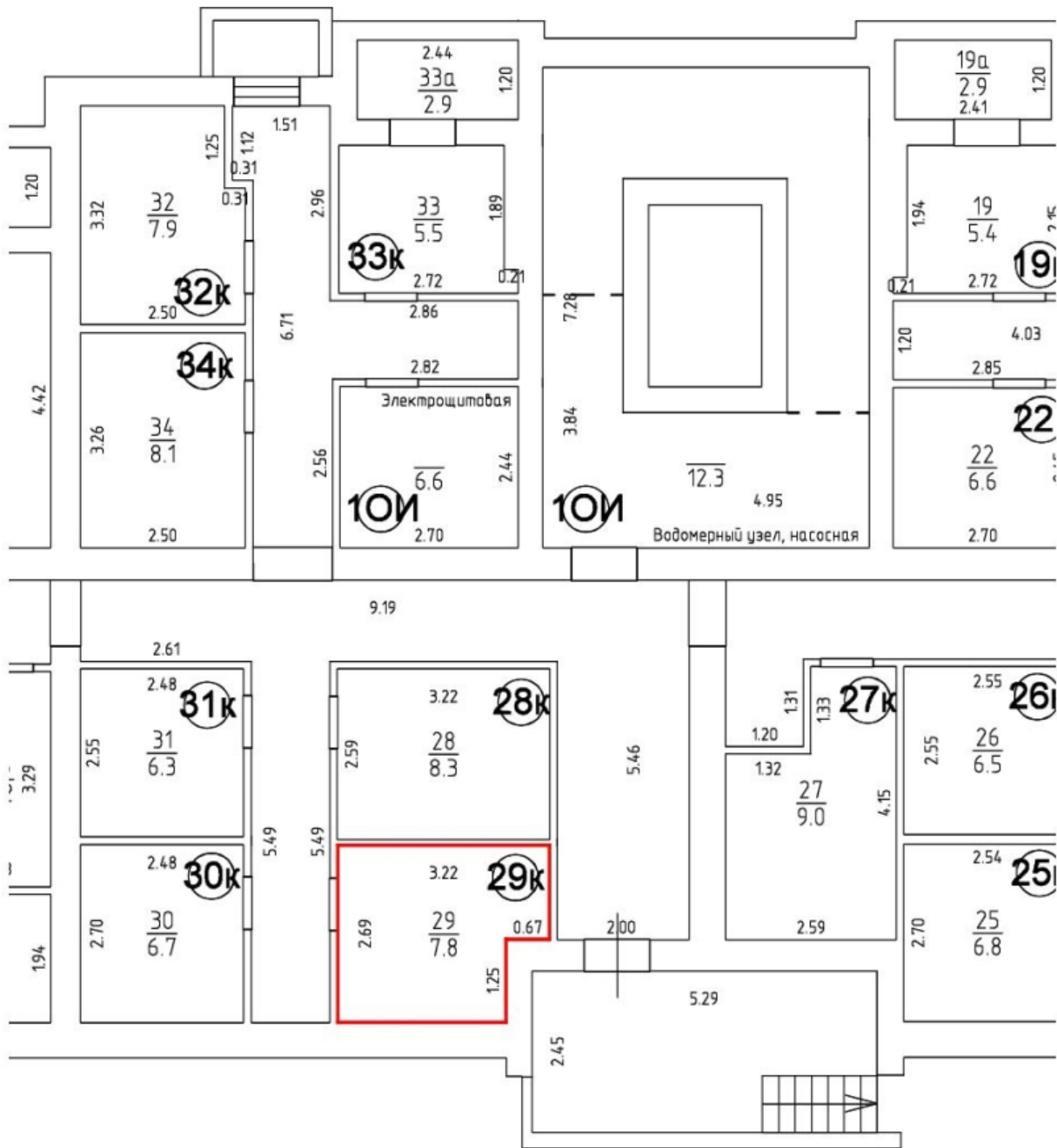
# ПОДВАЛ Н=2.50



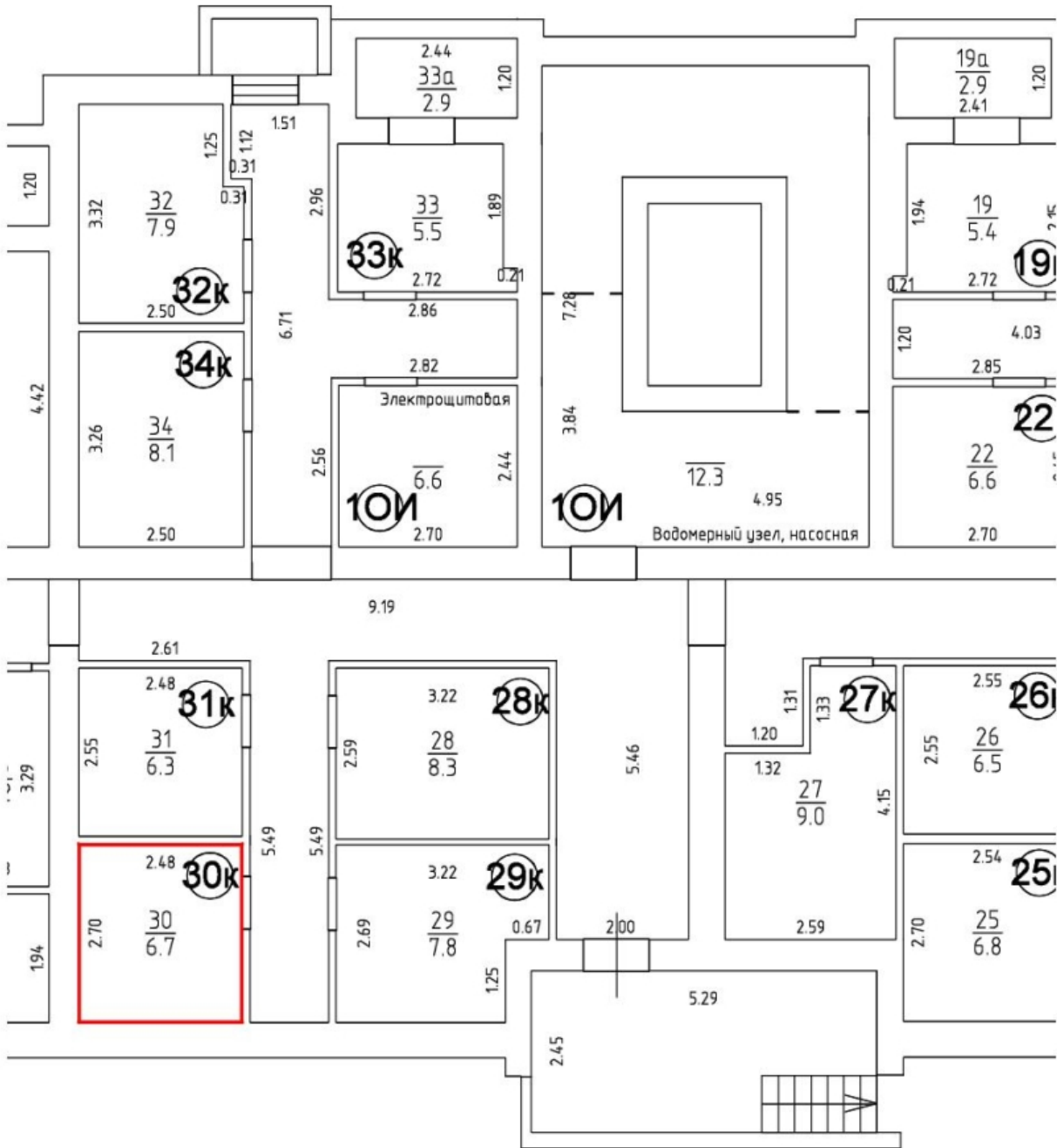
# ПОДВАЛ Н=2.50



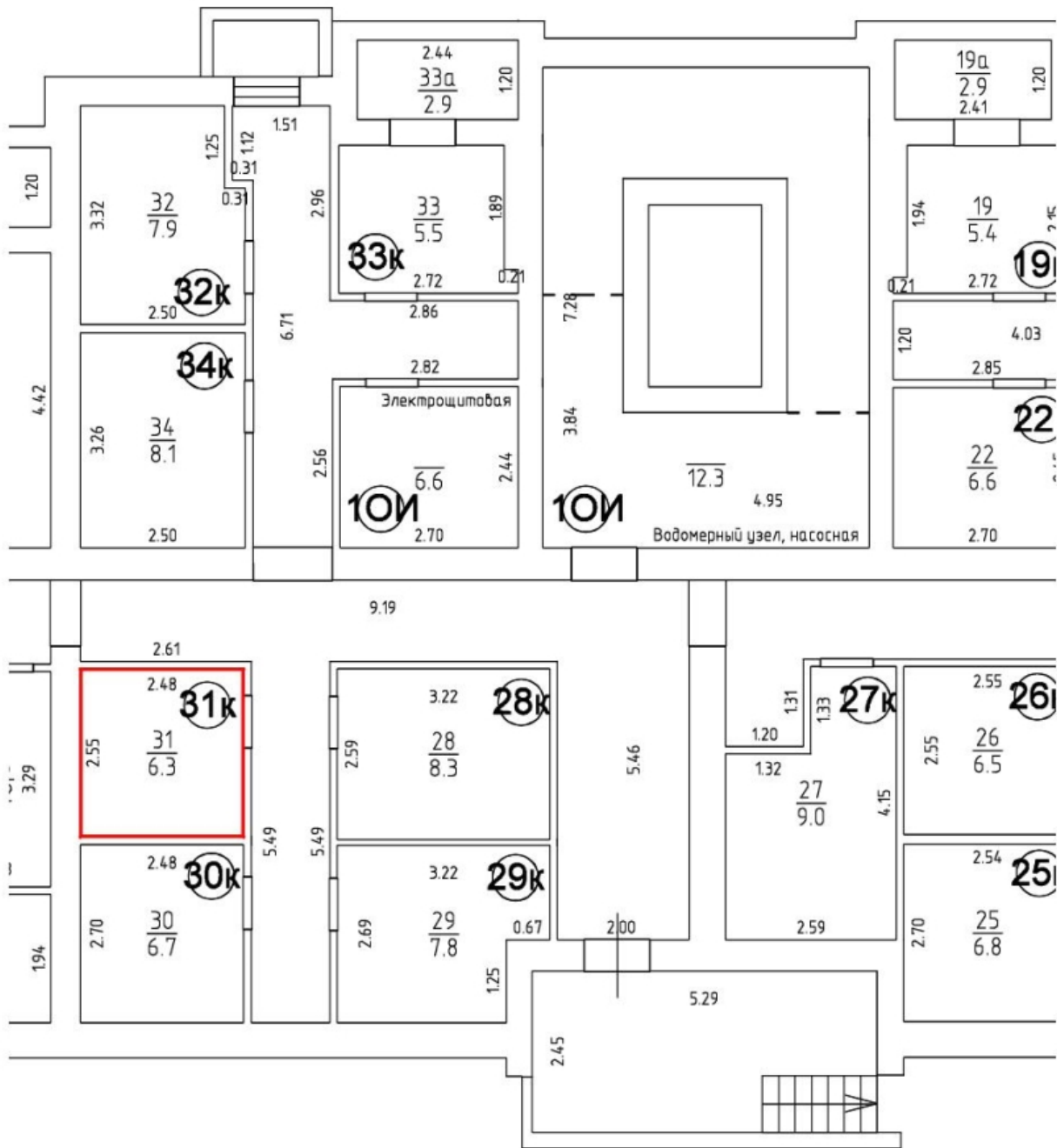
# ПОДВАЛ Н=2.50



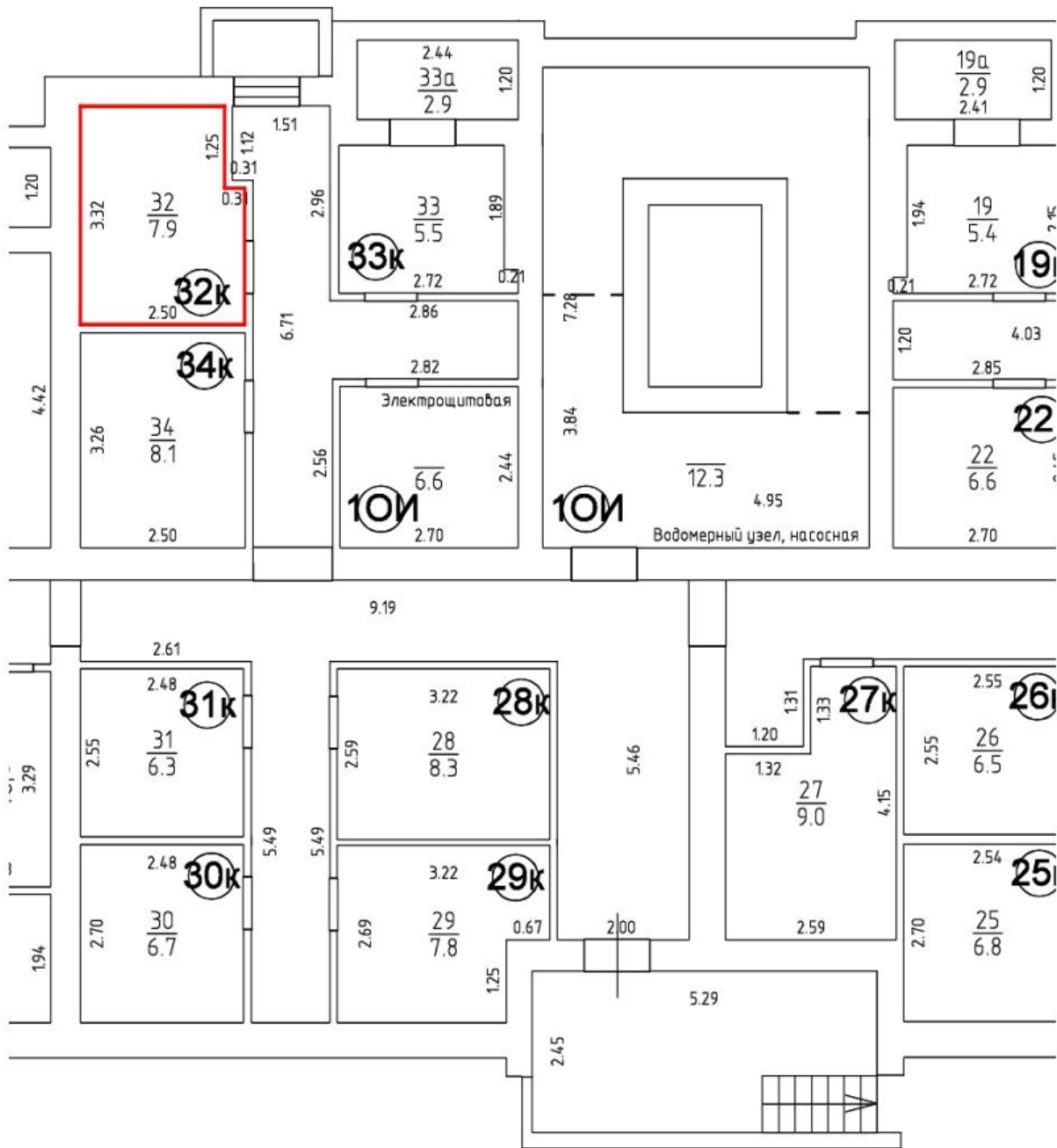
# ПОДВАЛ Н=2.50



# ПОДВАЛ Н=2.50

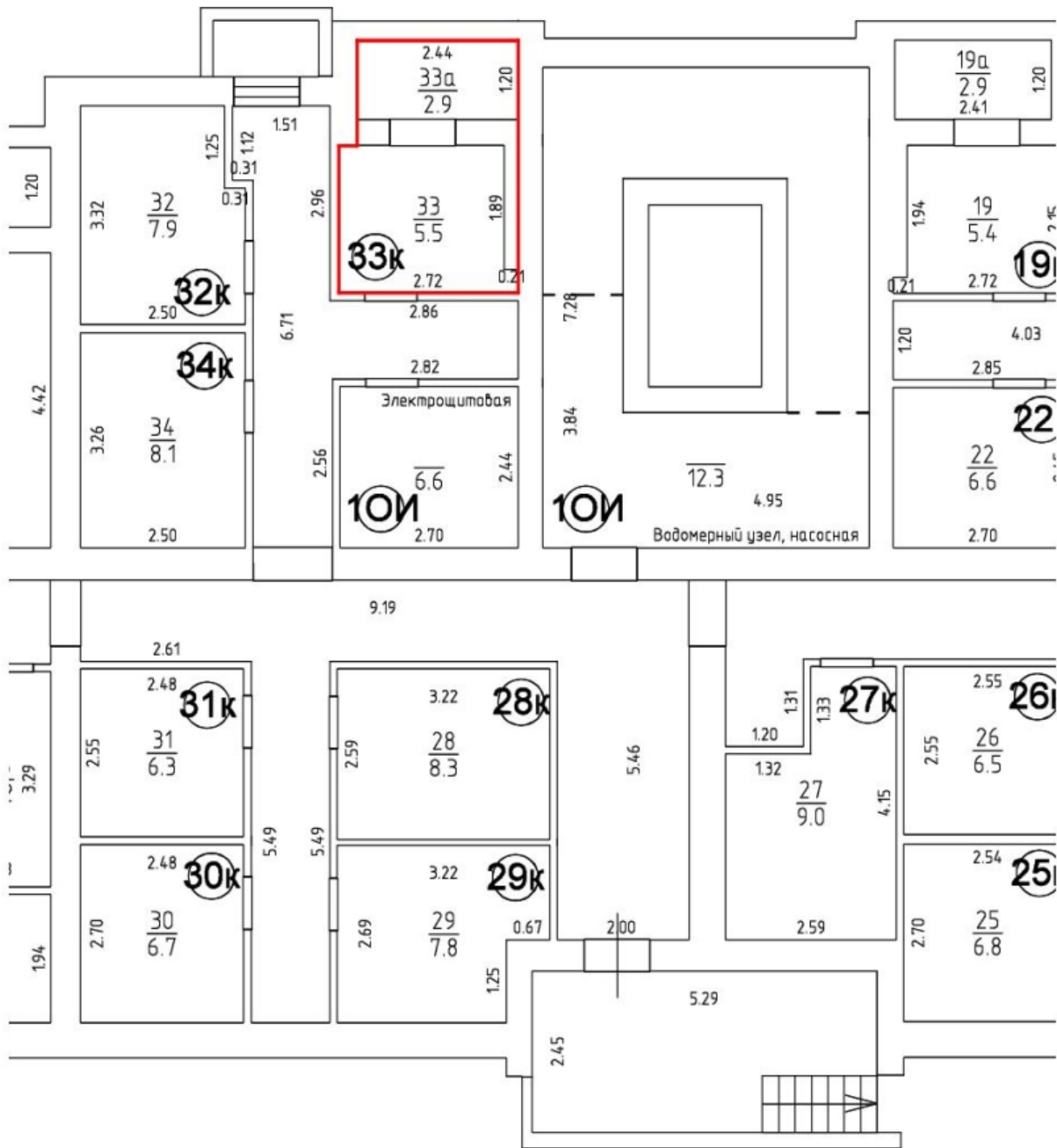


# ПОДВАЛ Н=2.50

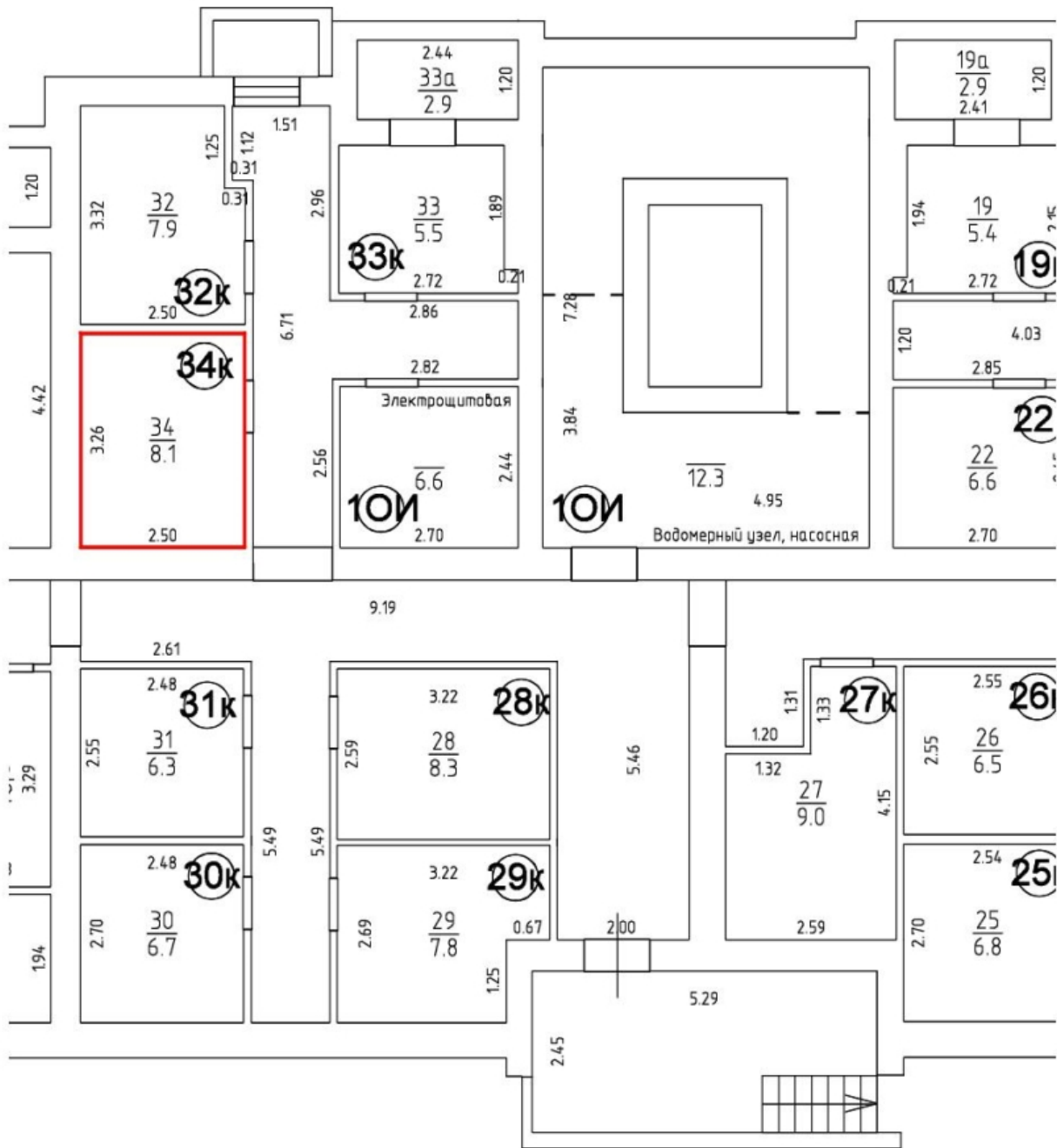




# ПОДВАЛ Н=2.50



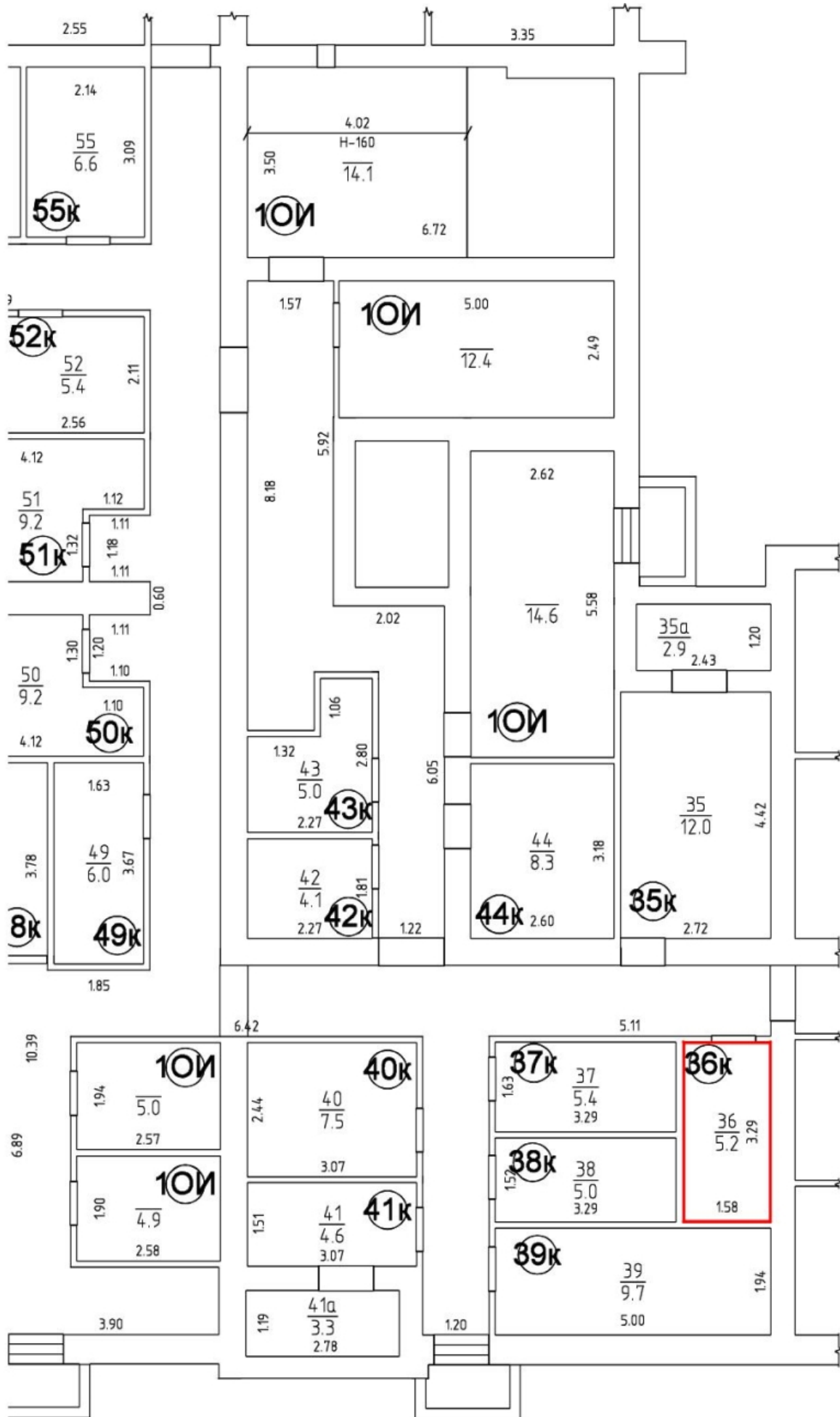
# ПОДВАЛ Н=2.50



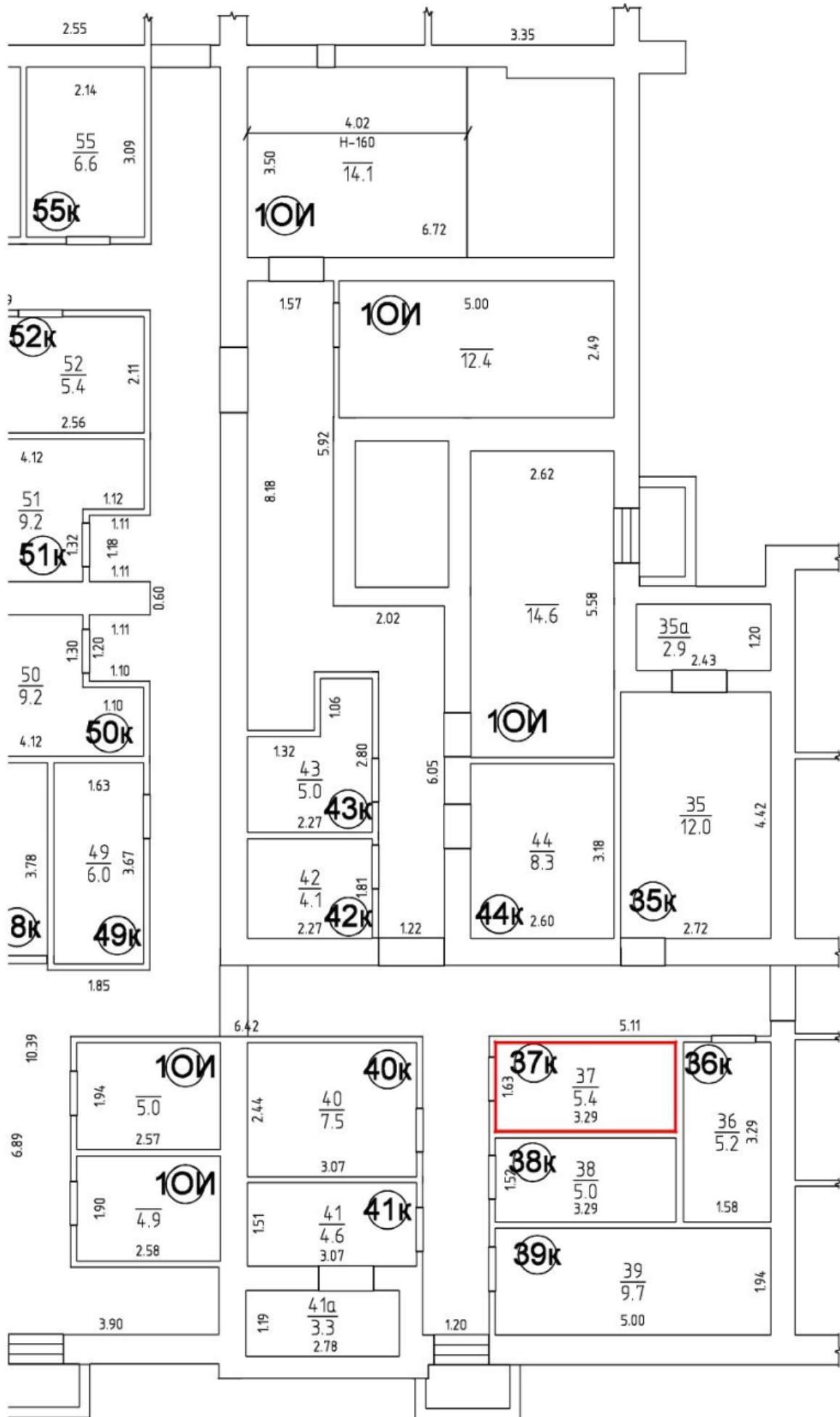
# ПОДВАЛ Н=2.50



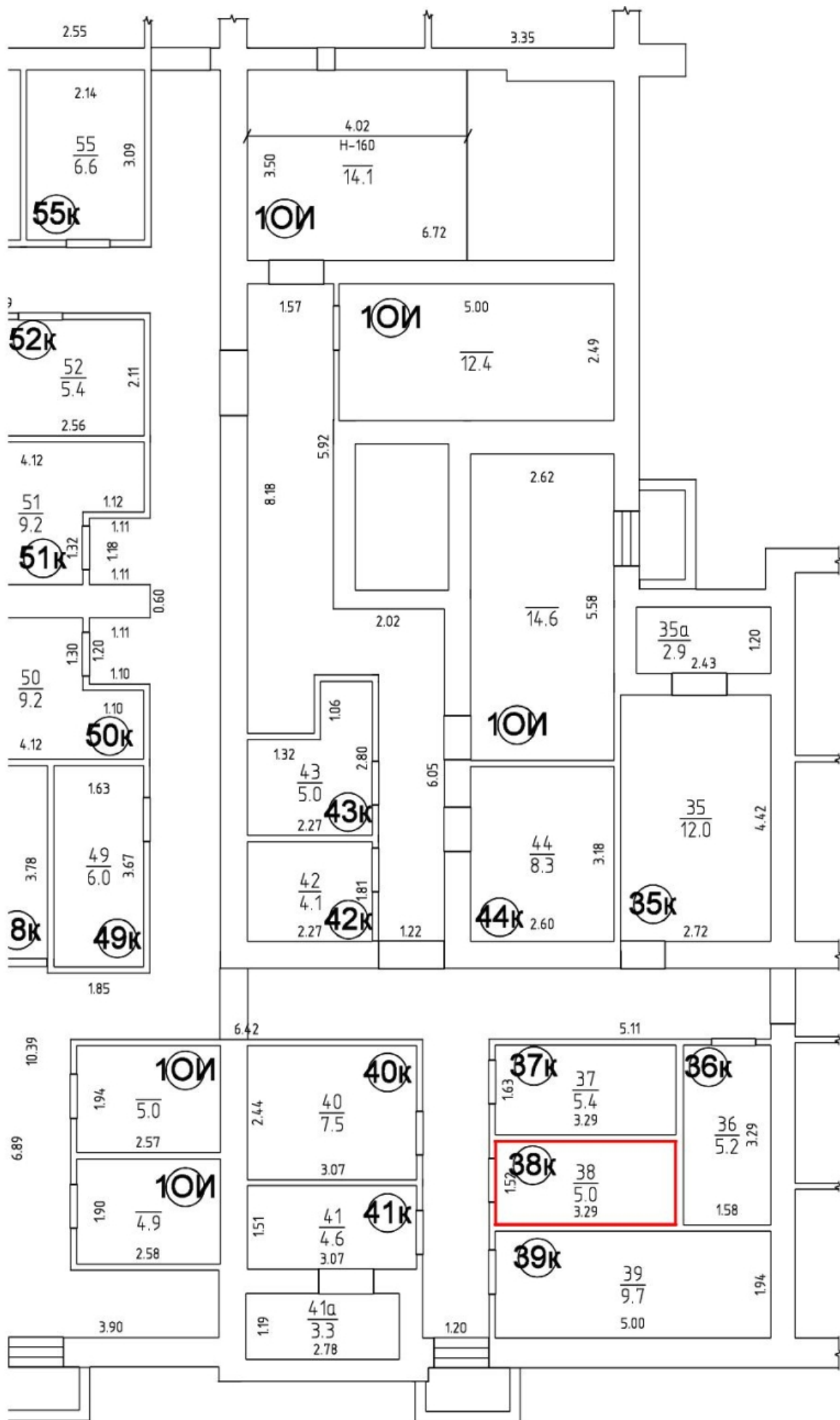
# ПОДВАЛ Н=2.50



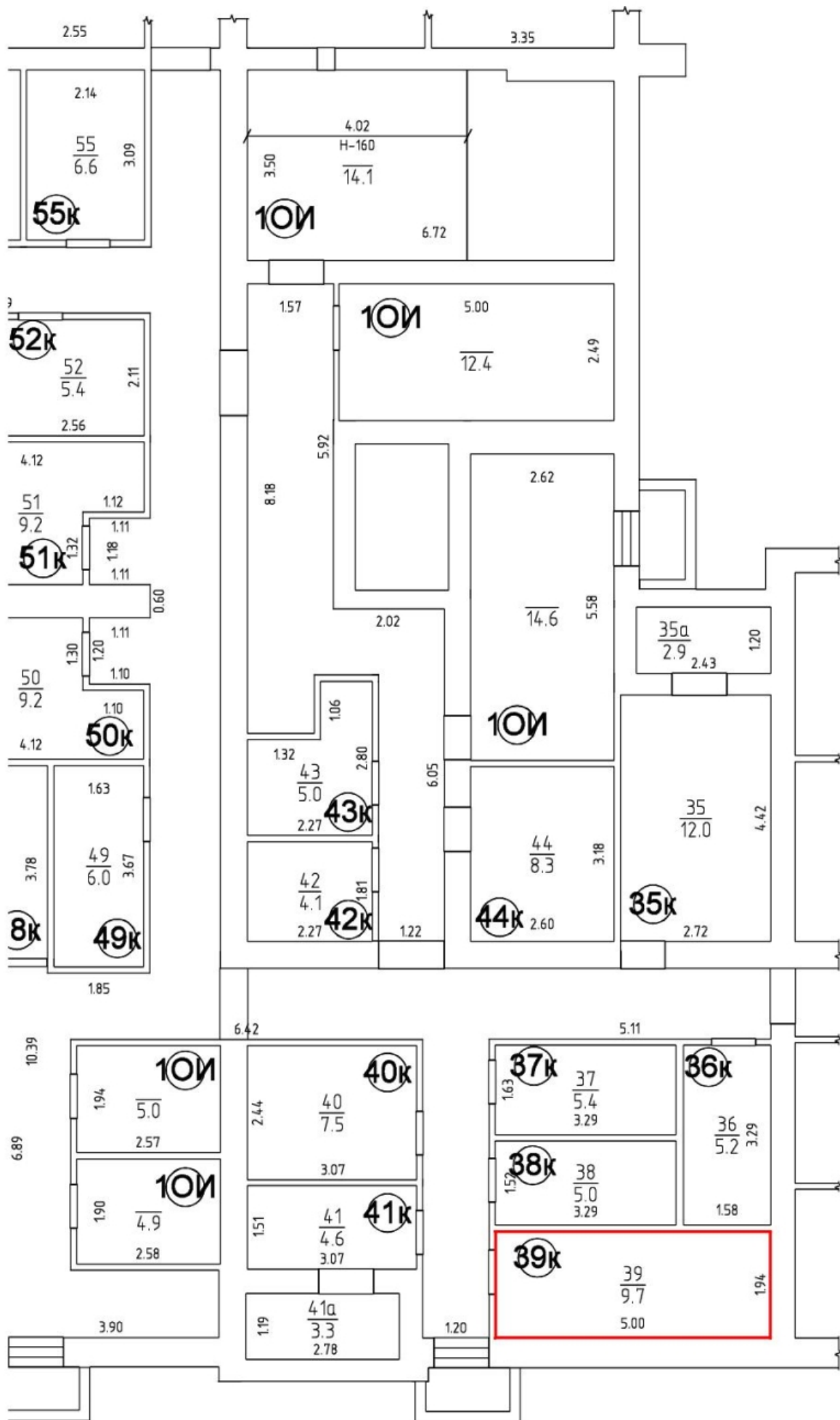
# ПОДВАЛ Н=2.50



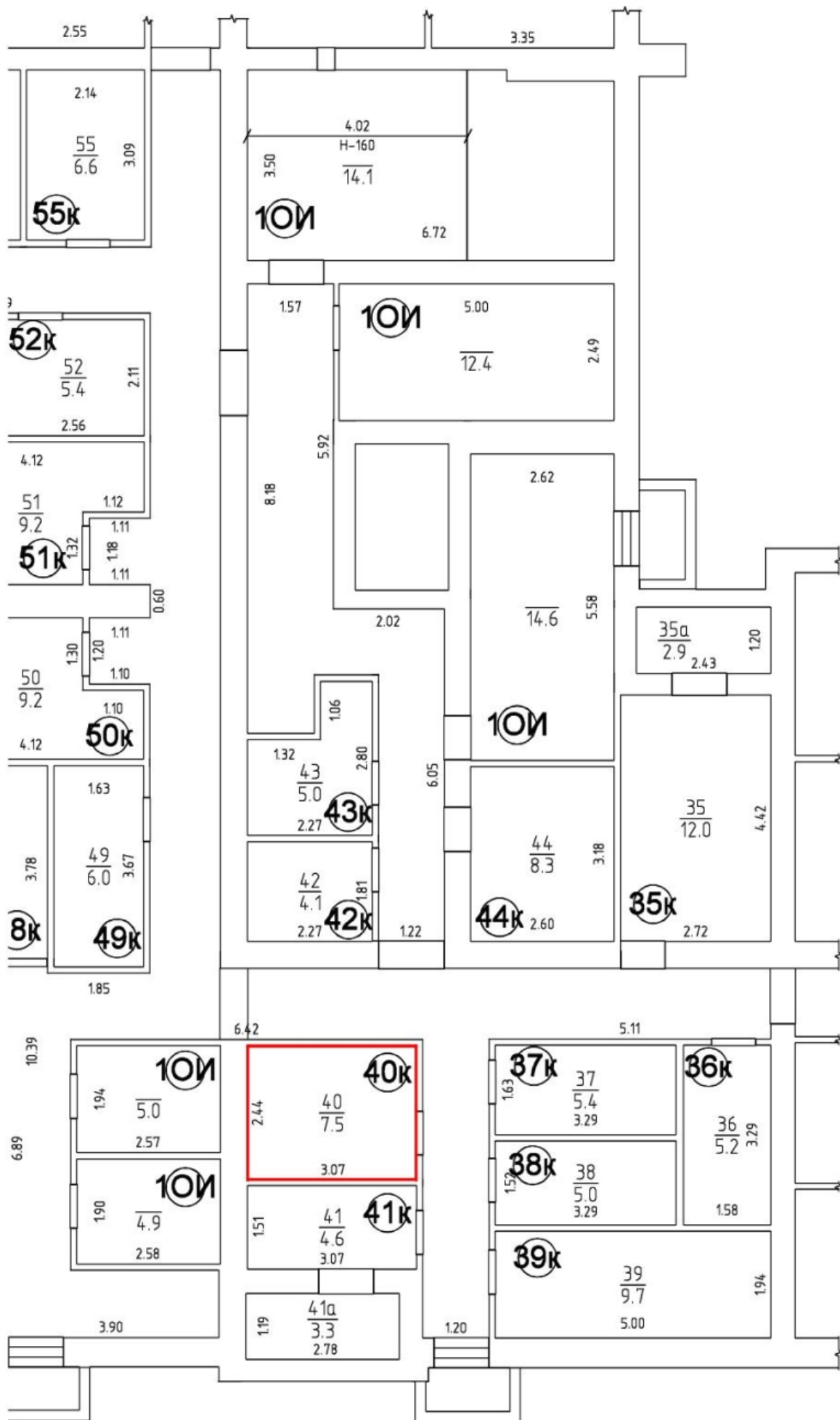
# ПОДВАЛ Н=2.50



# ПОДВАЛ Н=2.50

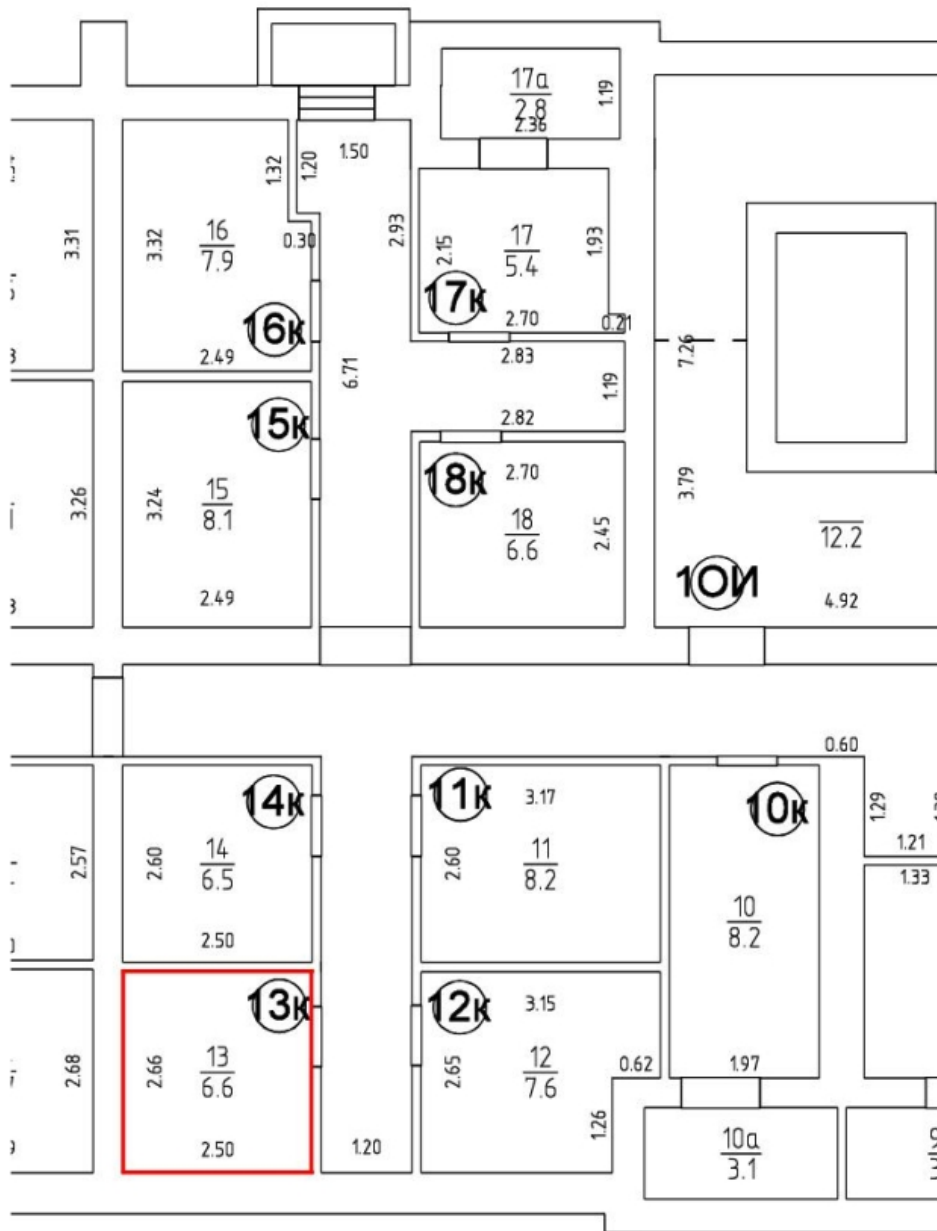


# ПОДВАЛ Н=2.50

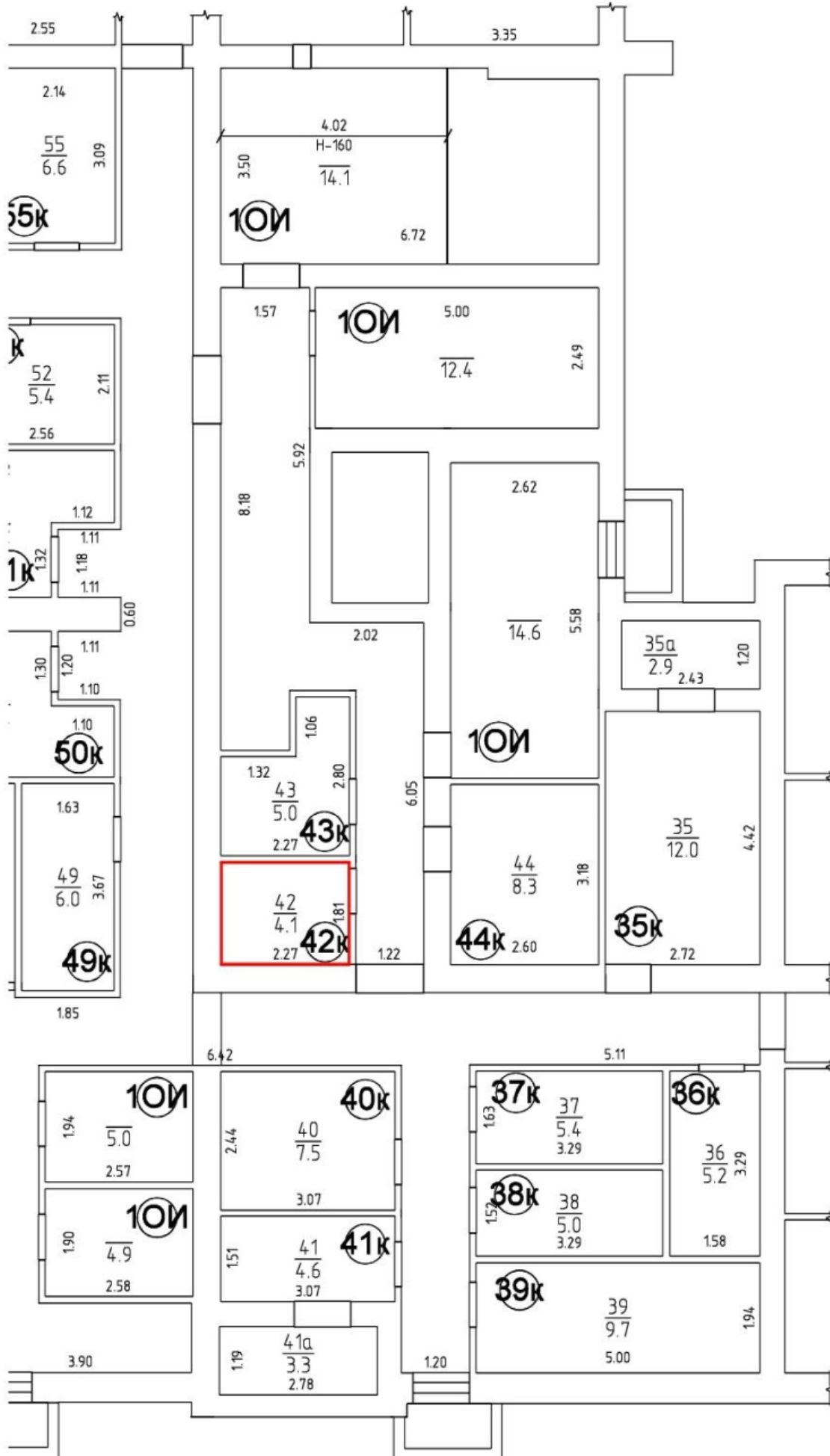




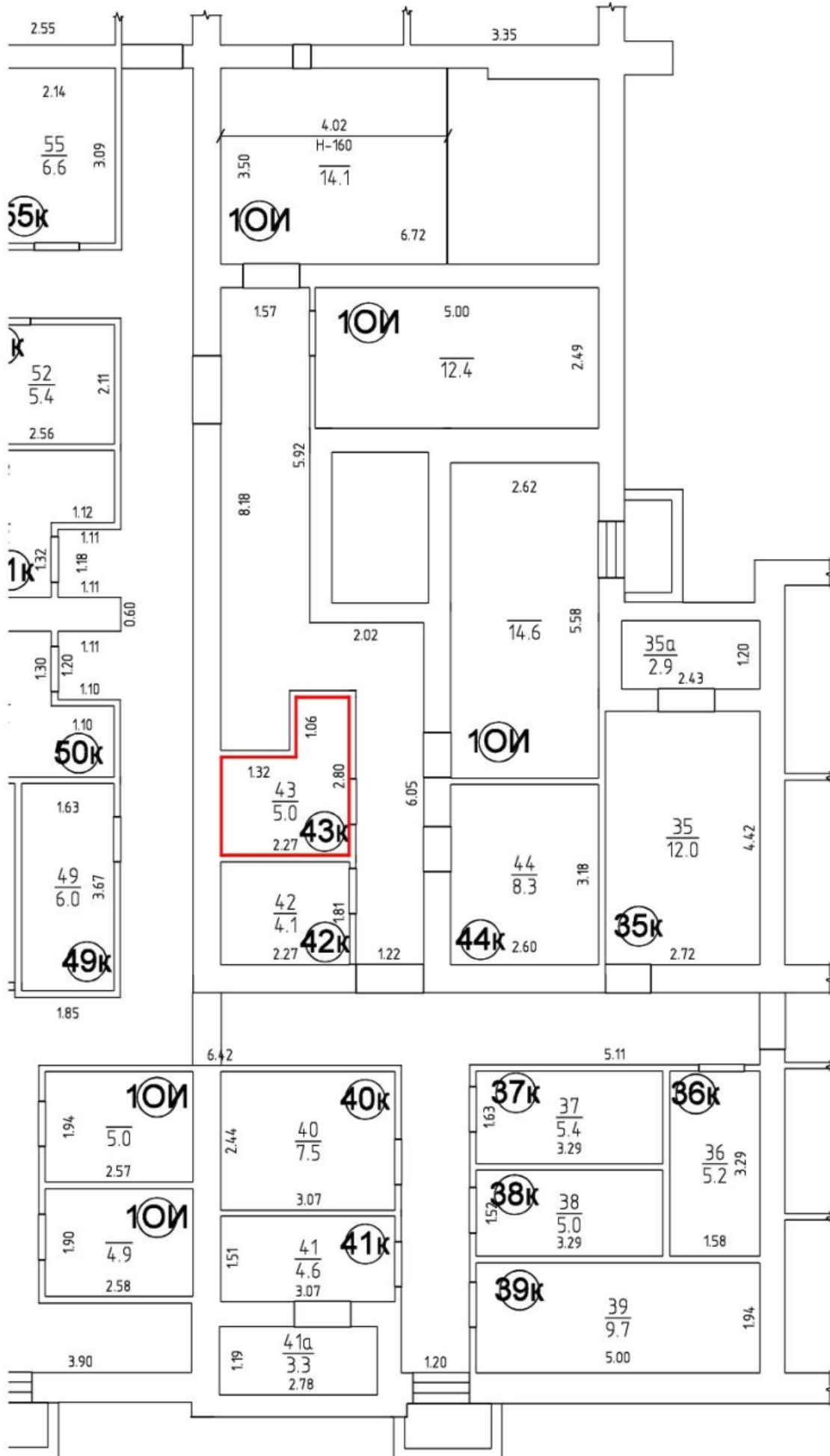
# ПОДВАЛ Н=2.50



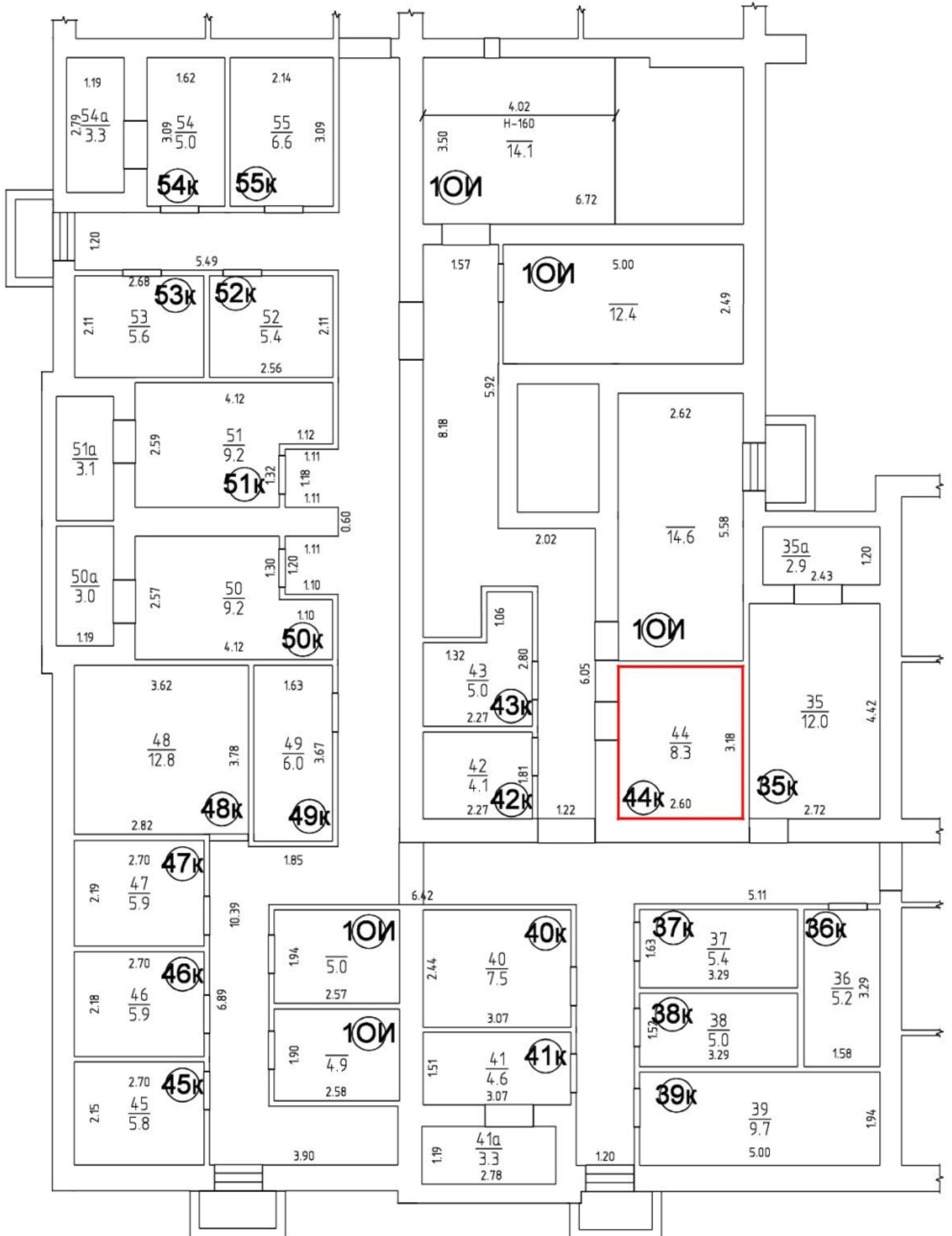
# ПОДВАЛ Н=2.50



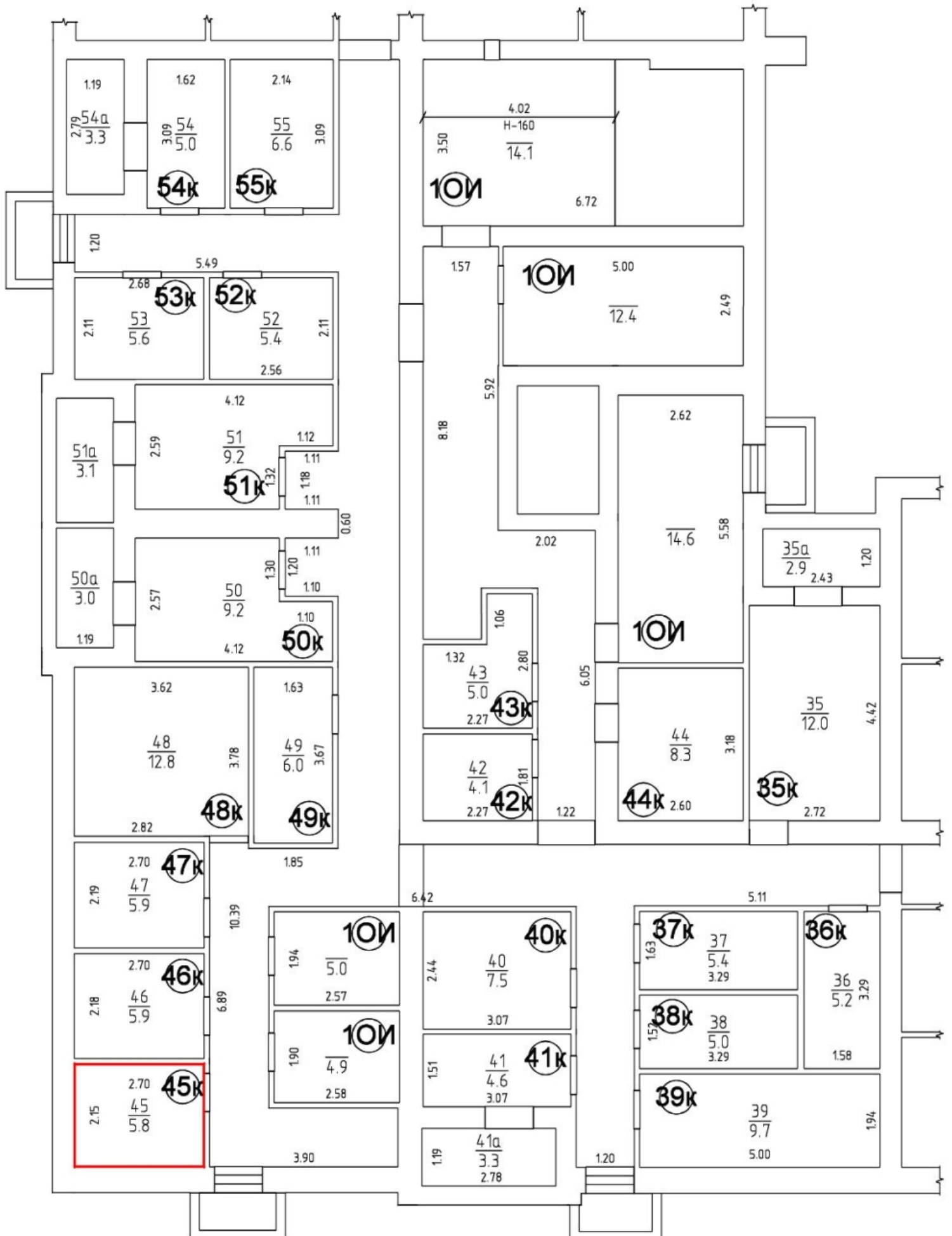
# ПОДВАЛ Н=2.50



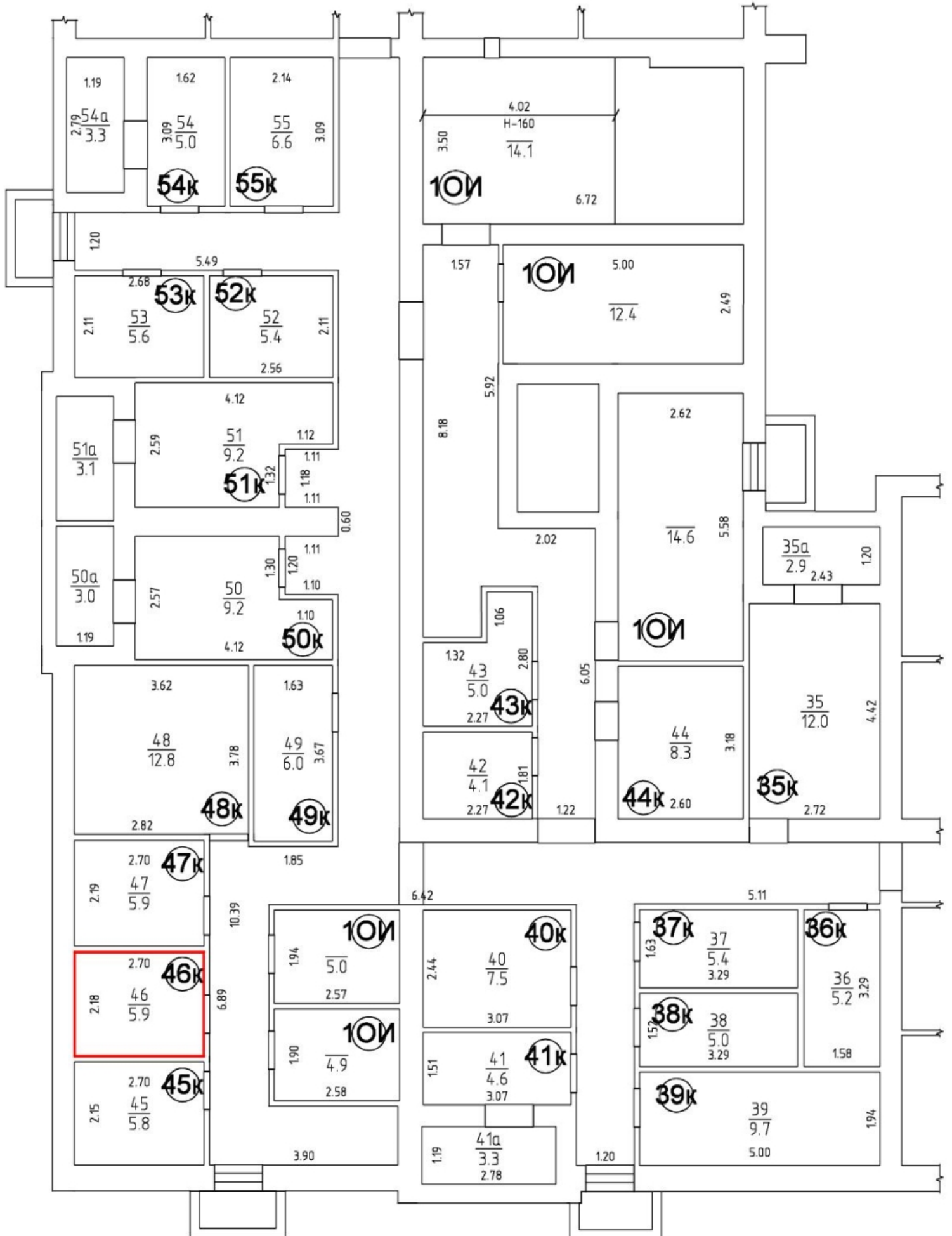
# ПОДВАЛ Н=2.50



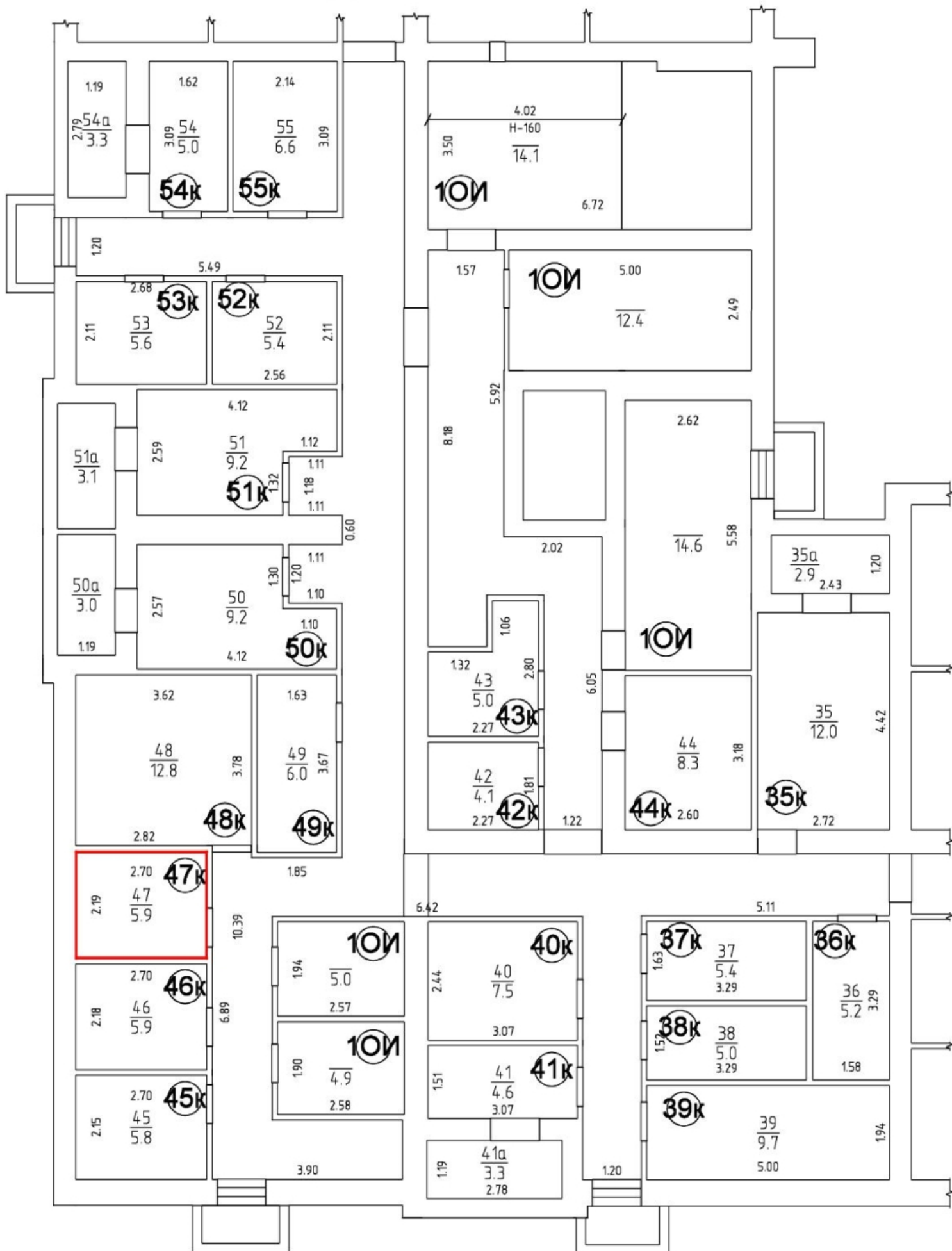
# ПОДВАЛ Н=2.50



# ПОДВАЛ Н=2.50

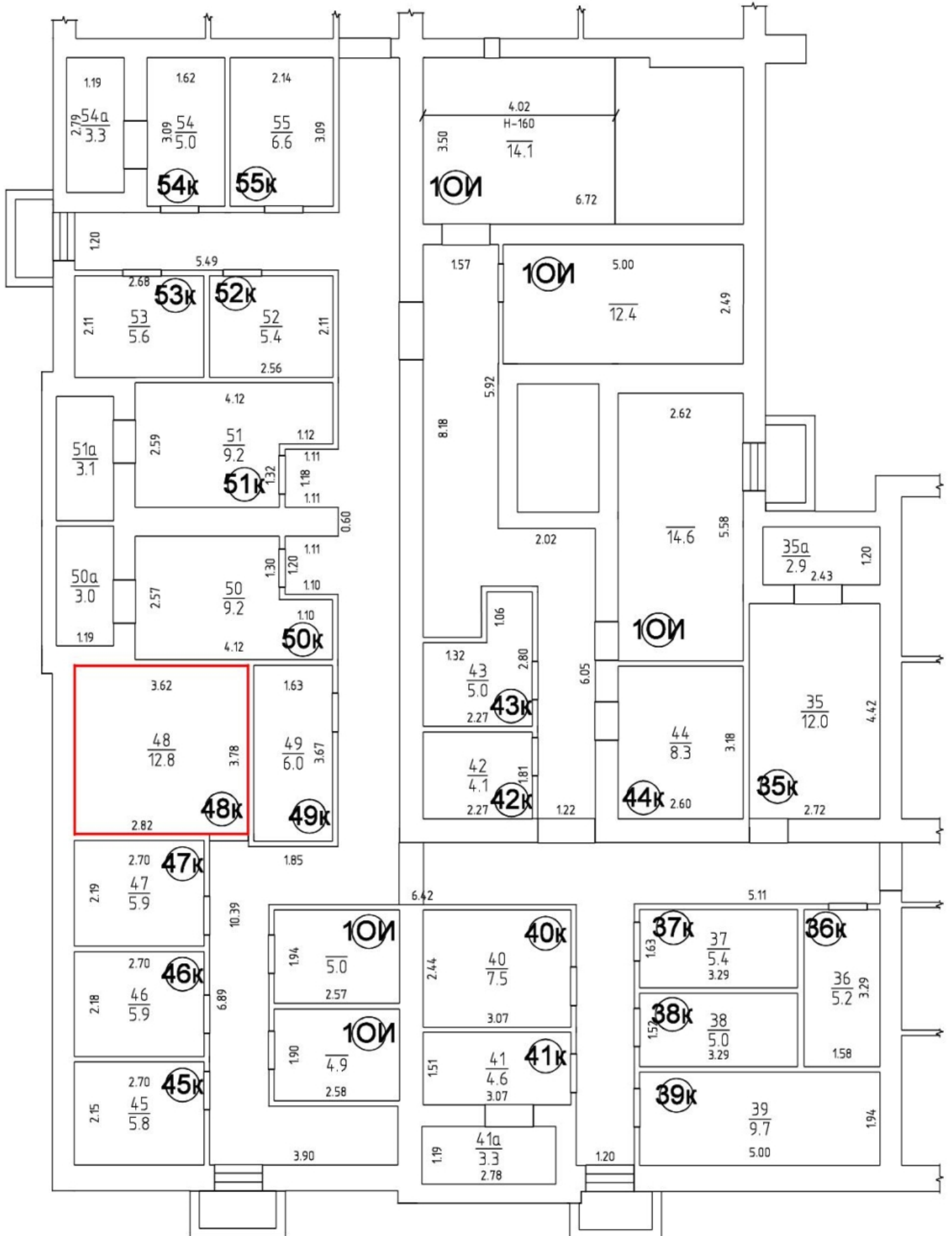


# ПОДВАЛ Н=2.50



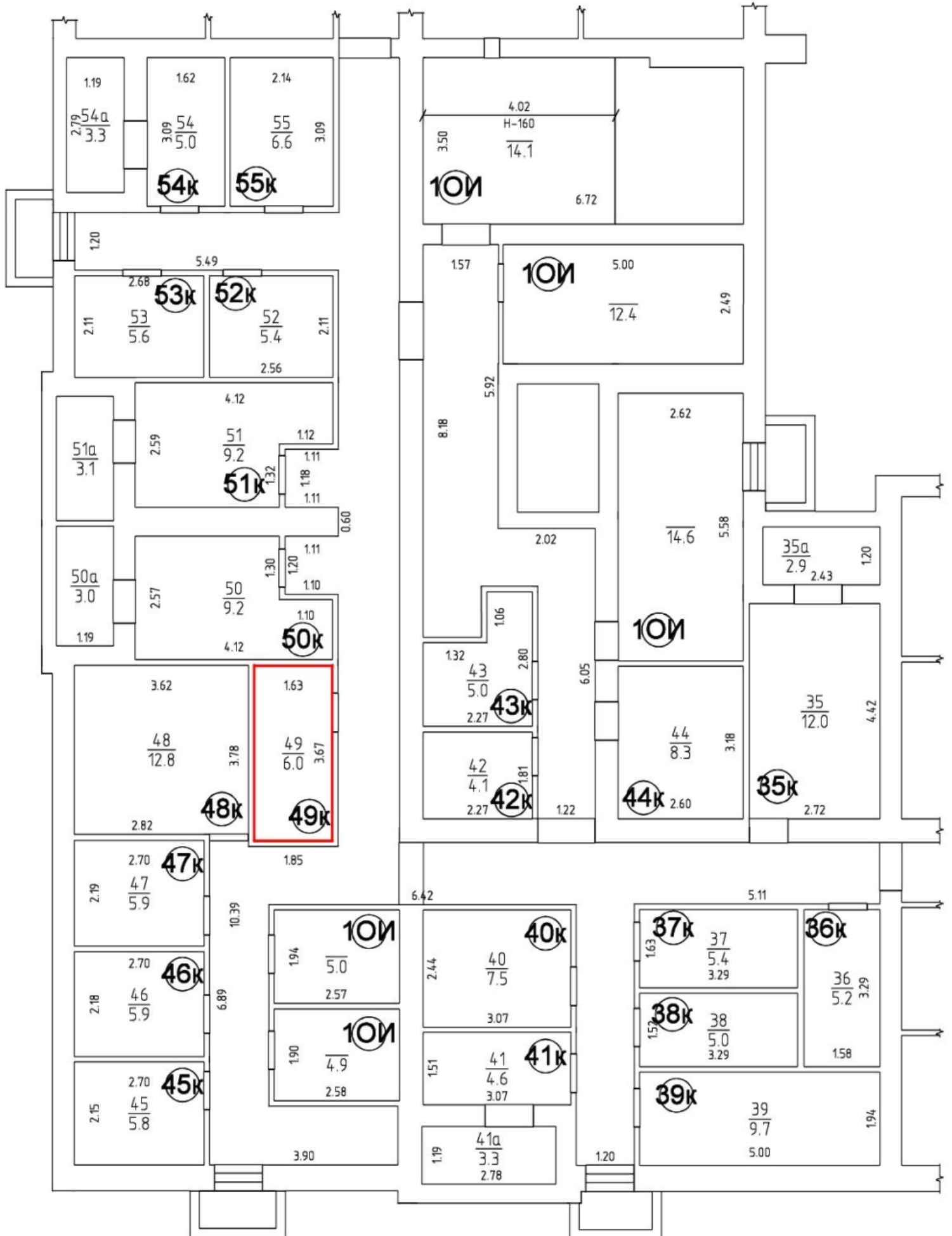


# ПОДВАЛ Н=2.50

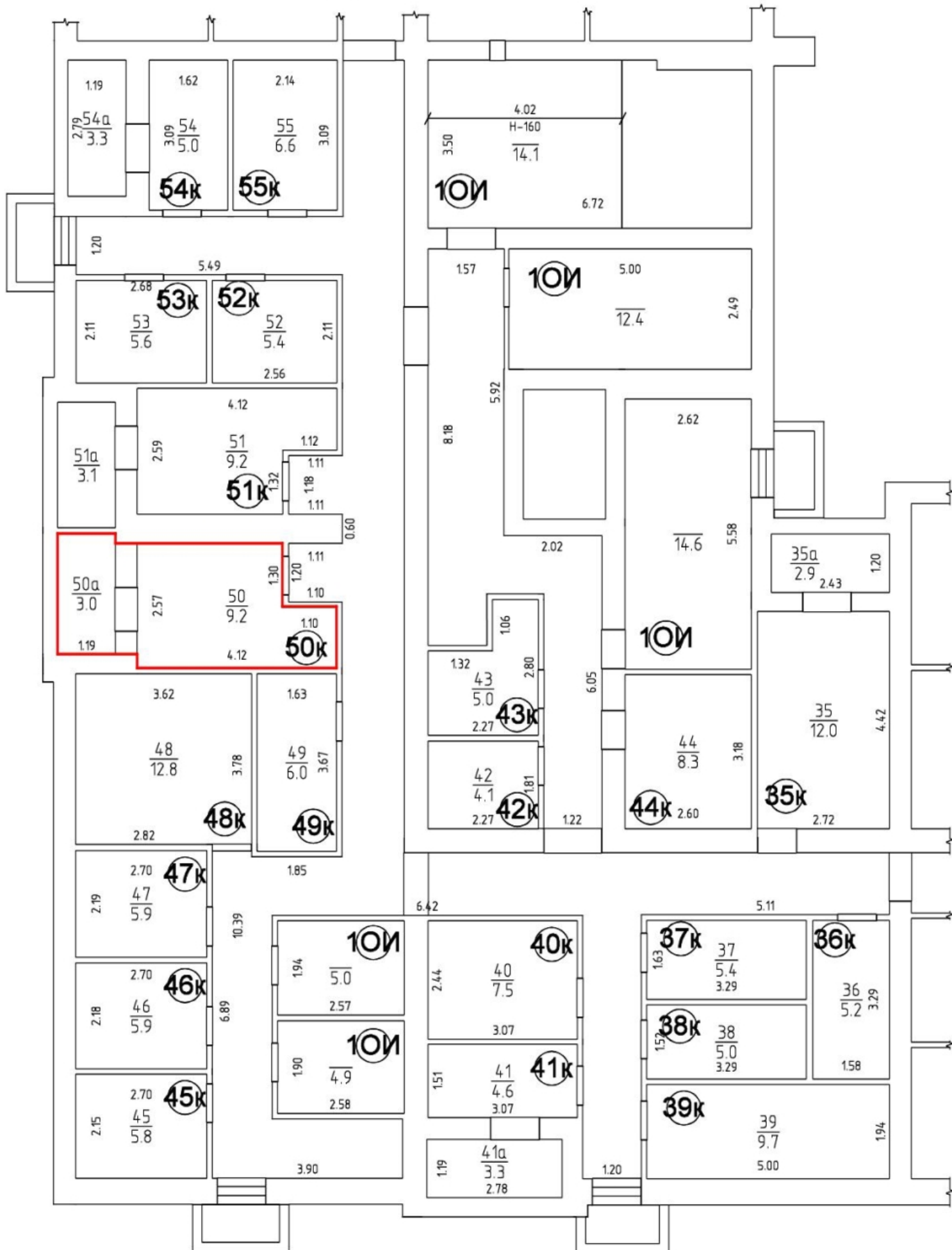




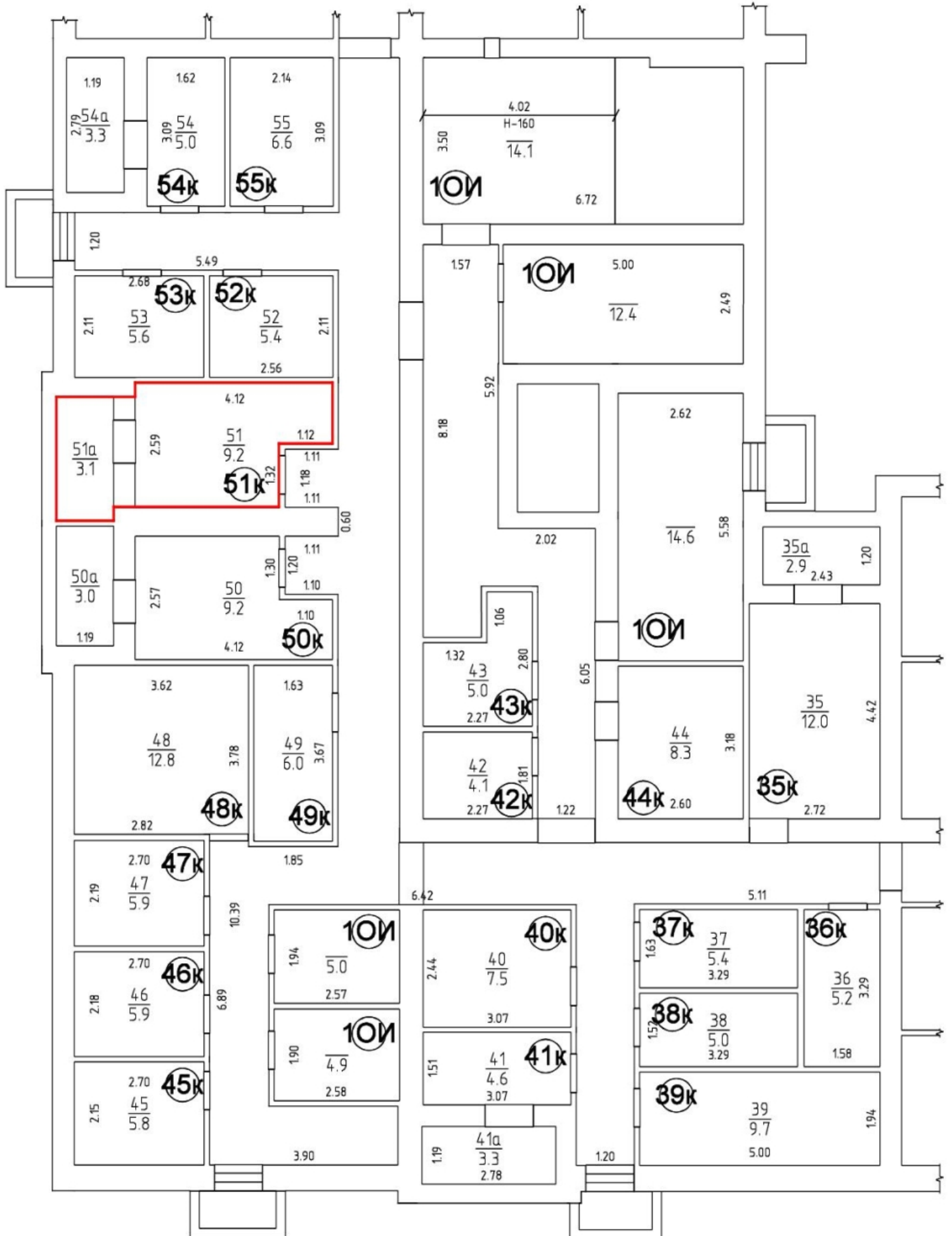
# ПОДВАЛ Н=2.50



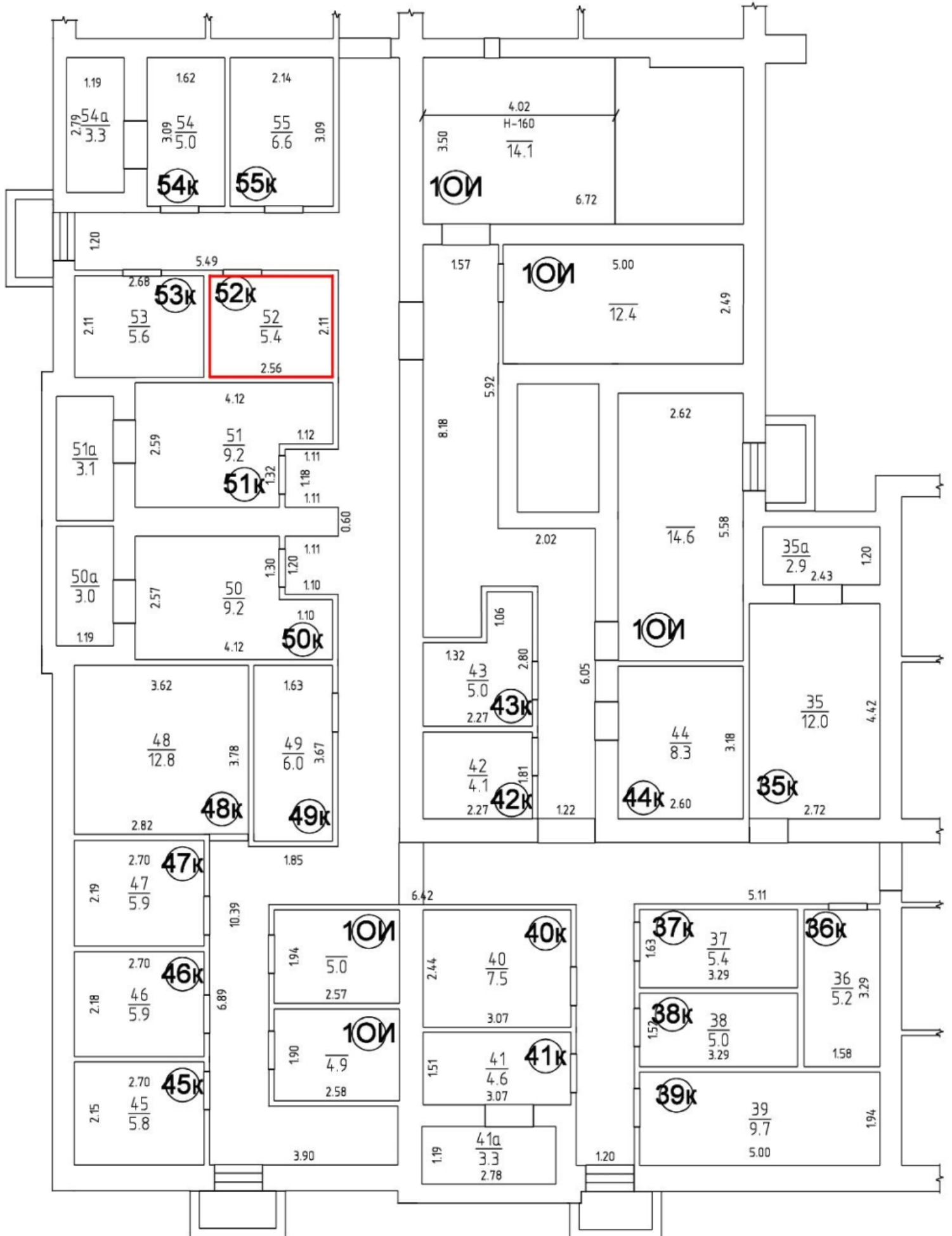
# ПОДВАЛ Н=2.50



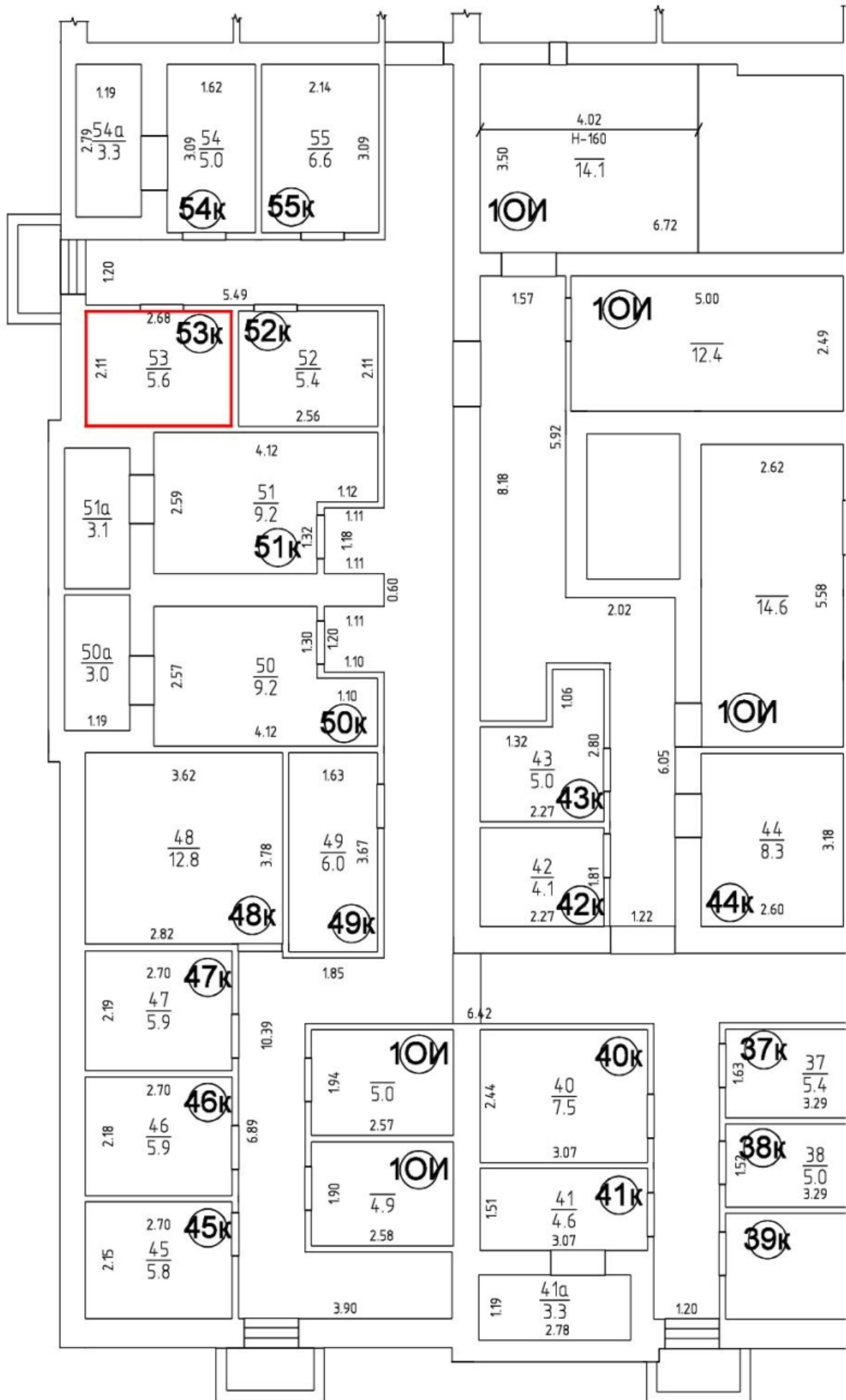
# ПОДВАЛ Н=2.50



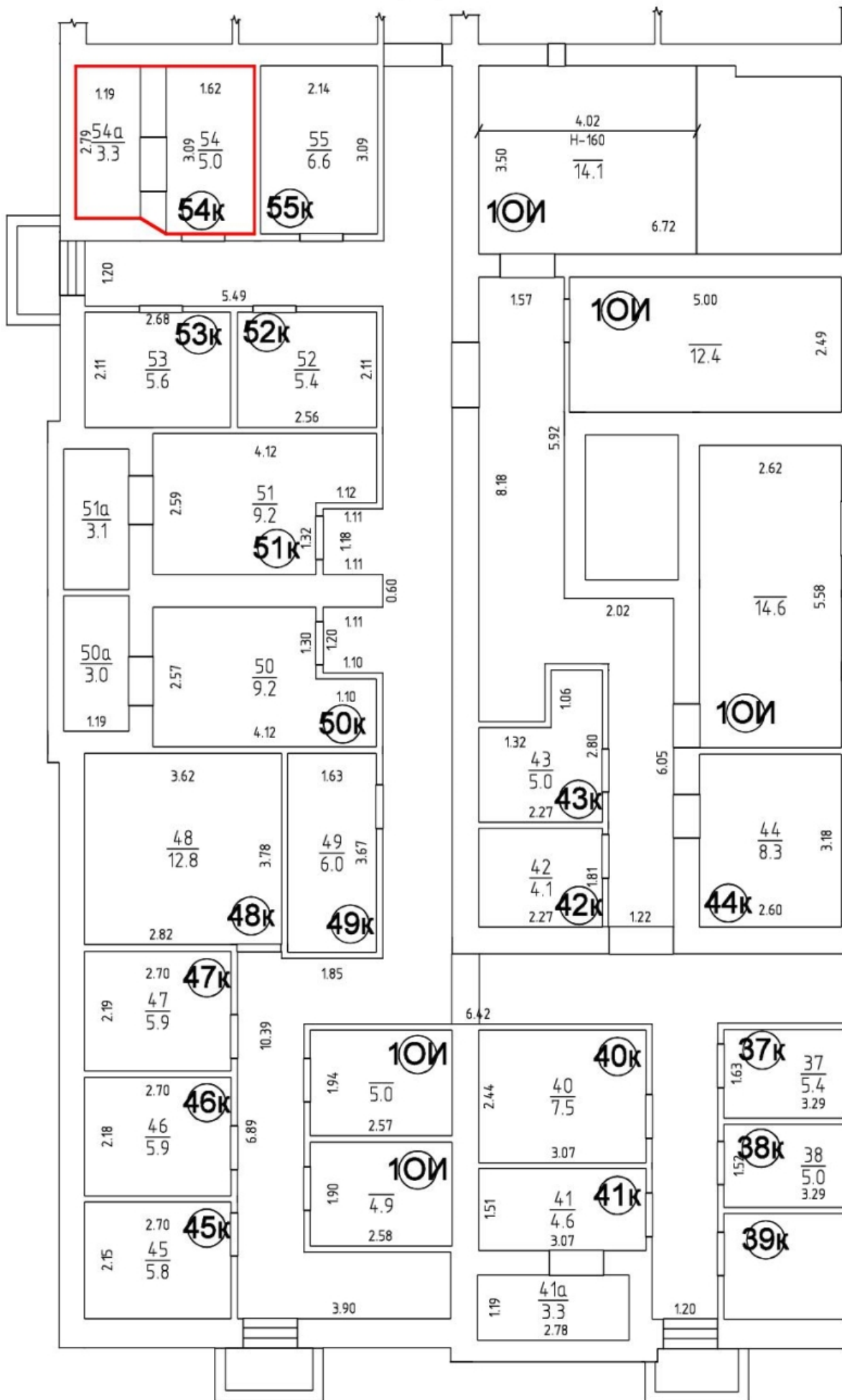
# ПОДВАЛ Н=2.50



# ПОДВАЛ Н=2.50

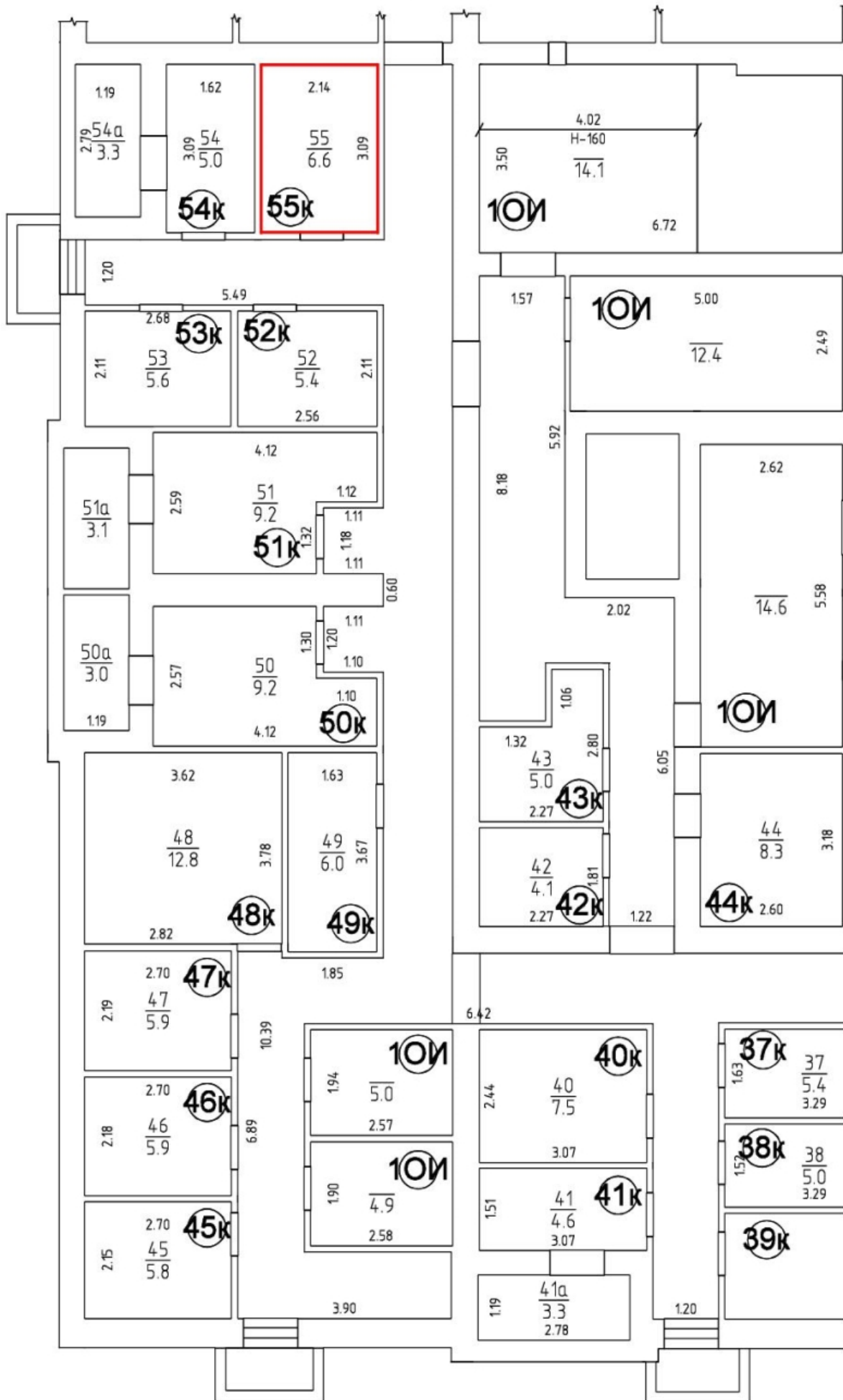


# ПОДВАЛ Н=2.50

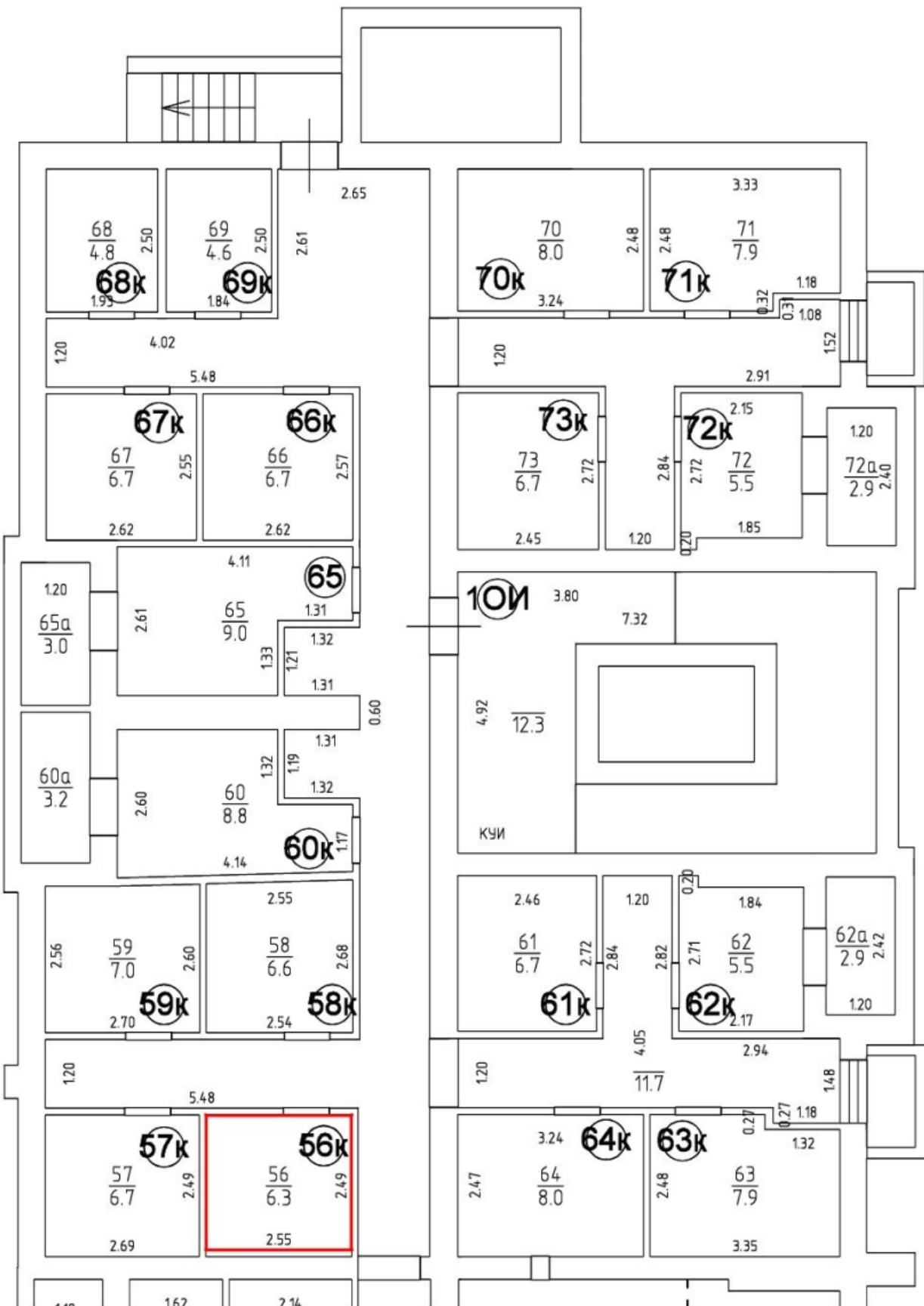




# ПОДВАЛ Н=2.50

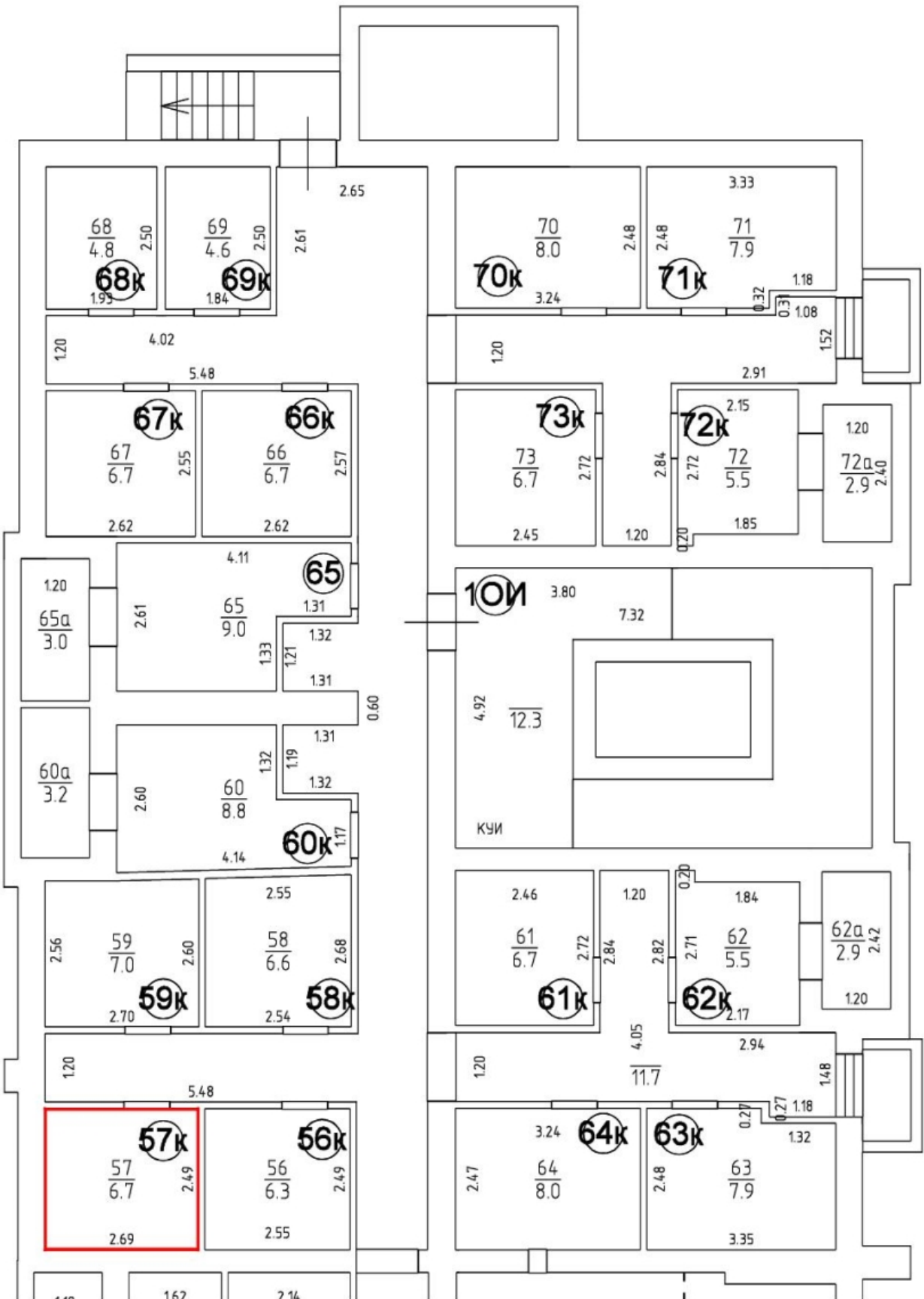


# ПОДВАЛ Н=2.50

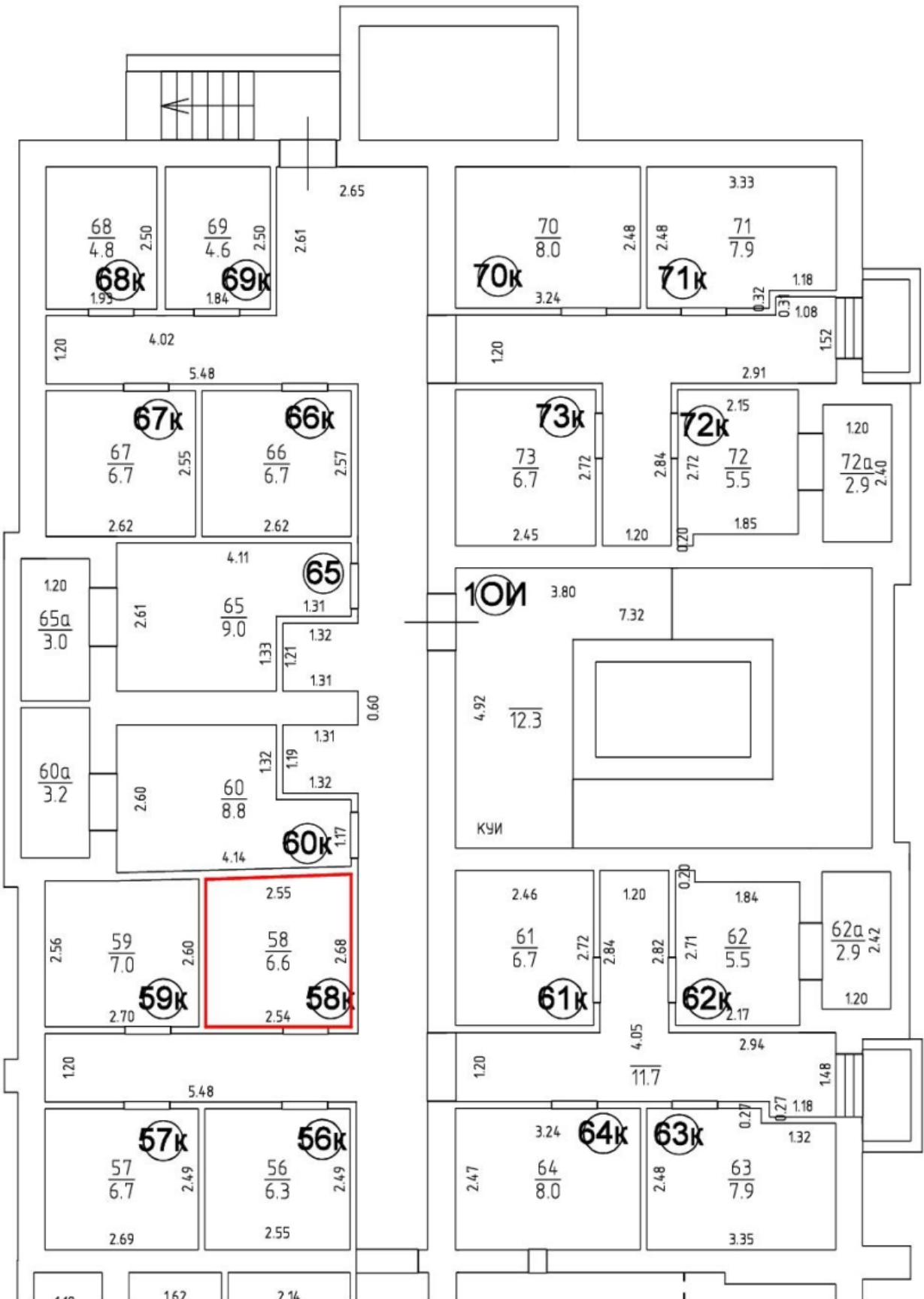




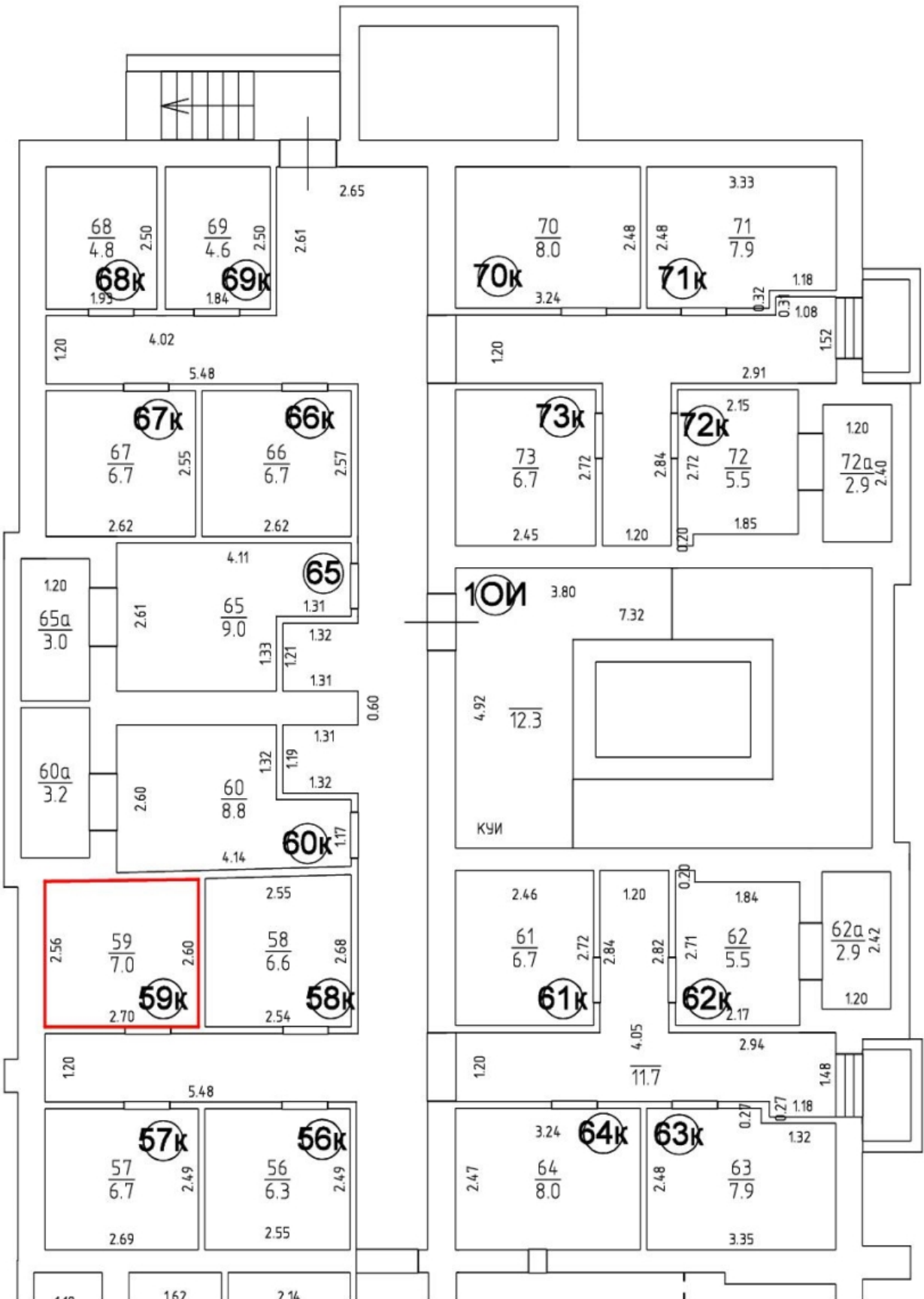
# ПОДВАЛ Н=2.50



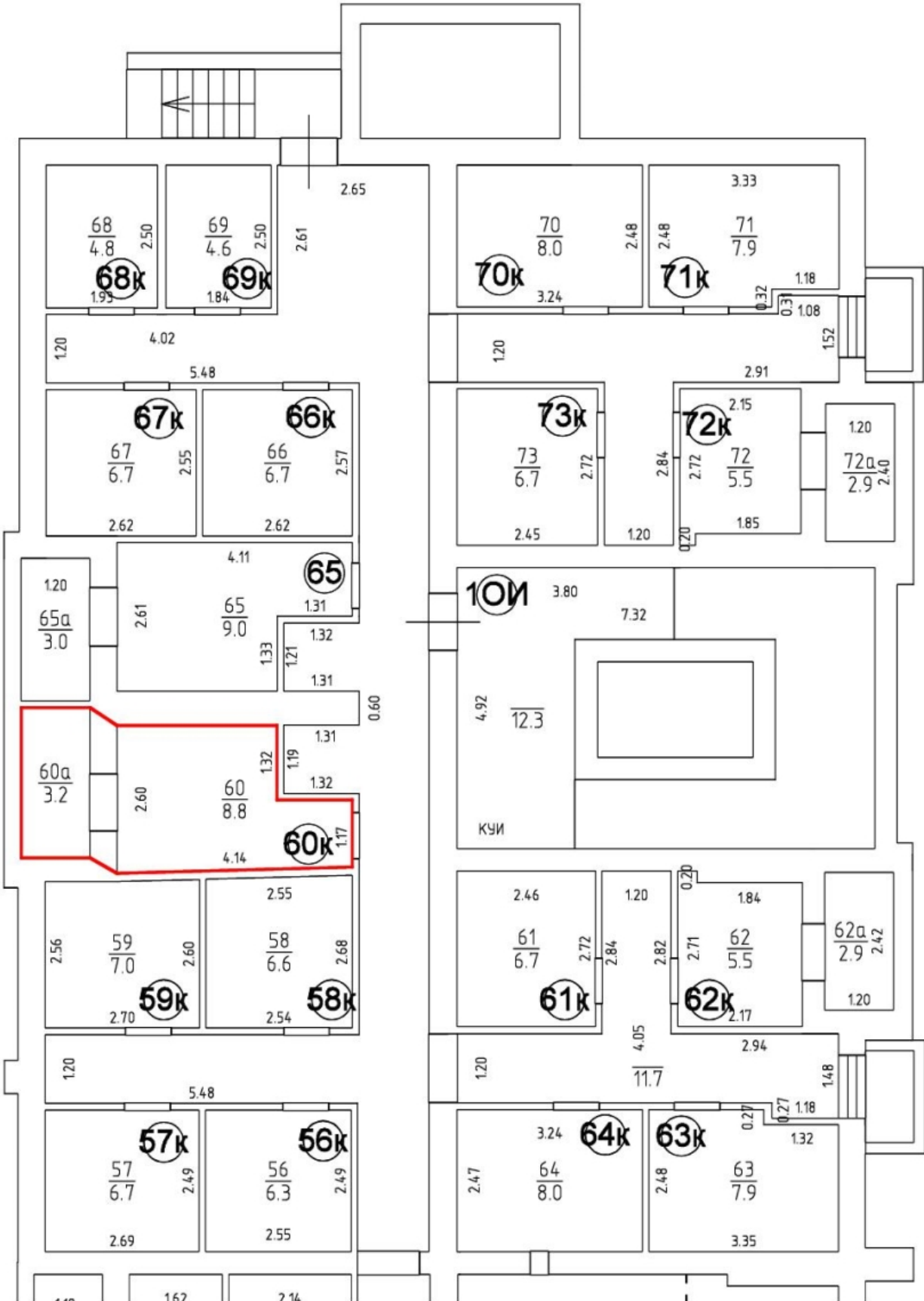
# ПОДВАЛ Н=2.50



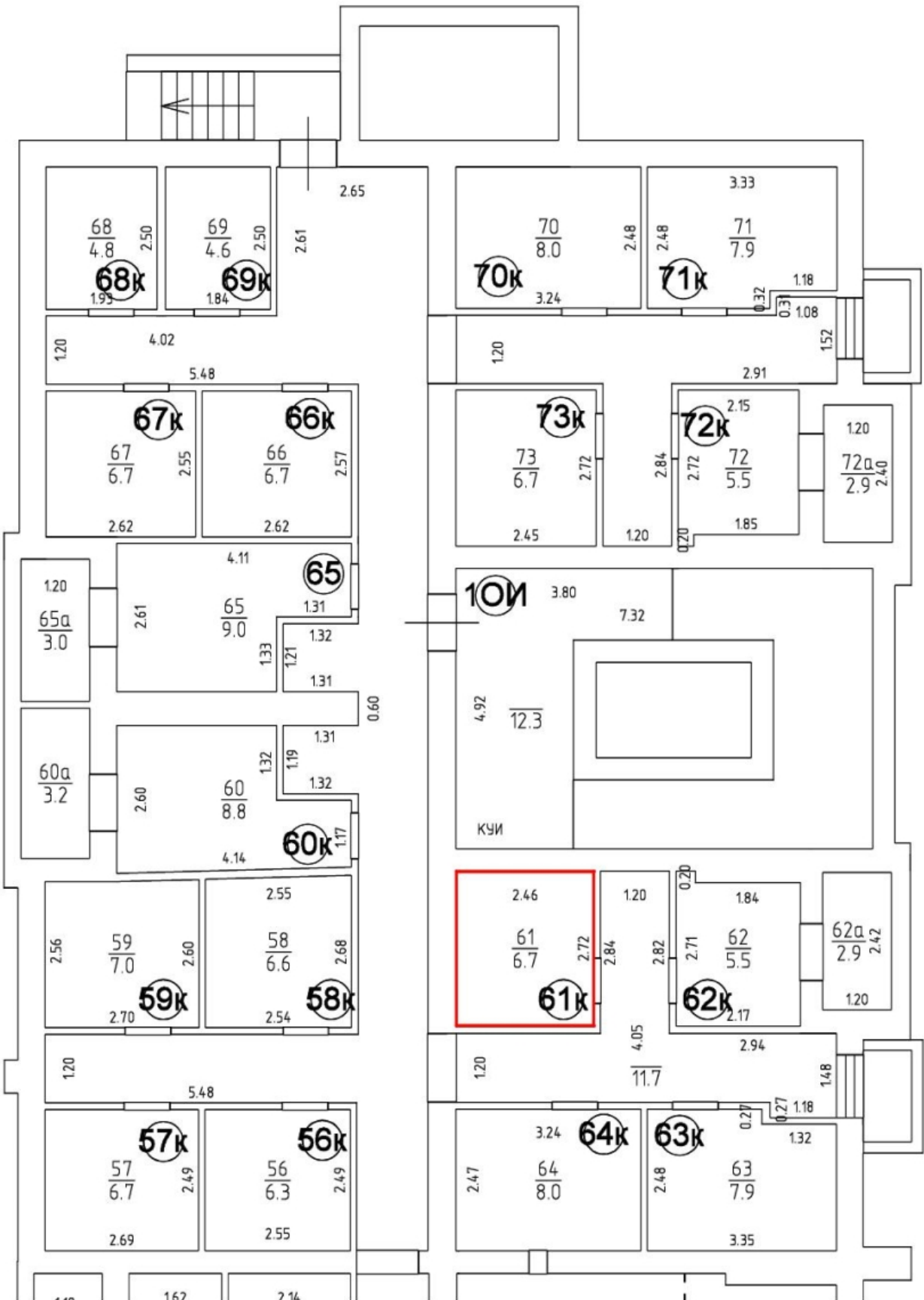
# ПОДВАЛ Н=2.50



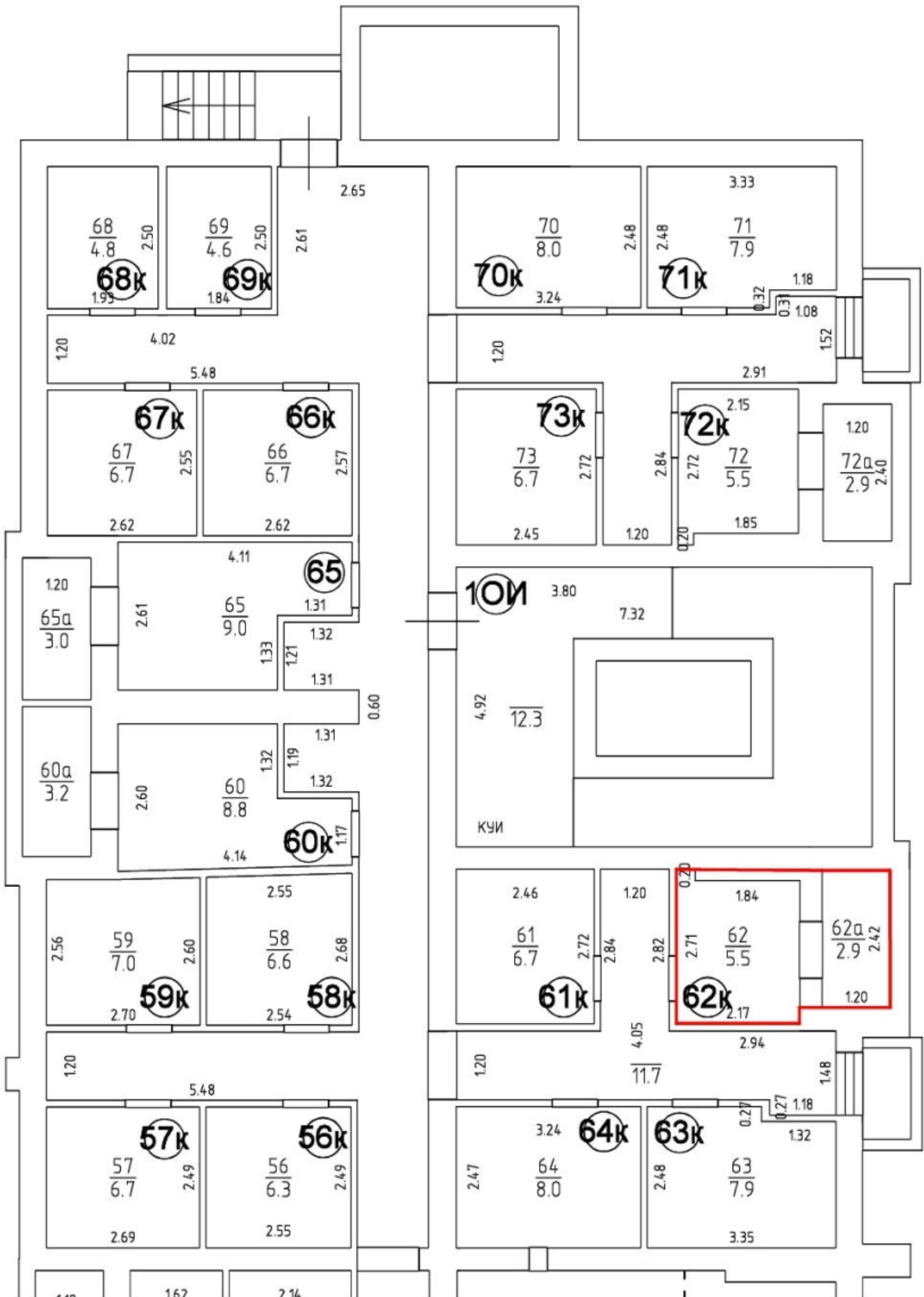
# ПОДВАЛ Н=2.50



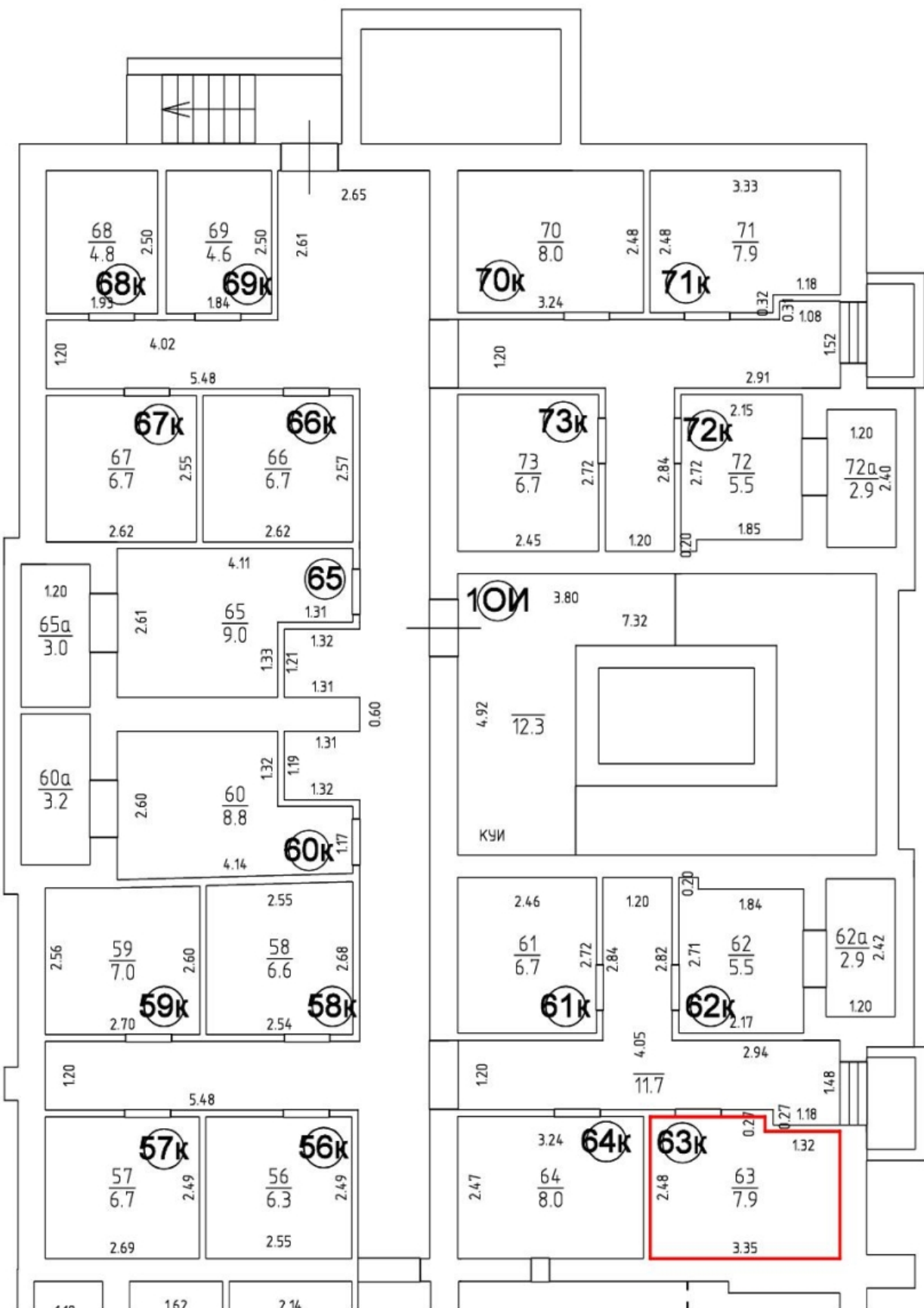
# ПОДВАЛ Н=2.50



# ПОДВАЛ Н=2.50

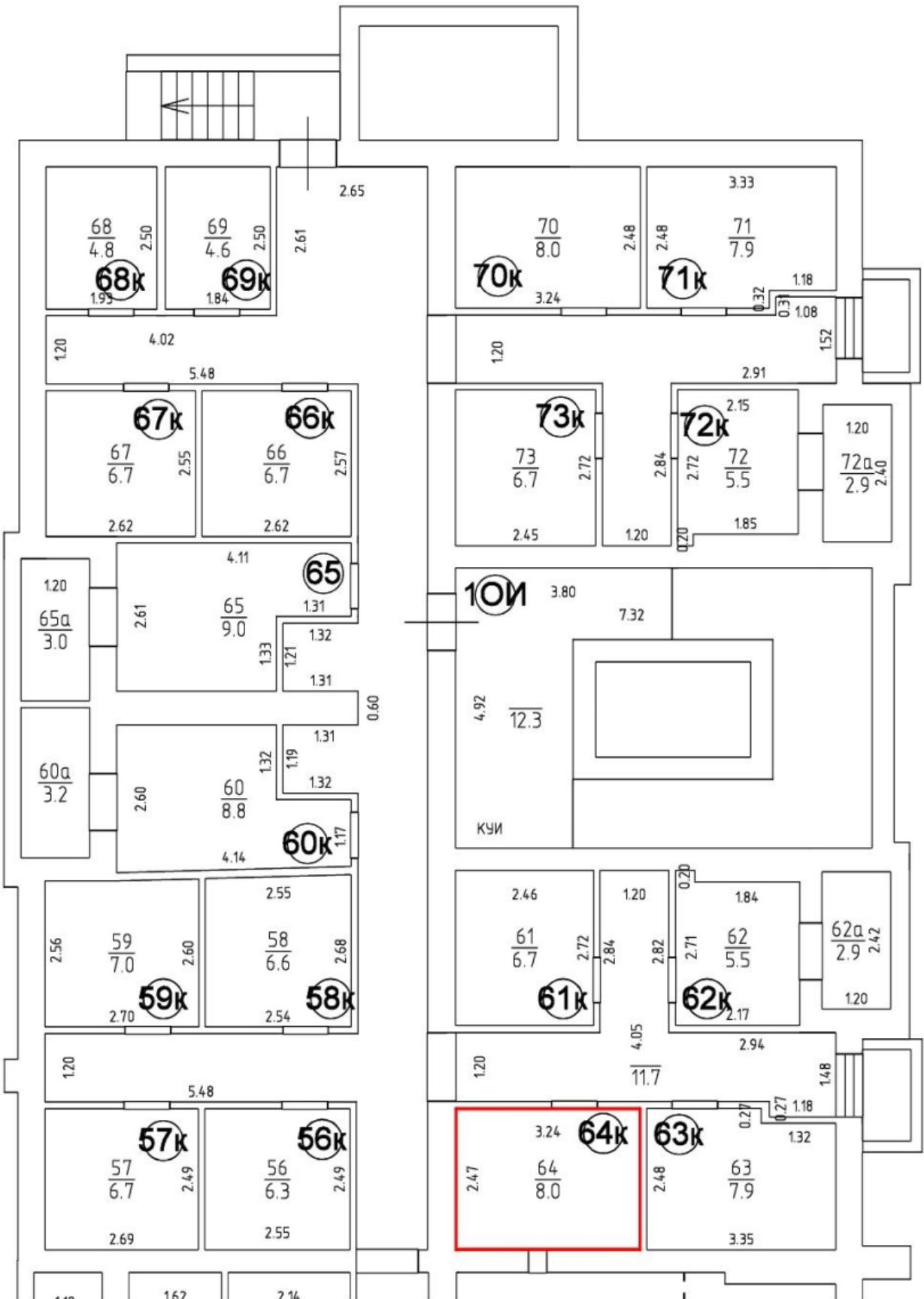


# ПОДВАЛ Н=2.50



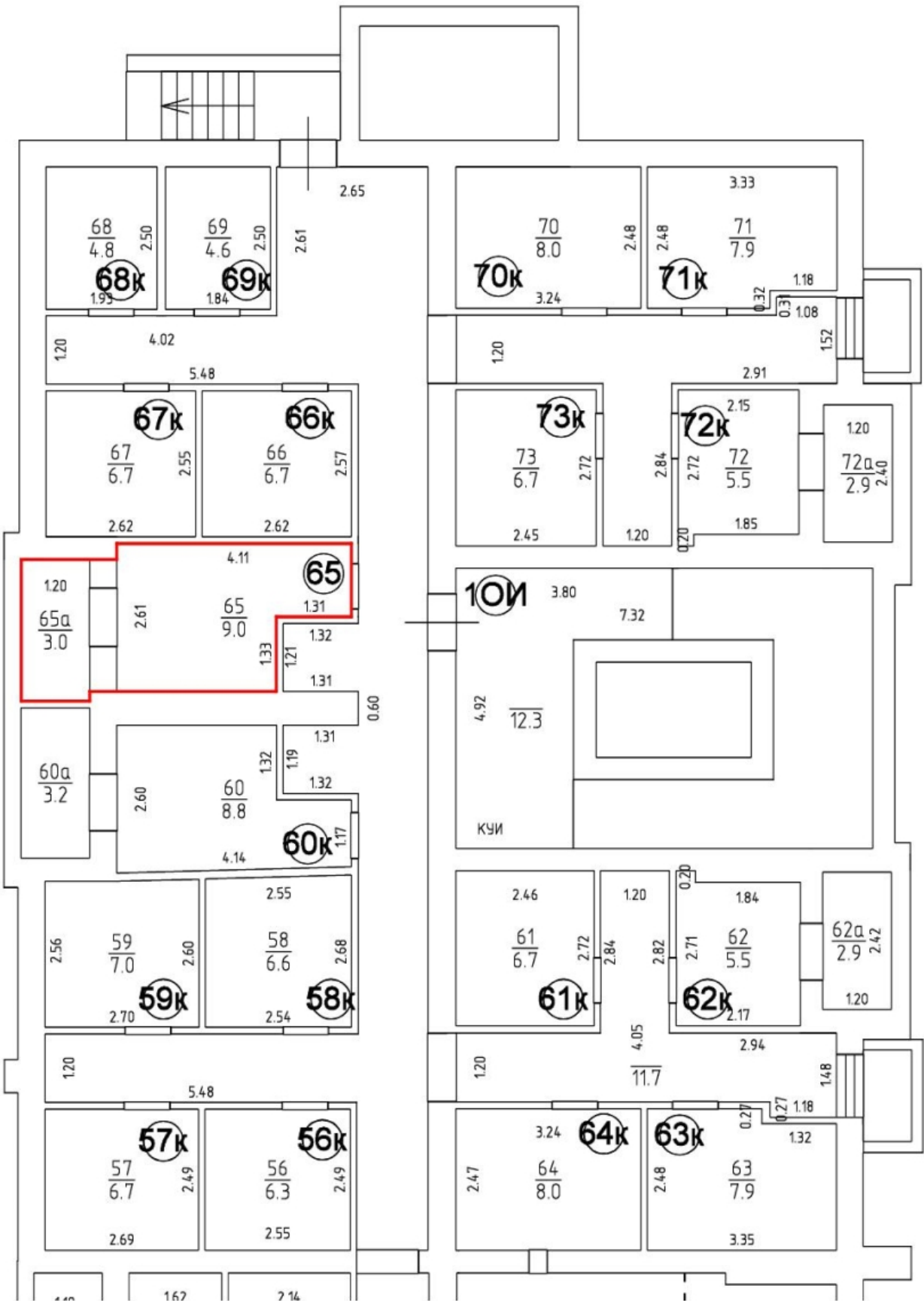


# ПОДВАЛ Н=2.50

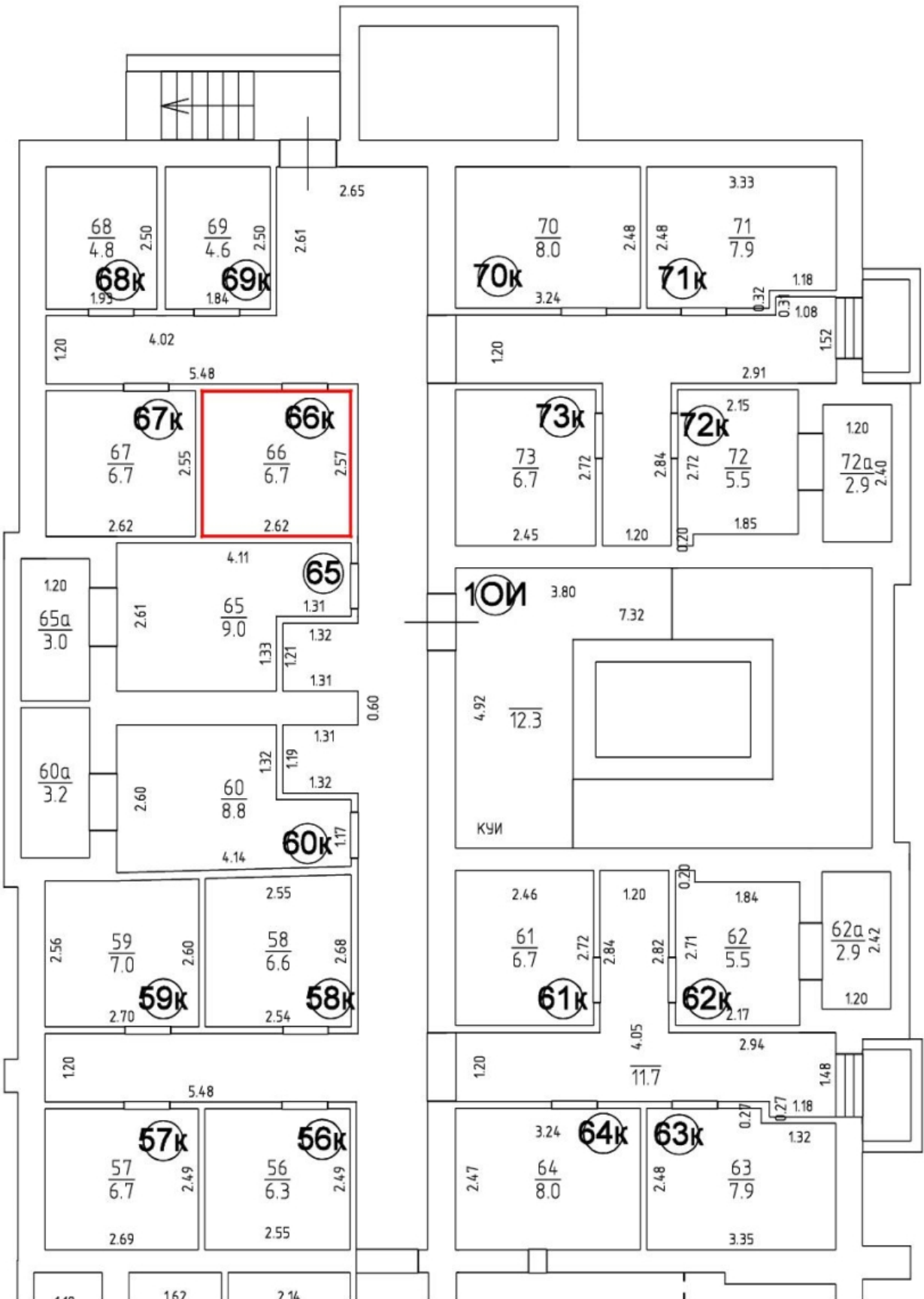




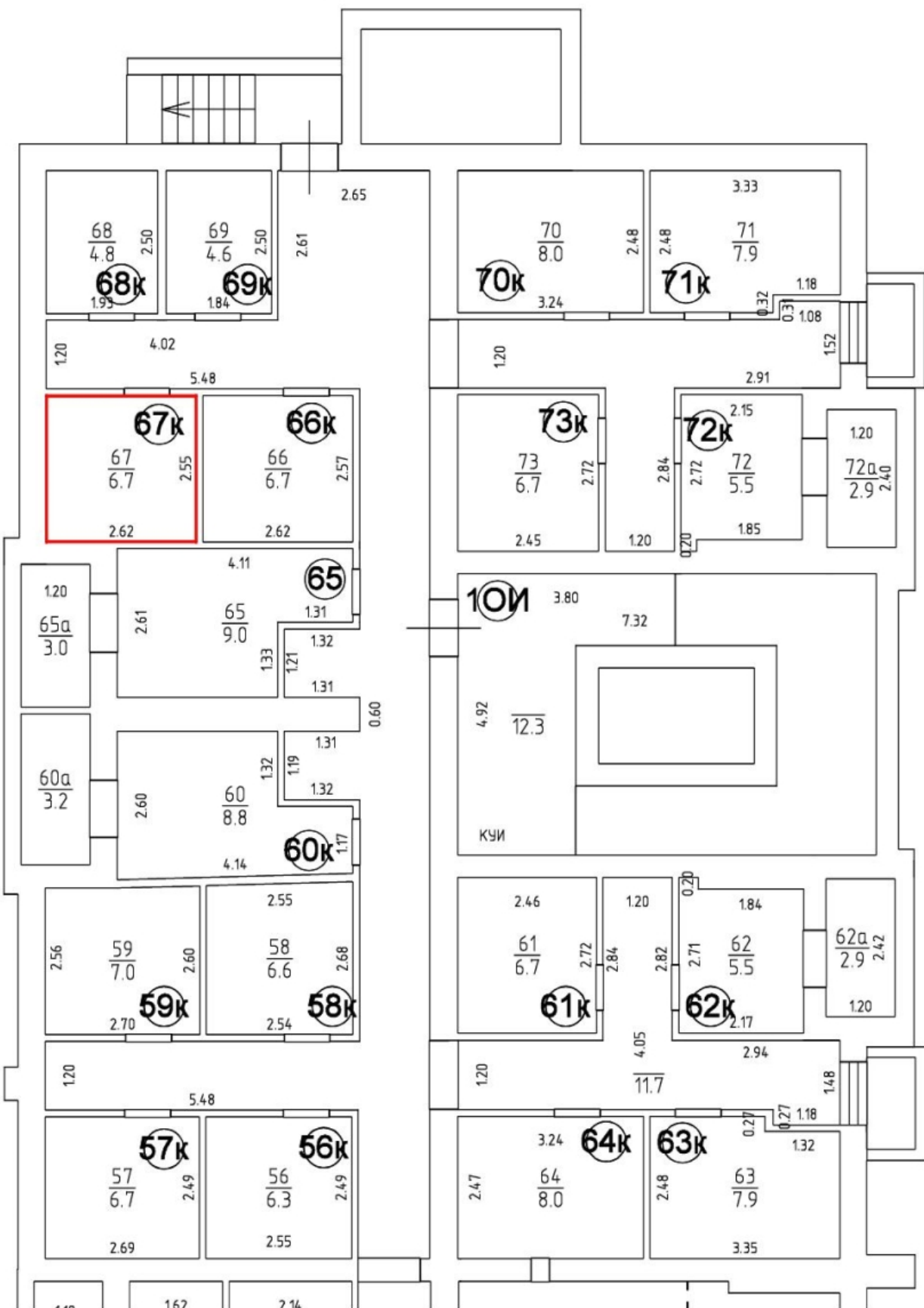
# ПОДВАЛ Н=2.50



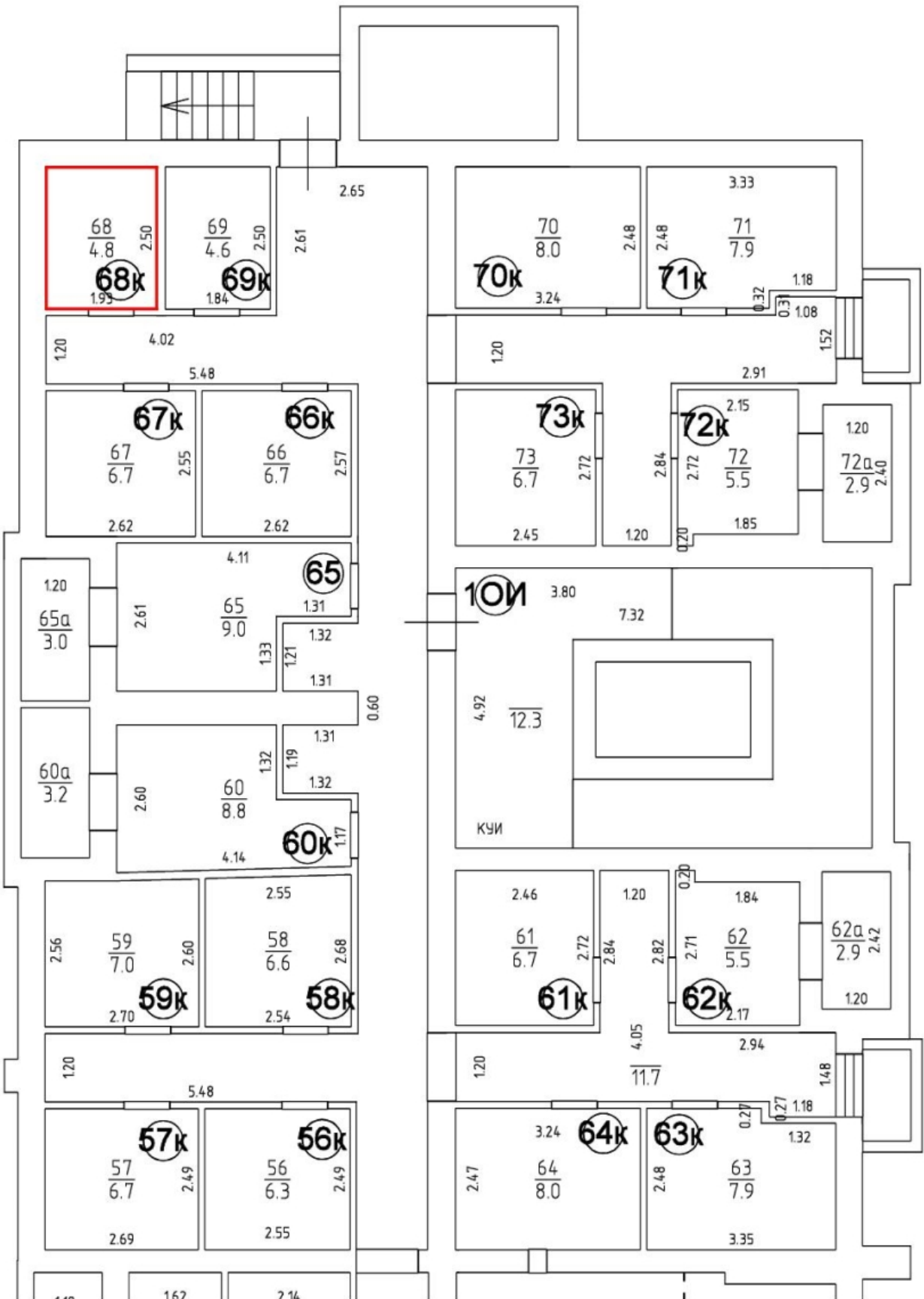
# ПОДВАЛ Н=2.50



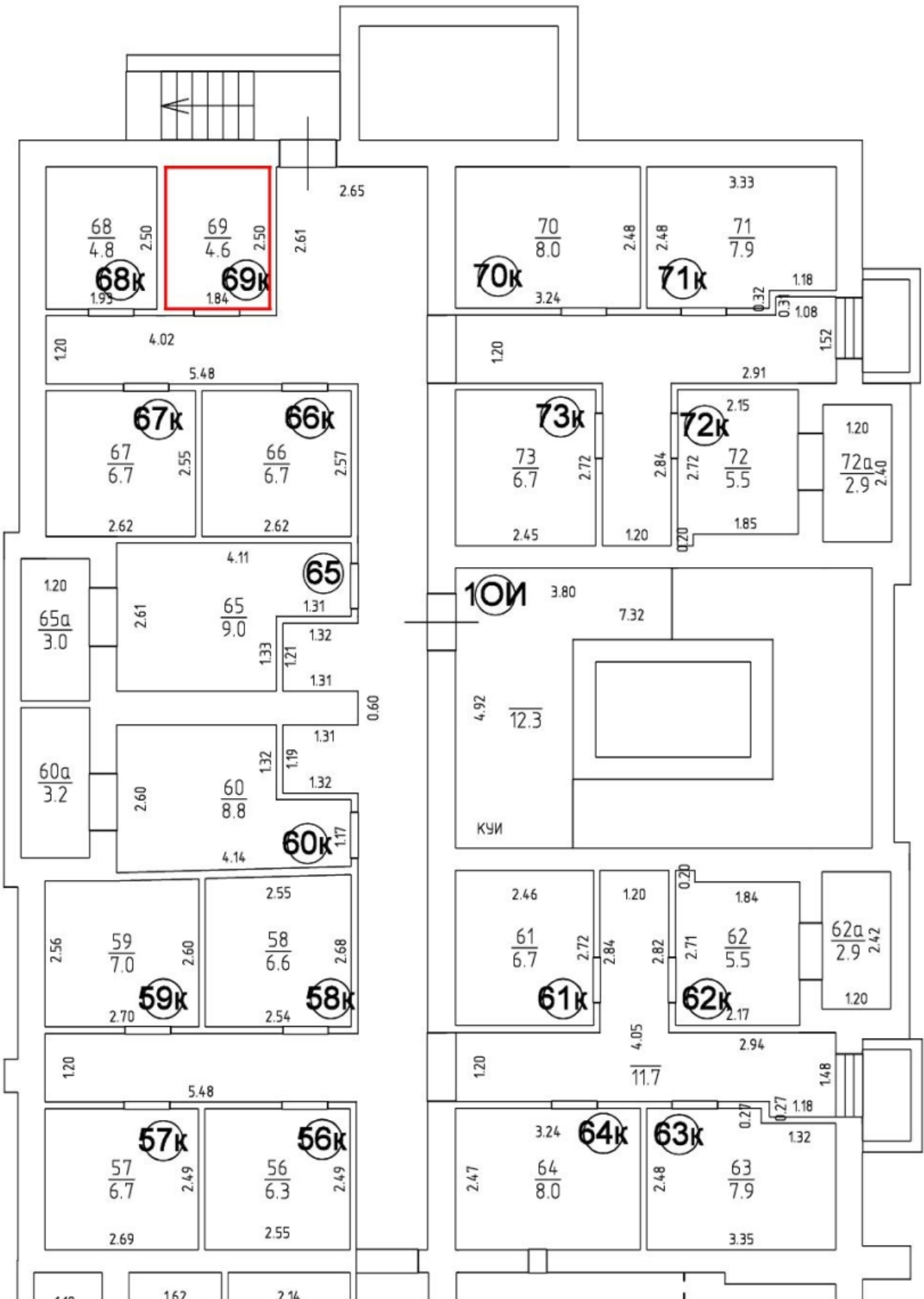
# ПОДВАЛ Н=2.50



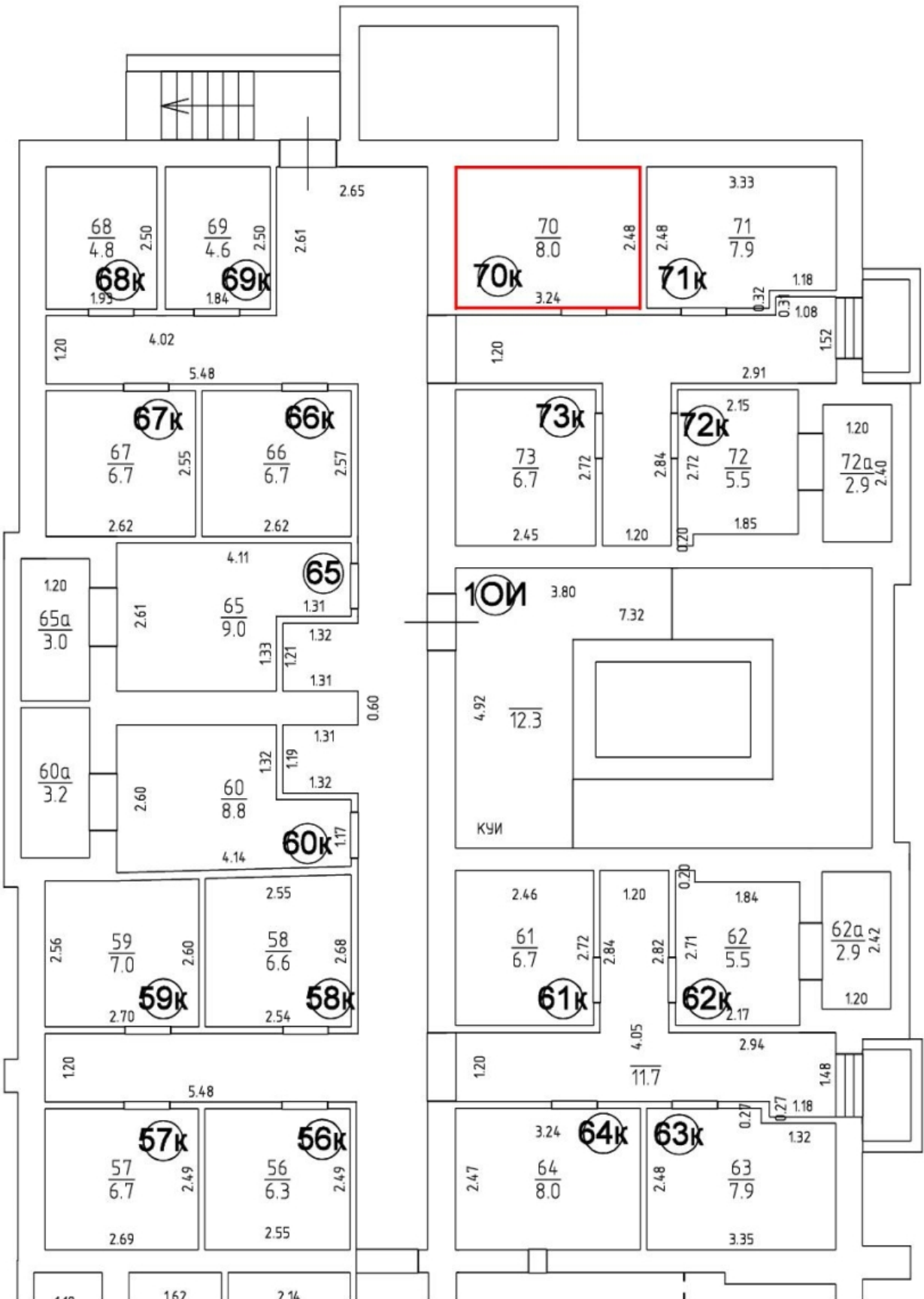
# ПОДВАЛ Н=2.50



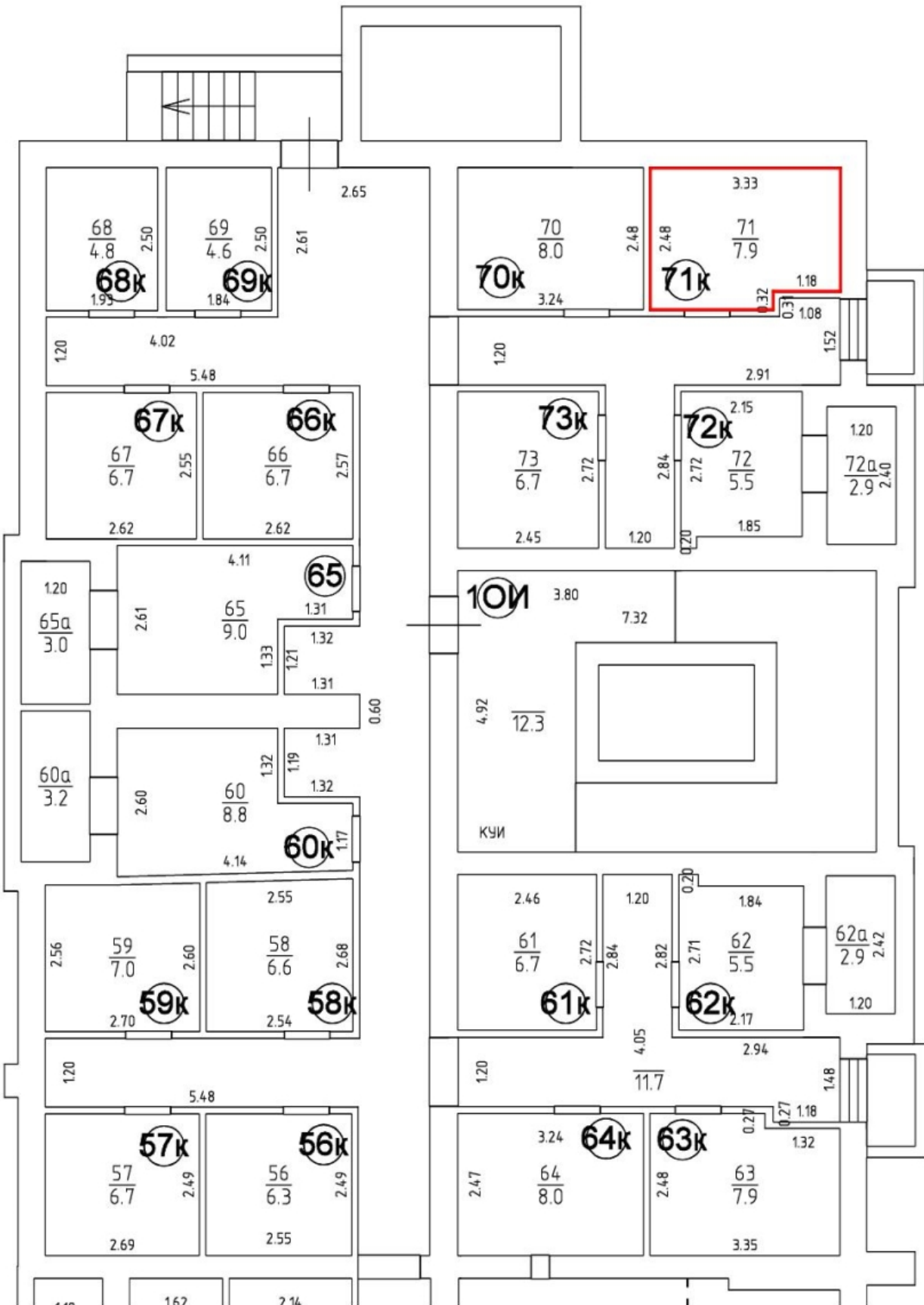
# ПОДВАЛ Н=2.50



# ПОДВАЛ Н=2.50

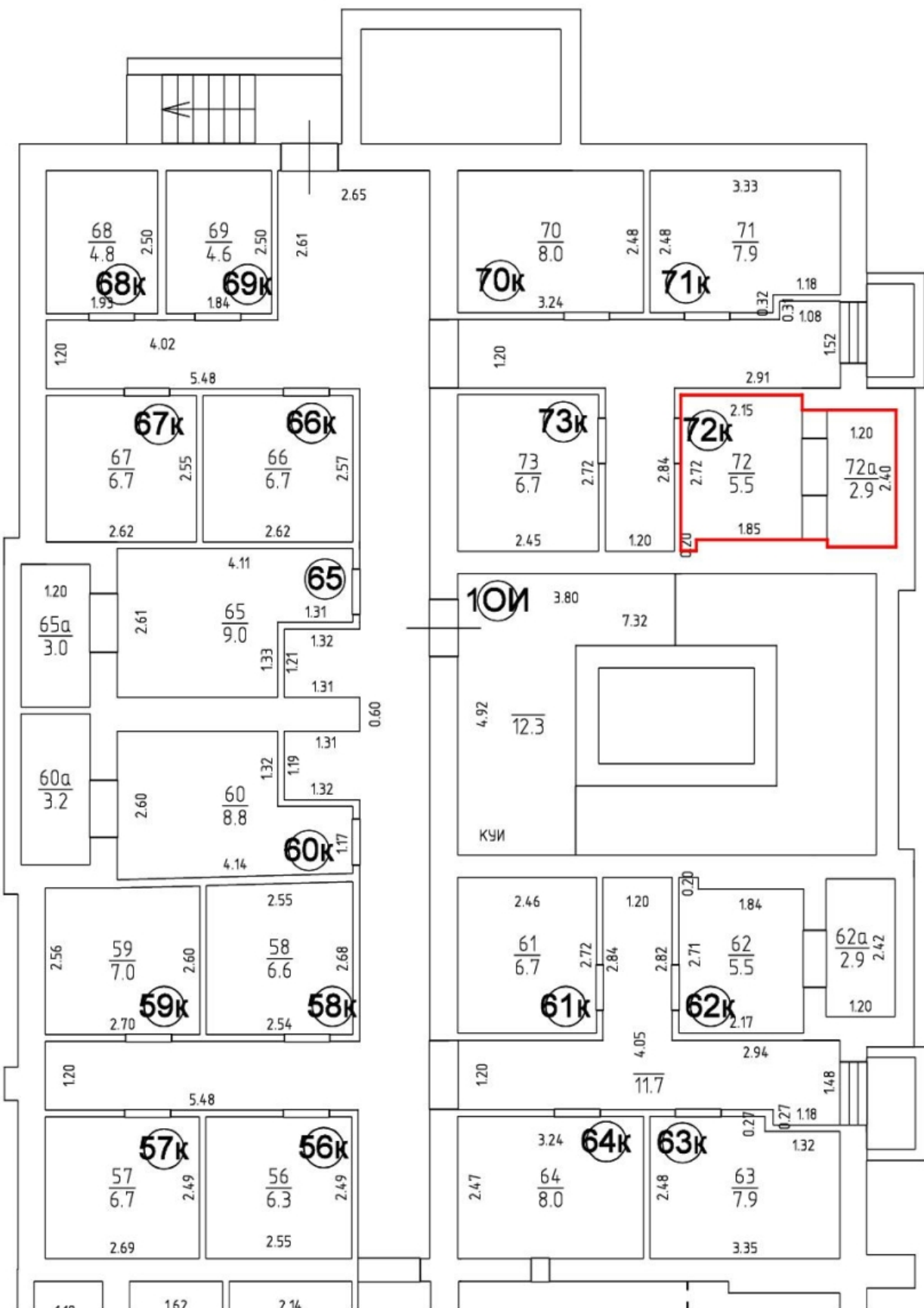


# ПОДВАЛ Н=2.50



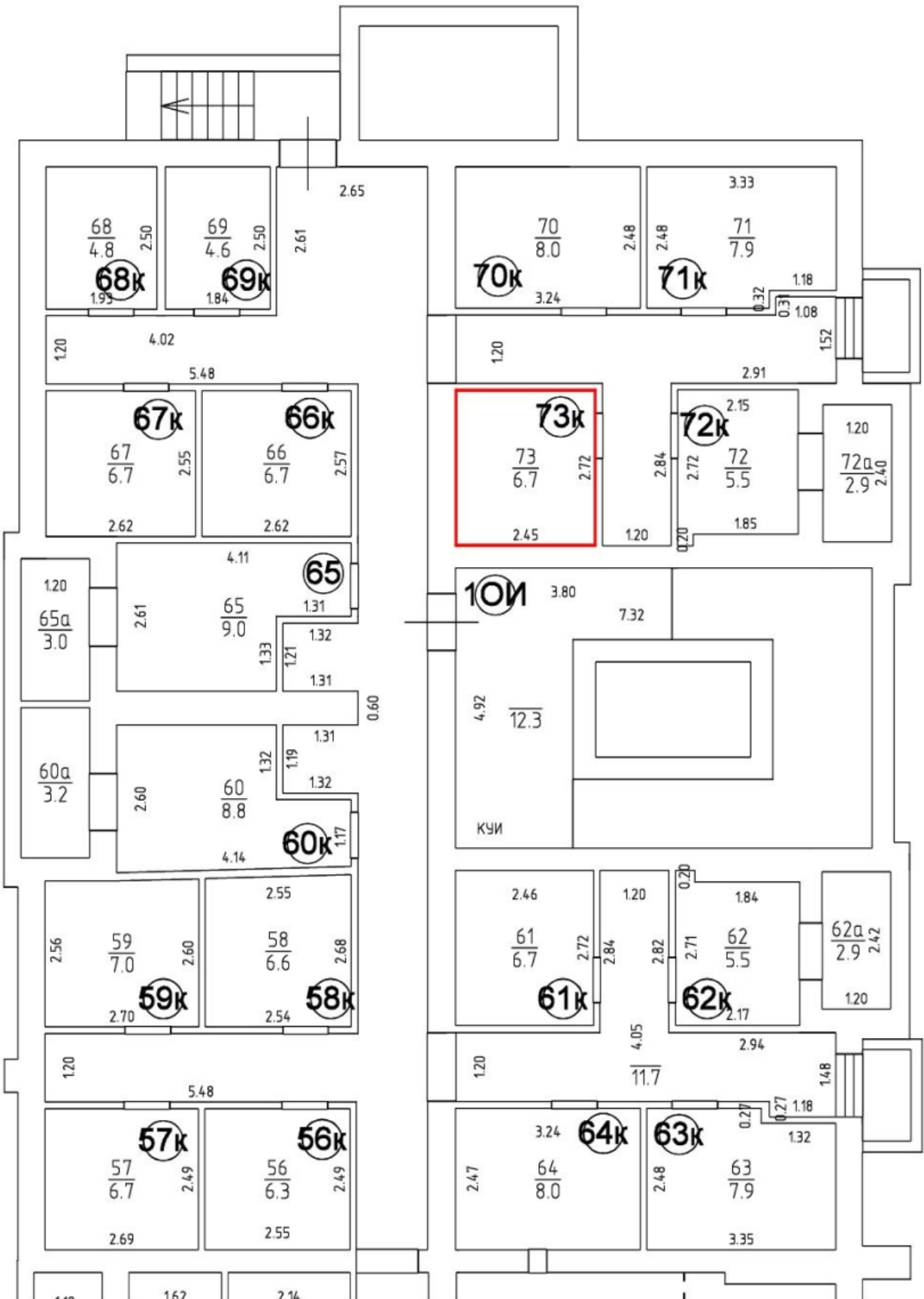


# ПОДВАЛ Н=2.50





# ПОДВАЛ Н=2.50



# ТЕХНИЧЕСКИЙ ПЛАН ЗДАНИЯ

## План этажа

### ПОДВАЛ Н=2.50



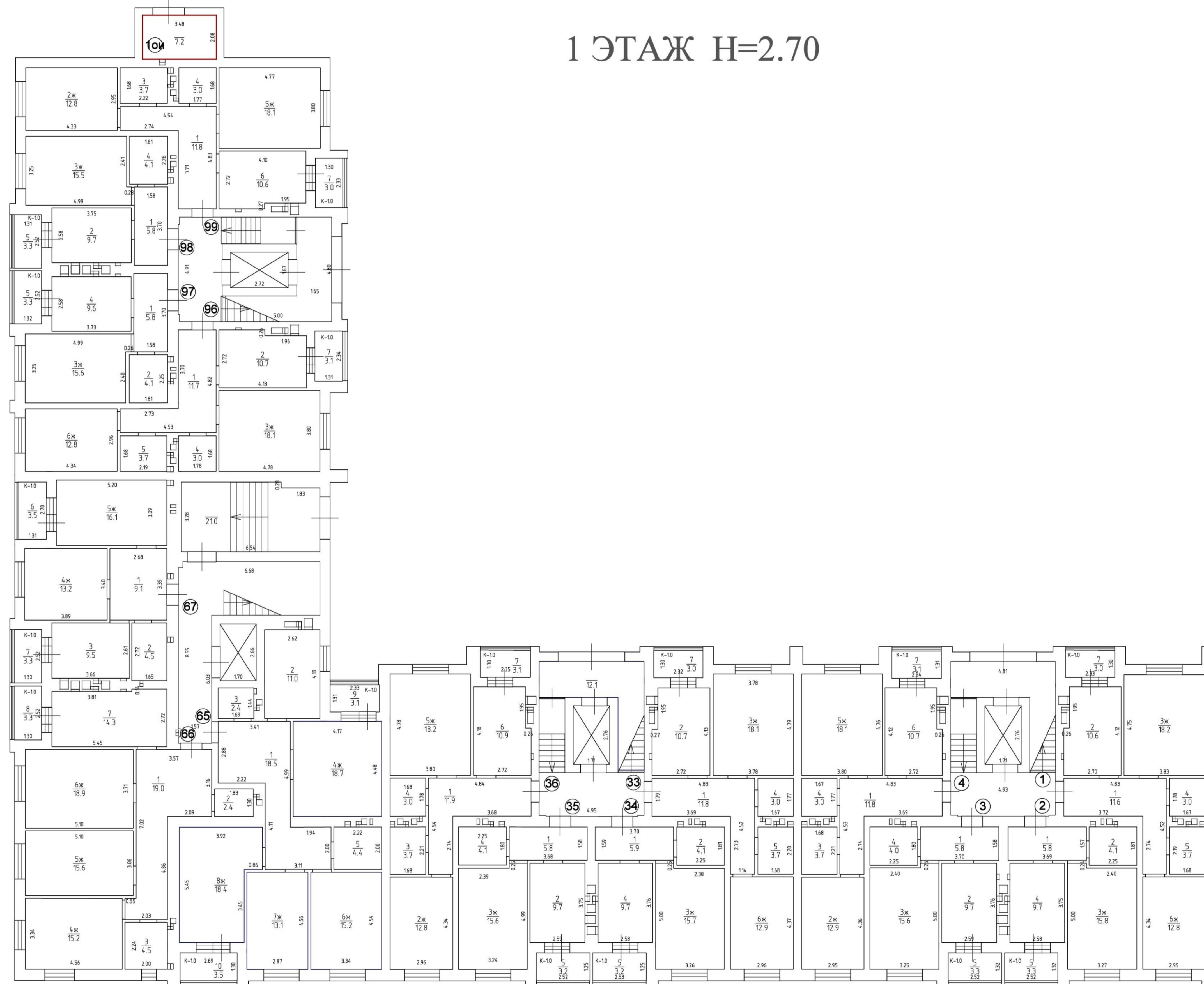
Масштаб 1:100



ТЕХНИЧЕСКИЙ ПЛАН ЗДАНИЯ

План этажа

1 ЭТАЖ Н=2.70




Масштаб 1:100

# ТЕХНИЧЕСКИЙ ПЛАН ЗДАНИЯ

## План этажа

### ПОДВАЛ Н=2.50



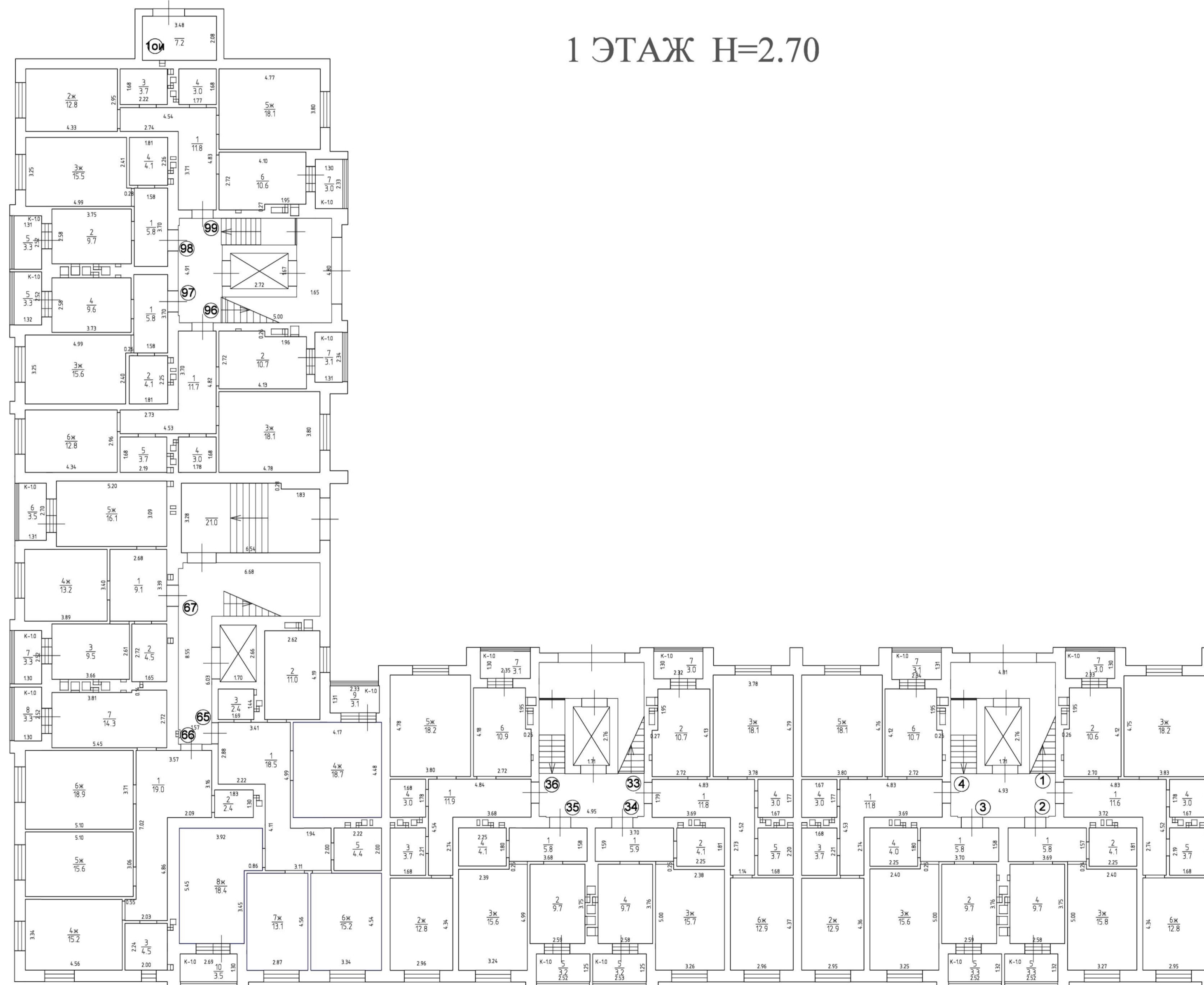
Масштаб 1:100



ТЕХНИЧЕСКИЙ ПЛАН ЗДАНИЯ

План этажа

1 ЭТАЖ Н=2.70

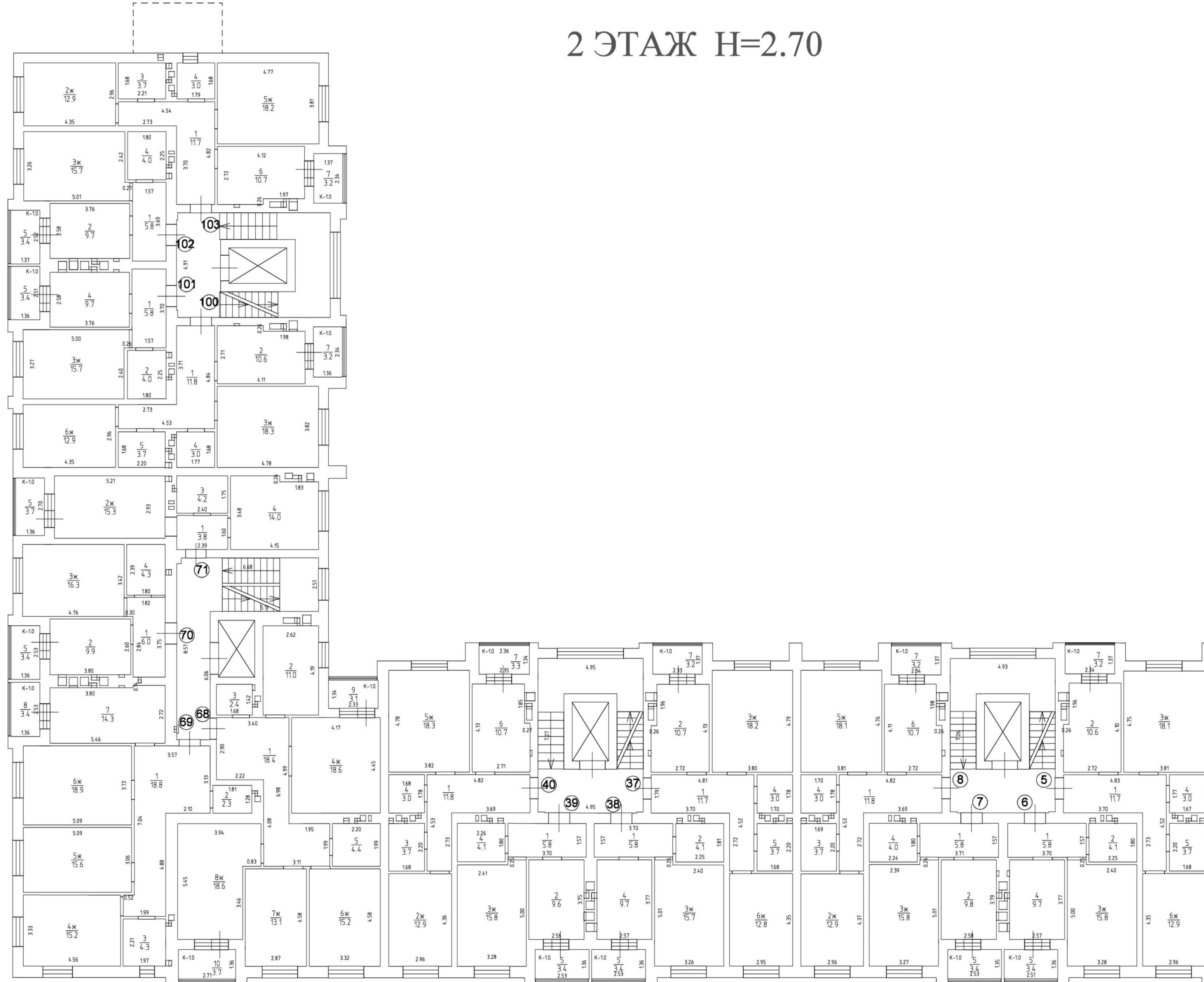


Масштаб 1:100

ТЕХНИЧЕСКИЙ ПЛАН ЗДАНИЯ

План этажа

2 ЭТАЖ Н=2.70



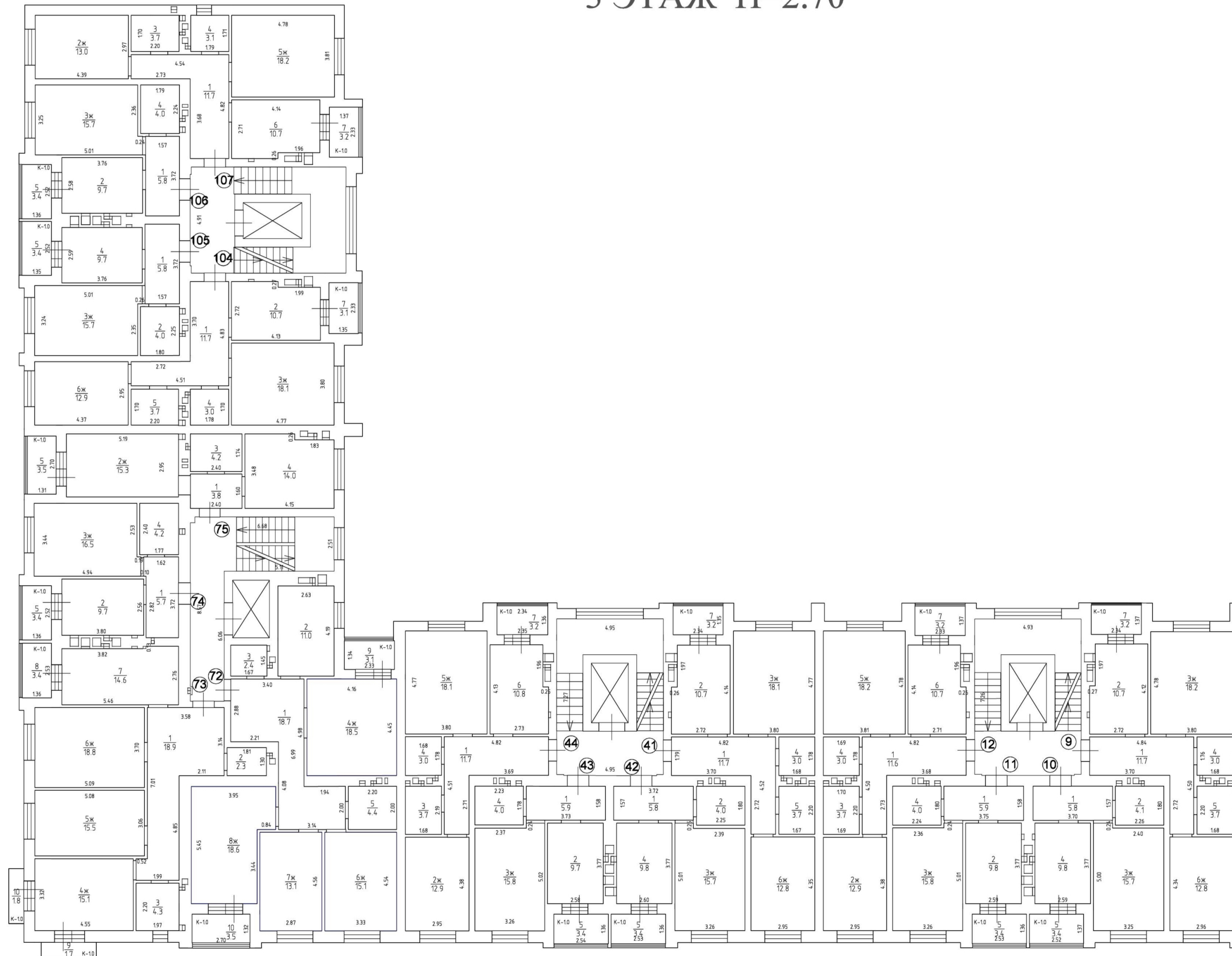
Масштаб 1:100



ТЕХНИЧЕСКИЙ ПЛАН ЗДАНИЯ

План этажа

3 ЭТАЖ Н=2.70



Масштаб 1:100

ТЕХНИЧЕСКИЙ ПЛАН ЗДАНИЯ

План этажа

4 ЭТАЖ Н=2.70



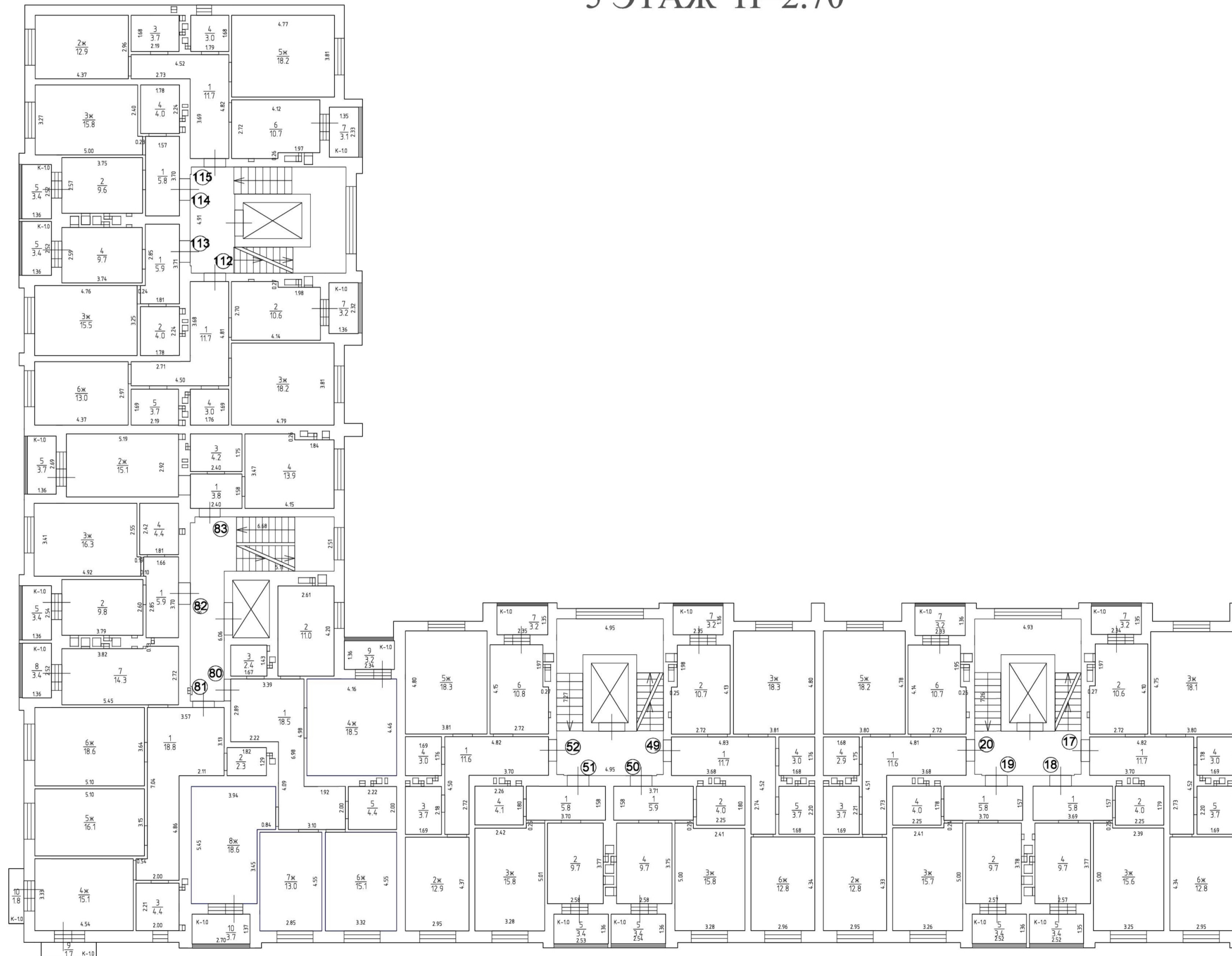
Масштаб 1:100



ТЕХНИЧЕСКИЙ ПЛАН ЗДАНИЯ

План этажа

5 ЭТАЖ Н=2.70

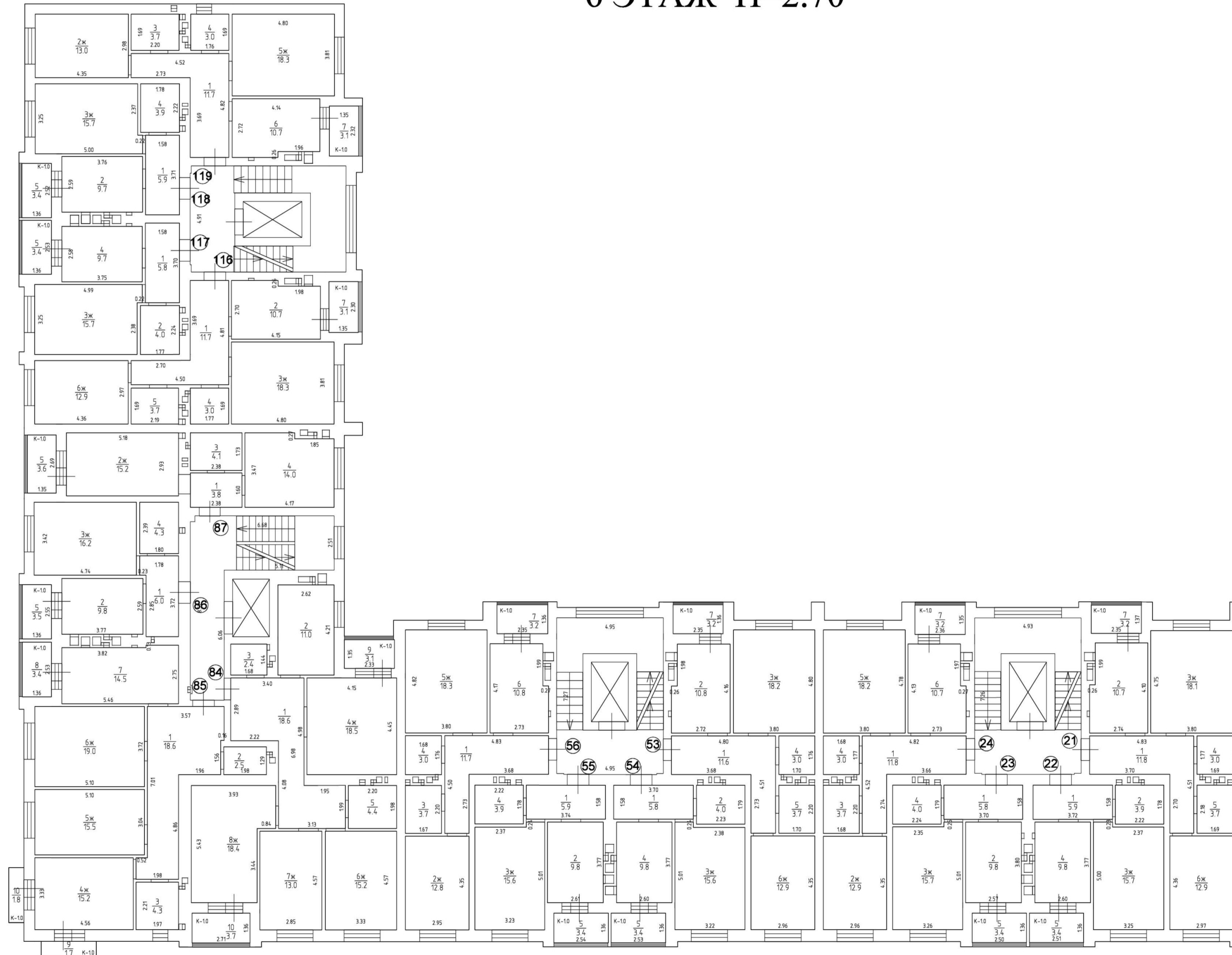


Масштаб 1:100

# ТЕХНИЧЕСКИЙ ПЛАН ЗДАНИЯ

## План этажа

### 6 ЭТАЖ Н=2.70



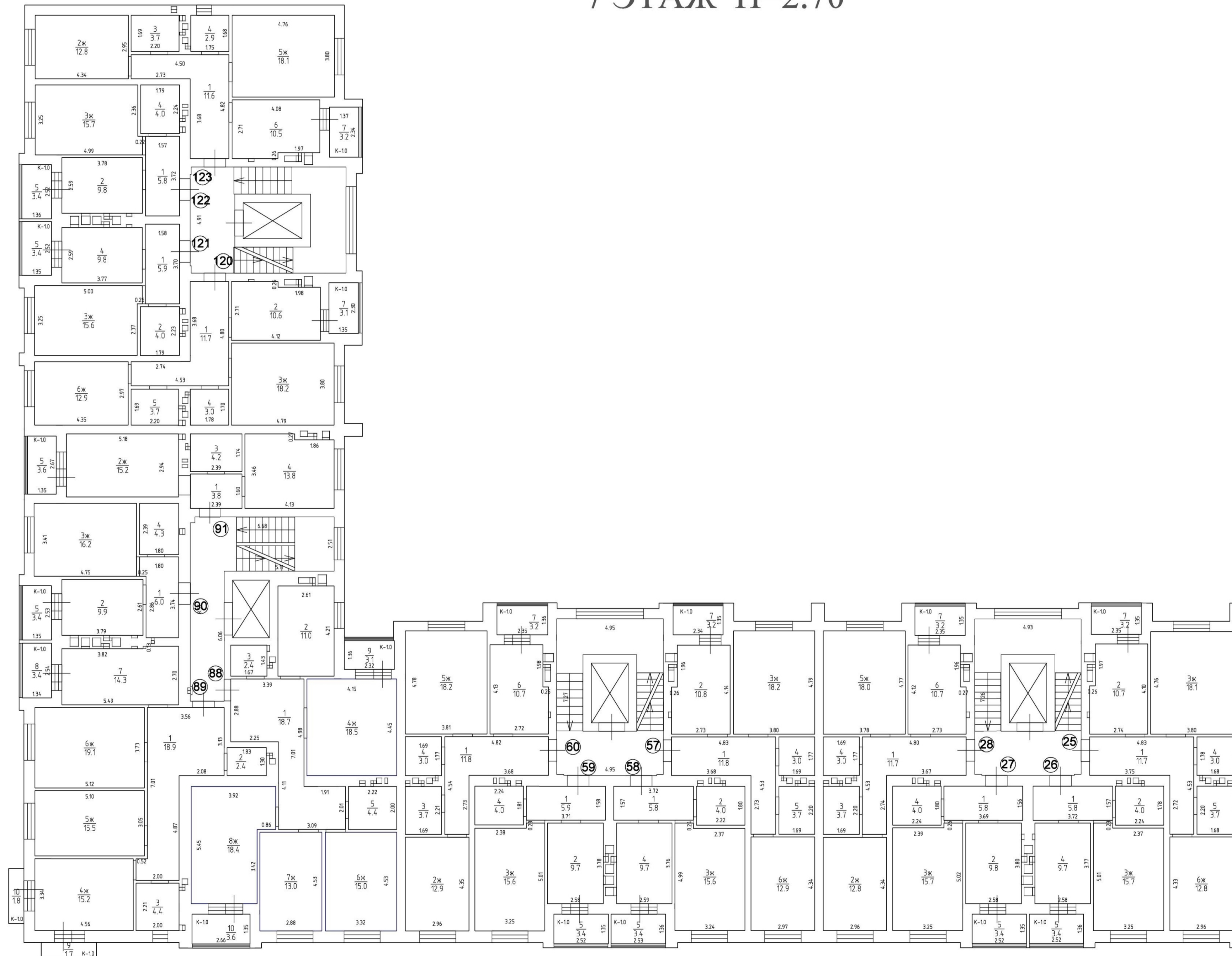
Масштаб 1:100



# ТЕХНИЧЕСКИЙ ПЛАН ЗДАНИЯ

## План этажа

### 7 ЭТАЖ Н=2.70

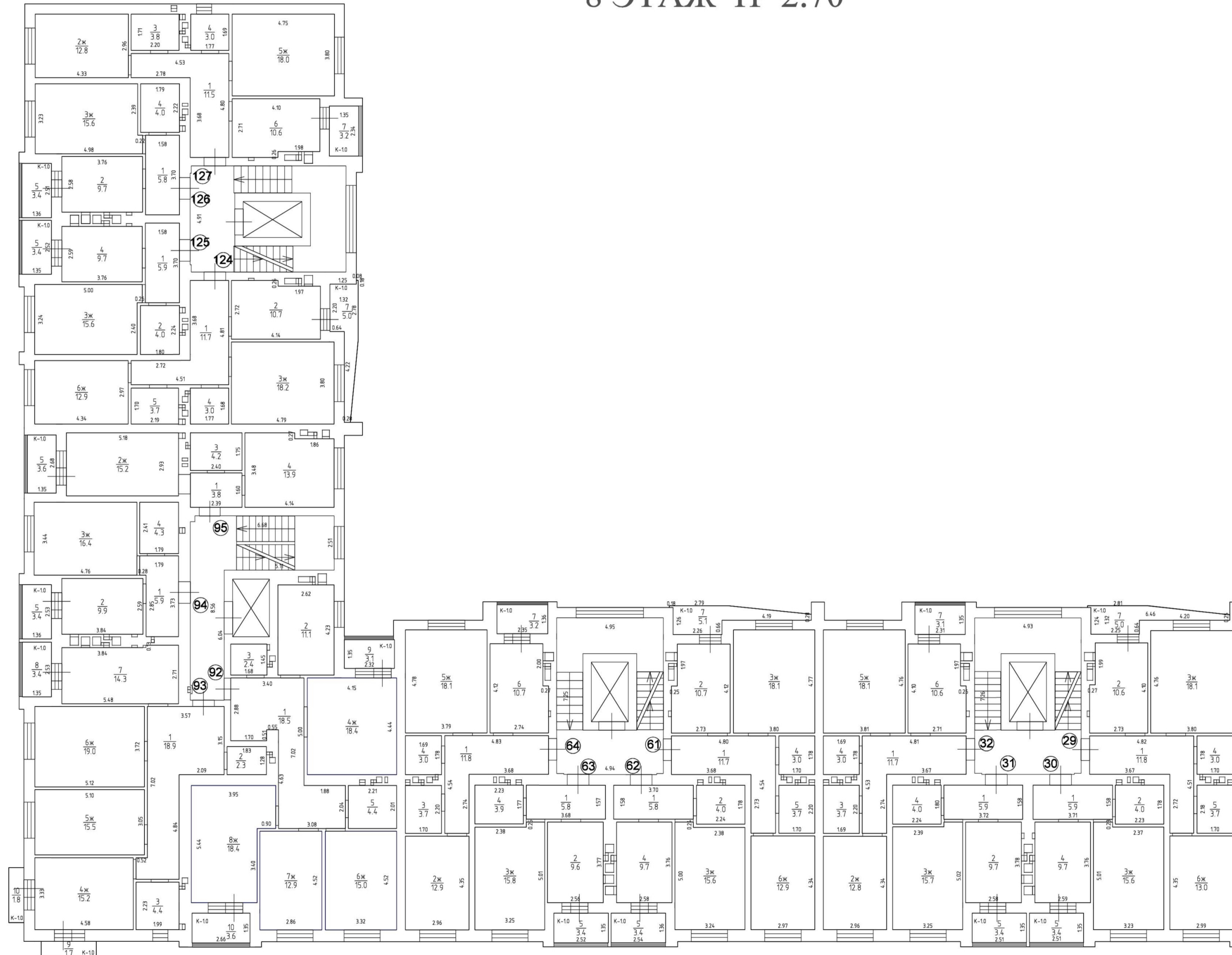


Масштаб 1:100

ТЕХНИЧЕСКИЙ ПЛАН ЗДАНИЯ

План этажа

8 ЭТАЖ Н=2.70



Масштаб 1:100





**АГЕНТСТВО ПО АРХИТЕКТУРЕ, ГРАДОСТРОЕНИЮ  
И ПЕРСПЕКТИВНОМУ РАЗВИТИЮ КАЛИНИНГРАДСКОЙ ОБЛАСТИ**

Дмитрия Донского ул., д. 1, Калининград, 236007  
Тел. 8 (4012) 599-900, 8 (4012) 599-903, факс 8 (4012) 599-915  
e-mail: agrad@gov39.ru; http: agrad.gov39.ru

Обществу с ограниченной  
ответственностью  
«Специализированный застройщик  
«Калининграднефтестрой»  
ИНН 3906955492  
пер. Кирова, д. 2, литер V,  
г. Калининград,  
Калининградская обл., 236022

**РАЗРЕШЕНИЕ НА СТРОИТЕЛЬСТВО**

27 апреля 2021 года

№ 39-RU39301000-266-2021

**Агентство по архитектуре, градостроению и перспективному развитию  
Калининградской области**

в соответствии со статьей 51 Градостроительного кодекса Российской Федерации разрешает:


1	Строительство объекта капитального строительства	V
2	Наименование объекта капитального строительства (этапа) в соответствии с проектной документацией	Многоквартирные жилые дома
	Наименование организации, выдавшей положительное заключение экспертизы проектной документации, и в случаях, предусмотренных законодательством Российской Федерации, реквизиты приказа об утверждении положительного заключения государственной экологической экспертизы	Общество с ограниченной ответственностью «Негосударственная экспертиза»
	Регистрационный номер и дата выдачи положительного заключения экспертизы проектной документации и в случаях, предусмотренных законодательством Российской Федерации, реквизиты приказа об утверждении положительного заключения государственной экологической экспертизы	№ 39-2-1-2-029487-2019 от 28 октября 2019 года,  № 39-2-1-2-031335-2019 от 13 ноября 2019 года,  подтверждение ИП «Денисов А.Н.» соответствия изменений, внесенных в проектную документацию, получившую положительное заключение экспертизы проектной документации, требованиям части 3.8 статьи 49 Градостроительного кодекса Российской Федерации № 08/18 от 14 апреля 2021 года

3	Кадастровый номер земельного участка (земельных участков), в пределах которого (которых) расположен или планируется расположение объекта капитального строительства	39:15:000000:13501		
	Номер кадастрового квартала (кадастровых кварталов), в пределах которого (которых) расположен или планируется расположение объекта капитального строительства	39:15:000000		
3.1	Сведения о градостроительном плане земельного участка	от 09 апреля 2021 года № РФ-39-2-01-0-00-2021-0950/П выдан ГБУ КО «Центр кадастровой оценки и мониторинга недвижимости»		
3.2	Сведения о проектной документации объекта капитального строительства, планируемого к строительству, реконструкции, проведению работ сохранения объекта культурного наследия, при которых затрагиваются конструктивные и другие характеристики надежности и безопасности объекта	ИП «Денисов А.Н.» 2019 год Шифр 08/18		
4	Краткие проектные характеристики для строительства, реконструкции объекта капитального строительства:			
	Площадь участка (кв. м): 12861,00 кв.м			
	<i>Дом № 1</i>			
	Общая площадь (кв. м):	10506,44	Площадь застройки (кв. м):	1342,00
	Объем (куб. м):	35408,00	в том числе подземной части (куб. м):	3589,00
	Количество этажей (шт.):	9	Количество подземных этажей (шт.):	1
	Высота (м):	25,99		
	<i>Дом № 2</i>			
	Общая площадь (кв. м):	20965,38	Площадь застройки (кв. м):	2690,00
	Объем (куб. м):	71043,00	в том числе подземной части (куб. м):	7179,00
Количество этажей (шт.):	9	Количество подземных этажей (шт.):	1	
Высота (м):	25,99			
5	Адрес (местоположение) объекта:	Калининградская область, г. Калининград, ул. Еловая аллея		

Срок действия разрешения – до «27» апреля 2026 года в соответствии с разделом проектной документации «Проект организации строительства» (шифр 08/18-ПОС).

**И.о. руководителя (директора) Агентства**

(должность уполномоченного  
лица органа, осуществляющего  
выдачу разрешения на строительство)



27 апреля 2021 года

М.П.

(подпись)

**А.С. Преображенский**

(расшифровка подписи)



4-24      15.08

РОССИЙСКАЯ ФЕДЕРАЦИЯ  
АДМИНИСТРАЦИЯ ГОРОДСКОГО ОКРУГА  
«ГОРОД КАЛИНИНГРАД»

КОМИТЕТ ГОРОДСКОГО РАЗВИТИЯ И ЦИФРОВИЗАЦИИ  
РАСПОРЯЖЕНИЕ

от « 09 » 09 2022 г.  
г. Калининград

№ р-КРиК-390

О присвоении адресов  
объектам адресации

В соответствии с Правилами присвоения, изменения и аннулирования адресов, утвержденными постановлением Правительства Российской Федерации от 19 ноября 2014 № 1221, решением городского Совета депутатов Калининграда от 16.07.2008 № 210 «О юридических лицах администрации городского округа «Город Калининград» (в редакции последующих решений), административным регламентом администрации городского округа «Город Калининград» предоставления муниципальной услуги по присвоению адреса объектам адресации, аннулированию адреса объектов адресации, утвержденным постановлением администрации городского округа «Город Калининград» от 24.12.2015 № 2107 (в ред. от 07.02.2022 № 54), и в связи с поступившим заявлением от 05.08.2022 № 164-28/у-89

1. Присвоить земельному участку с кадастровым номером 39:15:000000:13501 адрес:

«Российская Федерация, Калининградская обл., г.о. «Город Калининград», г. Калининград, ул. Еловая аллея, земельный участок 5А».

2. На основании разрешения на строительство от 27.04.2021 № 39-RU39301000-266-2021, выданного Агентством по архитектуре, градостроению и перспективному развитию Калининградской области, присвоить объекту капитального строительства (многоквартирному дому № 1 по ГП), расположение которого планируется на земельном участке с кадастровым номером 39:15:000000:13501, адрес:

«Российская Федерация, Калининградская обл., г. о. «Город Калининград», г. Калининград, ул. Еловая аллея, д. 5А, к. 1».

3. Согласно проектной документации, выполненной проектной организацией ИП Денисов А.Н. в 2019 году (шифр 08/18), присвоить объектам недвижимого имущества (помещениям), расположенным в многоквартирном доме по адресу: Российская Федерация, Калининградская обл., г.о. «Город Калининград», г. Калининград, ул. Еловая аллея, д. 5А, к. 1, адреса:

- жилым помещениям (квартирам) с 1 по 127:

«Российская Федерация, Калининградская обл., г. о. «Город Калининград», г. Калининград, ул. Еловая аллея, д. 5А, к. 1, кв. ...»;

- нежилым помещениям (хозяйственным кладовым) с 1к по 73к:

«Российская Федерация, Калининградская обл., г. о. «Город Калининград», г. Калининград, ул. Еловая аллея, д. 5А, к. 1, помещ. ...»;

- нежилому помещению (общее имущество в многоквартирном доме):

«Российская Федерация, Калининградская обл., г. о. «Город Калининград», г. Калининград, ул. Еловая аллея, д. 5А, к. 1, помещ. 10и».

4. На основании разрешения на строительство от 27.04.2021 № 39-RU39301000-266-2021, выданного Агентством по архитектуре, градостроению и перспективному развитию Калининградской области, присвоить объекту капитального строительства (многоквартирному дому № 2 по ГП), расположение которого планируется на земельном участке с кадастровым номером 39:15:000000:13501, адрес:

«Российская Федерация, Калининградская обл., г. о. «Город Калининград», г. Калининград, ул. Еловая аллея, д. 5А, к. 2».

5. Согласно проектной документации, выполненной проектной организацией ИП Денисов А.Н. в 2019 году (шифр 08/18), присвоить объектам недвижимого имущества (помещениям), расположенным в многоквартирном доме по адресу: Российская Федерация, Калининградская обл., г.о. «Город Калининград», г. Калининград, ул. Еловая аллея, д. 5А, к. 2, адреса:

- жилым помещениям (квартирам) с 1 по 254:

«Российская Федерация, Калининградская обл., г. о. «Город Калининград», г. Калининград, ул. Еловая аллея, д. 5А, к. 2, кв. ...»;

- нежилым помещениям (хозяйственным кладовым) с 1к по 147к:

«Российская Федерация, Калининградская обл., г. о. «Город Калининград», г. Калининград, ул. Еловая аллея, д. 5А, к. 2, помещ. ...»;

- нежилому помещению (общее имущество в многоквартирном доме):

«Российская Федерация, Калининградская обл., г. о. «Город Калининград», г. Калининград, ул. Еловая аллея, д. 5А, к. 2, помещ. 10и».

6. Правообладателю объектов капитального строительства обеспечить изготовление и установку указателей единого образца с наименованием улицы и присвоенного номера дома в соответствии с постановлением администрации городского округа «Город Калининград» от 11.11.2010 № 1933 «Об утверждении указателей единого образца с наименованием улиц, номеров домов и «Порядка установки указателей единого образца с наименованием улиц, номеров домов на территории городского округа «Город Калининград».

7. Заместителю начальника управления, начальнику отдела градостроительной информации и адресного реестра управления организации развития территорий комитета городского развития и цифровизации (Попова А.И.) обеспечить внесение адресной информации в ФИАС.

8. Контроль за исполнением пунктов 1 – 5, 7 настоящего распоряжения возложить на исполняющего обязанности начальника управления организации развития территорий комитета городского развития и цифровизации (Преображенский А.С.).

Заместитель главы администрации,  
председатель комитета  
городского развития и цифровизации



И.Н. Шлыков





# КАДАСТРОВЫЙ ЦЕНТР

236008 г. Калининград, ул. Чехова, 1а  
тел./факс: +7 (4012) 58 38 61  
info@cadastralcenter.ru  
www.cadastralcenter.ru

Исх. № 13/12-22 от «13» декабря 2022г.

По месту требования

На № \_\_\_\_\_ от «\_\_» \_\_\_\_\_ 2022г.

## СПРАВКА

о технико-экономических показателях ОКС  
многоквартирного жилого дома, расположенного по адресу:

Калининградская область, г. Калининград, ул. Еловая Аллея, дом 5А, К.1

№ п/п	Наименование показателей	Ед. изм.	Количество
1	Год постройки		2022
2	Количество этажей	ед.	9
	в том числе подземных	ед.	1
3	Количество подъездов	ед.	4
4	Строительный объем здания:	м <sup>3</sup>	35311
5	в т.ч. строительный объем подземной части	м <sup>3</sup>	3575
6	Площадь застройки	м <sup>2</sup>	1344,3
7	Высота здания	м	25,99
6	Площадь здания (в соответствии с Приказом №П/0393 от 23.10.2020г)	м <sup>2</sup>	10559,0
7	Площадь здания с учетом лоджий, балконов, террас без учета коэффициентов (К-1)	м <sup>2</sup>	7743,3
8	Площадь здания без учета лоджий, балконов, террас	м <sup>2</sup>	7265,1
9	Количество квартир/Площадь квартир с учетом лоджий, балконов, террас с учетом понижающими коэффициентами (К=0,5;0,3), всего	шт.	127/6907,8
	в том числе: однокомнатных	шт./ м <sup>2</sup>	62/2312,1
	двухкомнатных	шт./ м <sup>2</sup>	49/3018,6
	трехкомнатных	шт./ м <sup>2</sup>	8/737,5
	четырёхкомнатные	шт./ м <sup>2</sup>	8/839,6
10	Площадь квартир с учетом лоджий, балконов, террас без учета коэффициентов (К-1)	м <sup>2</sup>	127/7153,4
	в том числе: однокомнатных	шт./ м <sup>2</sup>	62/2417,9
	двухкомнатных	шт./ м <sup>2</sup>	49/3104,0
	трехкомнатных	шт./ м <sup>2</sup>	8/765,0
	четырёхкомнатные	шт./ м <sup>2</sup>	8/866,5

# КАДАСТРОВЫЙ ЦЕНТР

236006 г. Калининград, ул. Чехова, 1а  
 тел./факс: +7 (4012) 58 38 61  
 info@cadastralcenter.ru  
 www.cadastralcenter.ru

11	Площадь квартир без учета лоджий, балконов, террас	м <sup>2</sup>	127/6675,2
	в том числе: однокомнатных	шт./ м <sup>2</sup>	62/2206,2
	двухкомнатных	шт./ м <sup>2</sup>	49/2939,5
	трехкомнатных	шт./ м <sup>2</sup>	8/716,9
	четырёхкомнатные	шт./ м <sup>2</sup>	8/812,6
12	Жилая площадь	м <sup>2</sup>	3411,2
13	Площадь нежилых помещений, в том числе площадь помещений общего пользования	м <sup>2</sup>	589,9
14	Количество нежилых помещений (в т.ч. МОП)	шт.	74
15	Количество индивидуальных хоз. кладовых	шт.	73
16	Площадь индивидуальных хоз. кладовых	м <sup>2</sup>	551,5
17	Количество машино-мест	шт.	-
18	Общая площадь машино-мест	м <sup>2</sup>	-
19	Площадь помещений общего пользования без учета лоджий, балконов, террас	м <sup>2</sup>	38,4
20	Сети и системы инженерно- технического обеспечения:		
	Горячее водоснабжение		Автономное
	Водопровод		От центральной сети
	Канализация		От центральной сети
	Электроосвещение		От центральной сети
	Газоснабжение		От центральной сети
21	Лифты	шт.	4
22	Эскалаторы	шт.	-
23	Материал наружных и внутренних капитальных стен	силикатный кирпич	
24	Материал перегородок	Газосиликатный блок, керамический блок	
25	Материал фундаментов	монолитная железобетонная плита	
26	Кровля	Плоская рулонная	
27	Материал перекрытий	сборные железобетонные	

Кадастровый инженер



И.А. Сеницына

СВОДНАЯ ЭКСПЛИКАЦИЯ ПОМЕЩЕНИЙ

№ помещения	этаж	Кол. Жилых комнат	обш. Площадь	жилая площадь	хол. Пом.	пл. с хол.пом.	хол пом. С коэф.	общая площадь с хол. пом.с коэф. 0,5;0,3	МОП	нежилые помещения	Машино-место
1	1	2	59,9	31,0	3,0	62,9	1,5	61,4			
2	1	1	35,4	15,8	3,3	38,7	1,7	37,1			
3	1	1	35,1	15,6	3,3	38,4	1,7	36,8			
4	1	2	60,2	31,0	3,1	63,3	1,6	61,8			
5	2	2	60,0	31,0	3,2	63,2	1,6	61,6			
6	2	1	35,4	15,8	3,4	38,8	1,7	37,1			
7	2	1	35,4	15,8	3,4	38,8	1,7	37,1			
8	2	2	60,2	31,0	3,2	63,4	1,6	61,8			
9	3	2	60,1	31,0	3,2	63,3	1,6	61,7			
10	3	1	35,4	15,7	3,4	38,8	1,7	37,1			
11	3	1	35,5	15,8	3,4	38,9	1,7	37,2			
12	3	2	60,1	31,1	3,2	63,3	1,6	61,7			
13	4	2	60,3	31,0	3,2	63,5	1,6	61,9			
14	4	1	35,3	15,8	3,4	38,7	1,7	37,0			
15	4	1	35,3	15,7	3,4	38,7	1,7	37,0			
16	4	2	60,0	30,8	3,2	63,2	1,6	61,6			
17	5	2	59,9	30,9	3,2	63,1	1,6	61,5			
18	5	1	35,1	15,6	3,4	38,5	1,7	36,8			
19	5	1	35,2	15,7	3,4	38,6	1,7	36,9			
20	5	2	59,9	31,0	3,2	63,1	1,6	61,5			
21	6	2	60,2	31,0	3,2	63,4	1,6	61,8			
22	6	1	35,3	15,7	3,4	38,7	1,7	37,0			
23	6	1	35,3	15,7	3,4	38,7	1,7	37,0			
24	6	2	60,3	31,1	3,2	63,5	1,6	61,9			
25	7	2	60,0	30,9	3,2	63,2	1,6	61,6			
26	7	1	35,2	15,7	3,4	38,6	1,7	36,9			
27	7	1	35,3	15,7	3,4	38,7	1,7	37,0			
28	7	2	59,9	30,8	3,2	63,1	1,6	61,5			
29	8	2	60,2	31,1	5,0	65,2	1,5	61,7			
30	8	1	35,2	15,6	3,4	38,6	1,7	36,9			
31	8	1	35,3	15,7	3,4	38,7	1,7	37,0			
32	8	2	59,9	30,9	3,1	63,0	1,6	61,5			
33	1	2	60,2	31,0	3,0	63,2	1,5	61,7			
34	1	1	35,4	15,7	3,2	38,6	1,6	37,0			
35	1	1	35,2	15,6	3,2	38,4	1,6	36,8			
36	1	2	60,5	31,0	3,1	63,6	1,6	62,1			
37	2	2	60,1	31,0	3,2	63,3	1,6	61,7			
38	2	1	35,3	15,7	3,4	38,7	1,7	37,0			
39	2	1	35,3	15,8	3,4	38,7	1,7	37,0			
40	2	2	60,4	31,2	3,3	63,7	1,7	62,1			
41	3	2	60,0	30,9	3,2	63,2	1,6	61,6			
42	3	1	35,3	15,7	3,4	38,7	1,7	37,0			
43	3	1	35,4	15,8	3,4	38,8	1,7	37,1			
44	3	2	60,2	31,0	3,2	63,4	1,6	61,8			
45	4	2	60,4	31,1	3,2	63,6	1,6	62,0			
46	4	1	35,2	15,6	3,4	38,6	1,7	36,9			
47	4	1	35,4	15,8	3,4	38,8	1,7	37,1			

48	4	2	60,3	31,1	3,2	63,5	1,6	61,9			
49	5	2	60,2	31,1	3,2	63,4	1,6	61,8			
50	5	1	35,4	15,8	3,4	38,8	1,7	37,1			
51	5	1	35,4	15,8	3,4	38,8	1,7	37,1			
52	5	2	60,3	31,2	3,2	63,5	1,6	61,9			
53	6	2	60,2	31,1	3,2	63,4	1,6	61,8			
54	6	1	35,2	15,6	3,4	38,6	1,7	36,9			
55	6	1	35,2	15,6	3,4	38,6	1,7	36,9			
56	6	2	60,3	31,1	3,2	63,5	1,6	61,9			
57	7	2	60,4	31,1	3,2	63,6	1,6	62,0			
58	7	1	35,1	15,6	3,4	38,5	1,7	36,8			
59	7	1	35,2	15,6	3,4	38,6	1,7	36,9			
60	7	2	60,3	31,1	3,2	63,5	1,6	61,9			
61	8	2	60,1	31,0	5,1	65,2	1,5	61,6			
62	8	1	35,1	15,6	3,4	38,5	1,7	36,8			
63	8	1	35,1	15,8	3,4	38,5	1,7	36,8			
64	8	2	60,2	31,0	3,2	63,4	1,6	61,8			
65	1	4	101,7	65,4	6,6	108,3	3,3	105,0			
66	1	3	89,9	49,7	3,3	93,2	1,7	91,6			
67	1	2	52,4	29,3	6,8	59,2	3,4	55,8			
68	2	4	101,7	65,5	6,8	108,5	3,4	105,1			
69	2	3	89,4	49,7	3,4	92,8	1,7	91,1			
70	2	1	36,5	16,3	3,4	39,9	1,7	38,2			
71	2	1	37,3	15,3	3,7	41,0	1,9	39,2			
72	3	4	101,8	65,3	6,6	108,4	3,3	105,1			
73	3	3	89,5	49,4	6,9	96,4	2,8	92,3			
74	3	1	36,1	16,5	3,4	39,5	1,7	37,8			
75	3	1	37,3	15,3	3,5	40,8	1,8	39,1			
76	4	4	101,9	65,4	6,8	108,7	3,4	105,3			
77	4	3	89,5	49,4	6,9	96,4	2,8	92,3			
78	4	1	36,1	16,4	3,4	39,5	1,7	37,8			
79	4	1	37,3	15,3	3,7	41,0	1,9	39,2			
80	5	4	101,5	65,2	6,9	108,4	3,5	105,0			
81	5	3	89,6	49,8	6,9	96,5	2,8	92,4			
82	5	1	36,4	16,3	3,4	39,8	1,7	38,1			
83	5	1	37,0	15,1	3,7	40,7	1,9	38,9			
84	6	4	101,5	65,1	6,8	108,3	3,4	104,9			
85	6	3	89,6	49,7	6,9	96,5	3,5	93,1			
86	6	1	36,3	16,2	3,5	39,8	1,8	38,1			
87	6	1	37,1	15,2	3,6	40,7	1,8	38,9			
88	7	4	101,4	64,9	6,7	108,1	3,4	104,8			
89	7	3	89,8	49,8	6,9	96,7	2,8	92,6			
90	7	1	36,4	16,2	3,4	39,8	1,7	38,1			
91	7	1	37,0	15,2	3,6	40,6	1,8	38,8			
92	8	4	101,1	64,7	6,7	107,8	3,4	104,5			
93	8	3	89,6	49,7	6,9	96,5	2,8	92,4			
94	8	1	36,5	16,4	3,4	39,9	1,7	38,2			
95	8	1	37,1	15,2	3,6	40,7	1,8	38,9			
96	1	2	60,0	30,9	3,1	63,1	1,6	61,6			
97	1	1	35,1	15,6	3,3	38,4	1,7	36,8			
98	1	1	35,1	15,5	3,3	38,4	1,7	36,8			
99	1	2	60,0	30,9	3,0	63,0	1,5	61,5			
100	2	2	60,3	31,2	3,2	63,5	1,6	61,9			
101	2	1	35,2	15,7	3,4	38,6	1,7	36,9			
102	2	1	35,2	15,7	3,4	38,6	1,7	36,9			
103	2	2	60,2	31,1	3,2	63,4	1,6	61,8			
104	3	2	60,1	31,0	3,1	63,2	1,6	61,7			

105	3	1	35,2	15,7	3,4	38,6	1,7	36,9			
106	3	1	35,2	15,7	3,4	38,6	1,7	36,9			
107	3	2	60,4	31,2	3,2	63,6	1,6	62,0			
108	4	2	60,0	31,0	3,2	63,2	1,6	61,6			
109	4	1	35,1	15,7	3,4	38,5	1,7	36,8			
110	4	1	35,2	15,6	3,4	38,6	1,7	36,9			
111	4	2	60,2	31,1	3,2	63,4	1,6	61,8			
112	5	2	60,2	31,2	3,2	63,4	1,6	61,8			
113	5	1	35,1	15,5	3,4	38,5	1,7	36,8			
114	5	1	35,2	15,8	3,4	38,6	1,7	36,9			
115	5	2	60,2	31,1	3,1	63,3	1,6	61,8			
116	6	2	60,3	31,2	3,1	63,4	1,6	61,9			
117	6	1	35,2	15,7	3,4	38,6	1,7	36,9			
118	6	1	35,2	15,7	3,4	38,6	1,7	36,9			
119	6	2	60,4	31,3	3,1	63,5	1,6	62,0			
120	7	2	60,1	31,1	3,1	63,2	1,6	61,7			
121	7	1	35,3	15,6	3,4	38,7	1,7	37,0			
122	7	1	35,3	15,7	3,4	38,7	1,7	37,0			
123	7	2	59,6	30,9	3,2	62,8	1,6	61,2			
124	8	2	60,2	31,1	5,0	65,2	1,5	61,7			
125	8	1	35,2	15,6	3,4	38,6	1,7	36,9			
126	8	1	35,1	15,6	3,4	38,5	1,7	36,8			
127	8	2	59,7	30,8	3,2	62,9	1,6	61,3			
<b>итого</b>			<b>6675,2</b>	<b>3411,5</b>	<b>478,2</b>	<b>7153,4</b>	<b>232,6</b>	<b>6907,8</b>			
Места общего пользования											
1ОИ	П	КУИ								12,3	
1ОИ	П	Электрощитовая								6,6	
1ОИ	П	Водомерный узел, насосная								12,3	
1ОИ	1	мусорокамера								7,2	
										<b>38,4</b>	
Нежилые помещения											
1 к	П	Индивидуальная хоз. кладовая								8,3	
2 к	П	Индивидуальная хоз. кладовая								6,6	
3 к	П	Индивидуальная хоз. кладовая								8,1	
4 к	П	Индивидуальная хоз. кладовая								6,6	
5 к	П	Индивидуальная хоз. кладовая								6,4	
6 к	П	Индивидуальная хоз. кладовая								6,7	
7 к	П	Индивидуальная хоз. кладовая								6,7	
8 к	П	Индивидуальная хоз. кладовая								6,5	
9 к	П	Индивидуальная хоз. кладовая								12,1	
10 к	П	Индивидуальная хоз. кладовая								10,1	
11 к	П	Индивидуальная хоз. кладовая								8,2	
12 к	П	Индивидуальная хоз. кладовая								7,6	
13 к	П	Индивидуальная хоз. кладовая								6,6	
14 к	П	Индивидуальная хоз. кладовая								6,5	
15 к	П	Индивидуальная хоз. кладовая								8,1	
16 к	П	Индивидуальная хоз. кладовая								7,9	
17 к	П	Индивидуальная хоз. кладовая								8,2	
18 к	П	Индивидуальная хоз. кладовая								6,6	
19 к	П	Индивидуальная хоз. кладовая								8,3	
20 к	П	Индивидуальная хоз. кладовая								6,6	
21 к	П	Индивидуальная хоз. кладовая								8,1	
22 к	П	Индивидуальная хоз. кладовая								6,6	
23 к	П	Индивидуальная хоз. кладовая								6,4	
24 к	П	Индивидуальная хоз. кладовая								6,7	
25 к	П	Индивидуальная хоз. кладовая								6,8	
26 к	П	Индивидуальная хоз. кладовая								6,5	

27 к	П	Индивидуальная хоз. кладовая							9,0		
28 к	П	Индивидуальная хоз. кладовая							8,3		
29 к	П	Индивидуальная хоз. кладовая							7,8		
30 к	П	Индивидуальная хоз. кладовая							6,7		
31 к	П	Индивидуальная хоз. кладовая							6,3		
32 к	П	Индивидуальная хоз. кладовая							7,9		
33 к	П	Индивидуальная хоз. кладовая							8,4		
34 к	П	Индивидуальная хоз. кладовая							8,1		
35 к	П	Индивидуальная хоз. кладовая							14,9		
36 к	П	Индивидуальная хоз. кладовая							5,2		
37 к	П	Индивидуальная хоз. кладовая							5,4		
38 к	П	Индивидуальная хоз. кладовая							5,0		
39 к	П	Индивидуальная хоз. кладовая							9,7		
40 к	П	Индивидуальная хоз. кладовая							7,5		
41 к	П	Индивидуальная хоз. кладовая							7,9		
42 к	П	Индивидуальная хоз. кладовая							4,1		
43 к	П	Индивидуальная хоз. кладовая							5,0		
44 к	П	Индивидуальная хоз. кладовая							8,3		
45 к	П	Индивидуальная хоз. кладовая							5,8		
46 к	П	Индивидуальная хоз. кладовая							5,9		
47 к	П	Индивидуальная хоз. кладовая							5,9		
48 к	П	Индивидуальная хоз. кладовая							12,8		
49 к	П	Индивидуальная хоз. кладовая							6,0		
50 к	П	Индивидуальная хоз. кладовая							12,2		
51 к	П	Индивидуальная хоз. кладовая							12,3		
52 к	П	Индивидуальная хоз. кладовая							5,4		
53 к	П	Индивидуальная хоз. кладовая							5,6		
54 к	П	Индивидуальная хоз. кладовая							8,3		
55 к	П	Индивидуальная хоз. кладовая							6,6		
56 к	П	Индивидуальная хоз. кладовая							6,3		
57 к	П	Индивидуальная хоз. кладовая							6,7		
58 к	П	Индивидуальная хоз. кладовая							6,6		
59 к	П	Индивидуальная хоз. кладовая							7,0		
60 к	П	Индивидуальная хоз. кладовая							12,0		
61 к	П	Индивидуальная хоз. кладовая							6,7		
62 к	П	Индивидуальная хоз. кладовая							8,4		
63 к	П	Индивидуальная хоз. кладовая							7,9		
64 к	П	Индивидуальная хоз. кладовая							8,0		
65 к	П	Индивидуальная хоз. кладовая							12,0		
66 к	П	Индивидуальная хоз. кладовая							6,7		
67 к	П	Индивидуальная хоз. кладовая							6,7		
68 к	П	Индивидуальная хоз. кладовая							4,8		
69 к	П	Индивидуальная хоз. кладовая							4,6		
70 к	П	Индивидуальная хоз. кладовая							8,0		
71 к	П	Индивидуальная хоз. кладовая							7,9		
72 к	П	Индивидуальная хоз. кладовая							8,4		
73 к	П	Индивидуальная хоз. кладовая							6,7		
<b>итого по дому</b>			<b>6675,2</b>	<b>3411,5</b>	<b>478,2</b>	<b>7153,4</b>	<b>232,6</b>	<b>6907,8</b>	<b>38,4</b>	<b>551,5</b>	<b>0,0</b>
<b>общ площадь с хол.к1,0</b>			<b>7743,3</b>								
<b>общ площадь с хол.к0,5;0,3</b>			<b>7497,7</b>								
<b>общая площадь без хол пом</b>			<b>7265,1</b>								

**Общая площадь по приказу №П/0393 от 10559,0**

Подпись и печать кадастрового инженера (при подготовке технического плана в форме бумажного документа): \_\_\_\_\_